

BẢN TIN DỰ BÁO MỰC NƯỚC VÀ SÓNG BIỂN

(Lúc 13 giờ – 06Z ngày 27/05/2017)

Tỉnh/ TP	Huyện	Mực nước tổng cộng dự báo trong 48 giờ (cm)								
		27/05		28/05				29/05		
		13h	19h	1h	7h	13h	19h	1h	7h	13h
Quảng Ninh	Đầm Hà	249	355	75	76	224	385	111	46	201
	Cửa Ông	251	358	75	76	228	388	114	44	203
TP. Hải Phòng	Hòn Dấu	249	358	74	75	227	387	113	44	203
	Bạch Long Vĩ	248	358	77	75	226	388	114	44	201
Thái Bình	Thái Thụy	249	358	74	74	227	388	113	43	203
Nam Định	Hải Hậu	249	359	76	73	229	391	112	45	204
Ninh Bình	Kim Sơn	249	359	75	73	230	391	112	47	206
Thanh Hóa	Quảng Xương	249	361	76	73	232	391	112	46	205
Nghệ An	Diễn Châu	249	364	76	74	235	390	115	42	200
	Hòn Ngư	251	364	77	73	234	390	116	44	201
Hà Tĩnh	Thạch Hà	253	363	78	73	233	390	118	46	203
Quảng Bình	Quảng Trạch	249	361	79	73	228	394	112	41	201
	Quảng Ninh	249	364	81	72	230	396	113	42	201
Quảng Trị	Gio Linh	250	367	80	70	233	398	117	45	201
	Cồn Cỏ	249	366	81	71	231	397	116	45	200
Thừa Thiên Huế	Hương Trà	248	367	81	71	232	397	119	46	201
	Phú Lộc	246	366	82	72	232	397	118	46	201
TP. Đà Nẵng	Sơn Trà	249	367	80	71	232	394	116	43	201
	Hoàng Sa	247	366	79	71	228	396	116	42	197
Quảng Nam	Tam Kỳ	249	369	81	73	232	395	116	44	202
	Cù Lao Chàm	248	367	80	72	230	394	116	43	201
Quảng Ngãi	TP. Quảng Ngãi	249	367	80	74	232	396	116	45	200
	Lý Sơn	249	367	79	73	231	396	116	44	200
Bình Định	Phú Mỹ	248	365	78	73	231	397	116	43	199
	Quy Nhơn	248	365	77	70	231	396	115	43	198
Phú Yên	Tp. Tuy Hòa	252	371	81	74	231	399	119	46	203
Khánh Hòa	TP. Nha Trang	248	365	76	70	228	397	116	44	199
	Trường Sa	245	364	76	68	226	393	112	40	194
Ninh Thuận	TP. PR-Tháp Chàm	248	362	74	67	226	393	112	40	194
Bình Thuận	TP. Phan Thiết	246	367	76	67	224	392	109	35	191
	Phú Quý	246	365	76	68	226	394	112	39	193
Bà Rịa Vũng Tàu	Vũng Tàu	241	363	72	68	224	392	111	38	190
	Côn Đảo	245	359	76	69	223	394	114	40	192
TPHCM	Cần Giờ	239	363	71	66	227	392	112	39	191
Tiền Giang	Gò Công Tây	239	361	71	66	226	393	112	39	191
Bến Tre	Ba Tri	238	359	72	66	225	394	112	40	190
Trà Vinh	Duyên Hải	241	359	74	68	225	395	112	39	190
Sóc Trăng	Tân Phú	243	355	75	70	225	395	114	39	191
Bạc Liêu	TP. Bạc Liêu	246	355	77	68	224	395	114	38	190
Cà Mau	Nấm Căn	249	353	77	69	223	393	116	38	191
	Trần Văn Thời	258	353	66	75	220	392	122	42	199
Kiên Giang	Rạch Giá	261	363	58	80	225	387	130	45	201
	Phú Quốc	254	358	65	73	221	391	123	44	199

Vùng Biển	Độ cao sóng biển dự báo trong 48 giờ		
	Độ cao sóng lớn nhất (m)	Hướng thịnh hành	Ghi chú
Bắc vịnh Bắc Bộ	0,9 – 1,5	Đông Bắc, Đông, Bắc	
Nam vịnh Bắc Bộ	1,0 - 2,1	Đông Bắc	Cảnh báo
Quảng Trị đến Quảng Ngãi	1,1 - 2,3	Đông Bắc	Cảnh báo
Bình Định đến Ninh Thuận	1,0 - 1,5	Bắc	
Bình Thuận đến Cà Mau	1,3	Bắc	
Cà Mau đến Kiên Giang	1,0 - 1,2	Bắc	
Quần đảo Hoàng Sa	1,5 - 1,9	Bắc, Đông, Đông Bắc	
Quần đảo Trường Sa	1,0 - 1,2	Bắc	
Bắc Biển Đông	1,1 - 2,8	Đông Bắc, Bắc	Cảnh báo
Giữa Biển Đông	0,9 - 1,6	Bắc	
Nam Biển Đông	1,3	Bắc	

Tin phát lúc: 13 giờ 00

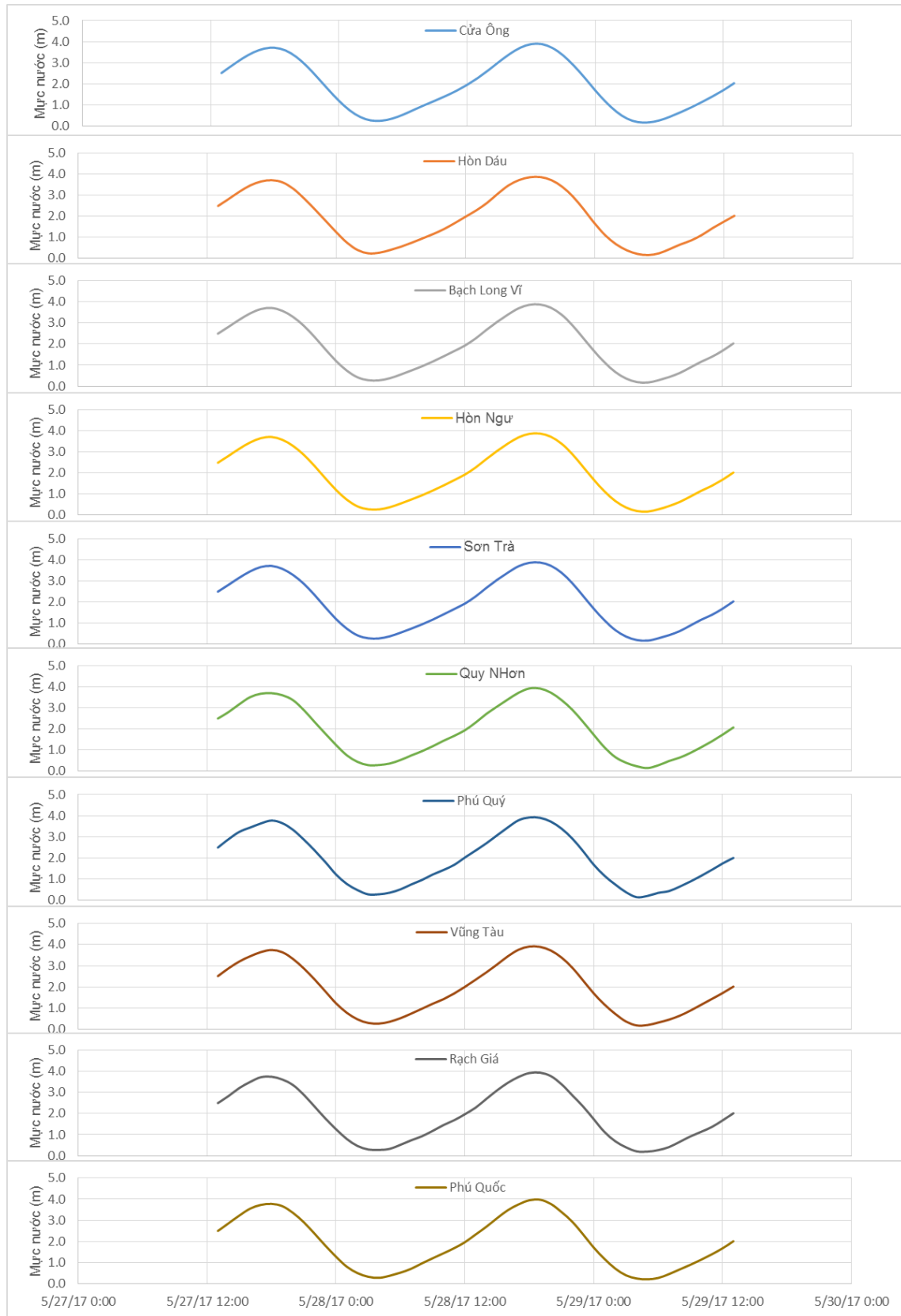
Thời điểm phát tin dự báo tiếp theo: 13 giờ 00 ngày 28/05/2017

Người xây dựng bản tin: Nguyễn Thị Lan

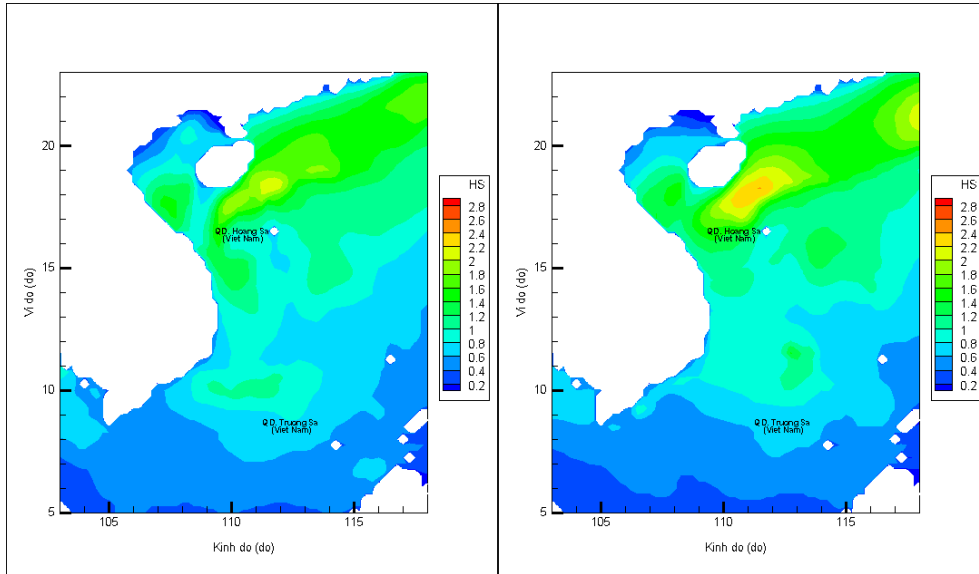
Người soát bản tin : Nguyễn Thị Thanh

Biên trình mực nước tổng cộng tại 10 trạm Hải vãn

(Cửa Ông, Hòn Dấu, Bạch Long Vĩ, Hòn Ngư, Sơn Trà, Quy Nhơn, Phú Quý, Vũng Tàu, Rạch Giá, Phú Quốc)

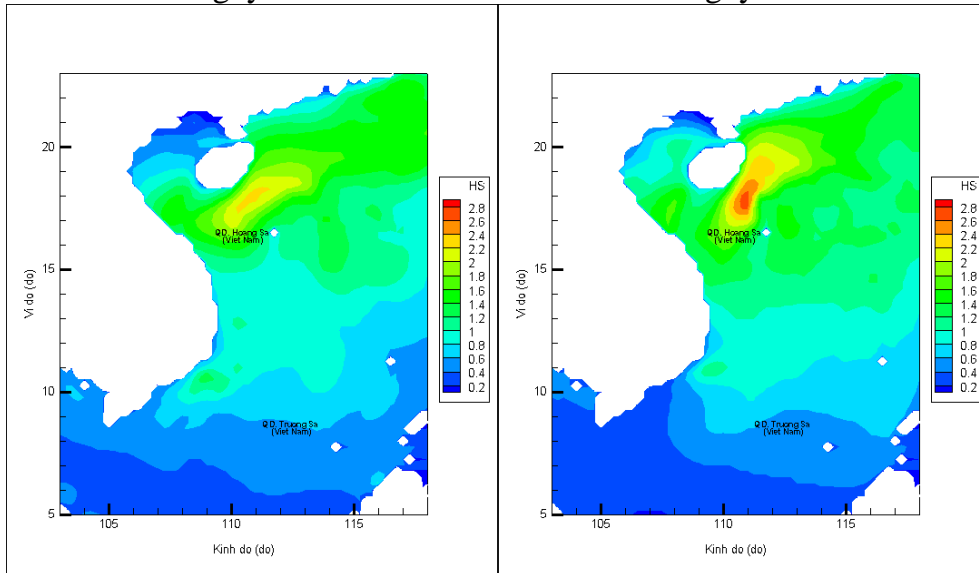


Phân bố độ cao sóng ven bờ và ngoài khơi biển Việt Nam (m)



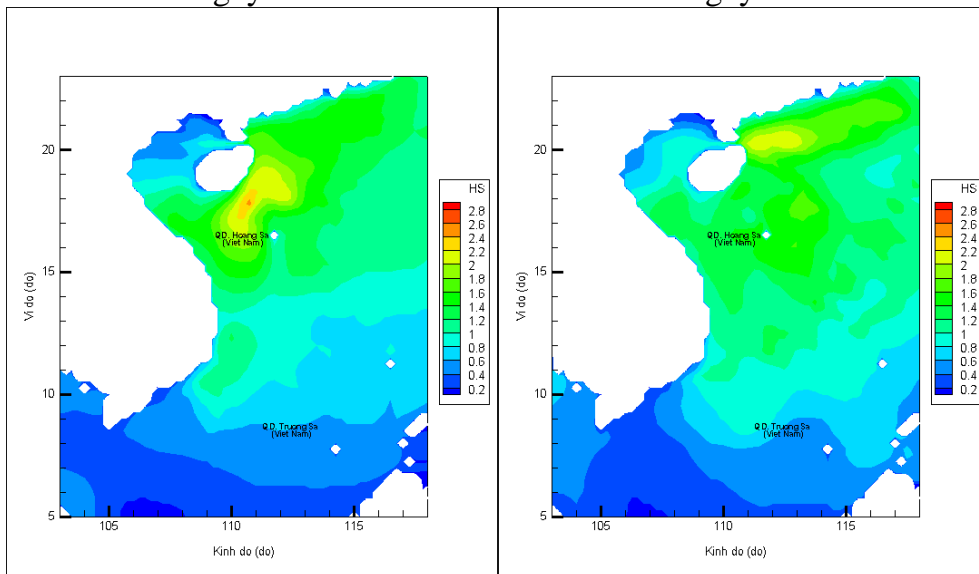
Lúc 13h ngày 27/05/2017

Lúc 19h ngày 27/05/2017



Lúc 01h ngày 28/05/2017

Lúc 13h ngày 28/05/2017



Lúc 01h ngày 29/05/2017

Lúc 13h ngày 29/05/2017