

## BẢN TIN DỰ BÁO MỨC NƯỚC VÀ SÓNG BIỂN

Thời điểm thực hiện dự báo: 19 giờ 00, ngày 17/01/2017

<b>Mức nước dự báo 24 – 48 giờ</b>					
<b>Tỉnh</b>	<b>Huyện</b>	<b>Nước dâng (cm)</b>	<b>Tỉnh</b>	<b>Huyện</b>	<b>Nước dâng (cm)</b>
Quảng Ninh	Đầm Hà	9	Bình Định	Phú Mỹ	-
	Cửa Ông	10		Quy Nhơn	-
Hải Phòng	Hải An	11	Phú Yên	Tp. Tuy Hòa	-
	Kiến Thụy	11	Khánh Hòa	Vạn Ninh	-
	Hòn Dấu	11		TP. Nha Trang	-
	Bạch Long Vĩ	8		Tp. Cam Ranh	-
Thái Bình	Thái Thụy	12		Trường Sa	-
Nam Định	Hải Hậu	12	Ninh Thuận	PR Tháp Chàm	-
Ninh Bình	Kim Sơn	12	Bình Thuận	TP. Phan Thiết	10
Thanh Hóa	Quảng Xương	12		La Gi	14
Nghệ An	Diễn Châu	16		BR.Vũng Tàu	Phú Quý
	Hòn Ngư	18	Xuyên Mộc		17
Hà Tĩnh	Thạch Hà	23	BR.Vũng Tàu	Vũng Tàu	24
Quảng Bình	Quảng Trạch	13		Côn Đảo	14
	Quảng Ninh	11	TPHCM	Cần Giờ	30
Quảng Trị	Gio Linh	11	Tiền Giang	Gò Công Đông	35
	Cồn Cỏ	8	Bến Tre	Ba Tri	41
Thừa Thiên Huế	Hương Trà	10	Trà Vinh	Duyên Hải	30
	Phú Lộc	10	Sóc Trăng	Tân Phú	26
Đà Nẵng	Liên Chiểu	8	Bạc Liêu	TP. Bạc Liêu	24
	Sơn Trà	7	Cà Mau	Năm Căn	20
	Ngũ Hành Sơn	7		Trần Văn Thời	18
	Hoàng Sa	-	Kiên Giang	Rạch Giá	27
Quảng Nam	Thăng Bình	6		Hà Tiên	28
	Tam Kỳ	6		Phú Quốc	24
	Cù Lao Chàm	-	Thổ Chu	22	
Quảng Ngãi	TP. Quảng Ngãi	-			
	Lý Sơn	-			

Vùng Biển	Sóng biển dự báo 24-48 giờ		
	Độ cao sóng lớn nhất (m)	Hướng thịnh hành	Ghi chú
Bắc vịnh Bắc Bộ	1.1	Đông Bắc	
Nam vịnh Bắc Bộ	0.6 - 1.3	Đông Bắc	
Quảng Trị đến Quảng Ngãi	0.8 - 1.8	Đông Bắc	
Bình Định đến Ninh Thuận	1.2 - 2.4	Đông Bắc	Cảnh Báo
Bình Thuận đến Cà Mau	0.3 - 3.2	Đông Bắc	Cảnh Báo
Cà Mau đến Kiên Giang	2	Đông, Đông Bắc	Cảnh Báo
Quần đảo Hoàng Sa	1.3 - 1.9	Đông Bắc	
Quần đảo Trường Sa	1.4 - 2.3	Đông Bắc	Cảnh Báo
Bắc Biển Đông	0.7 - 2.3	Đông Bắc	Cảnh Báo
Giữa Biển Đông	1.2 - 2.4	Đông Bắc	Cảnh Báo
Nam Biển Đông	0.8 - 2.6	Đông Bắc	Cảnh Báo

**Nhận định:** Cảnh báo hiện trạng và nguy cơ các khu vực có sóng lớn

Thời điểm thực hiện bản tin dự báo tiếp theo: 19 giờ 00 ngày 18/01/2017

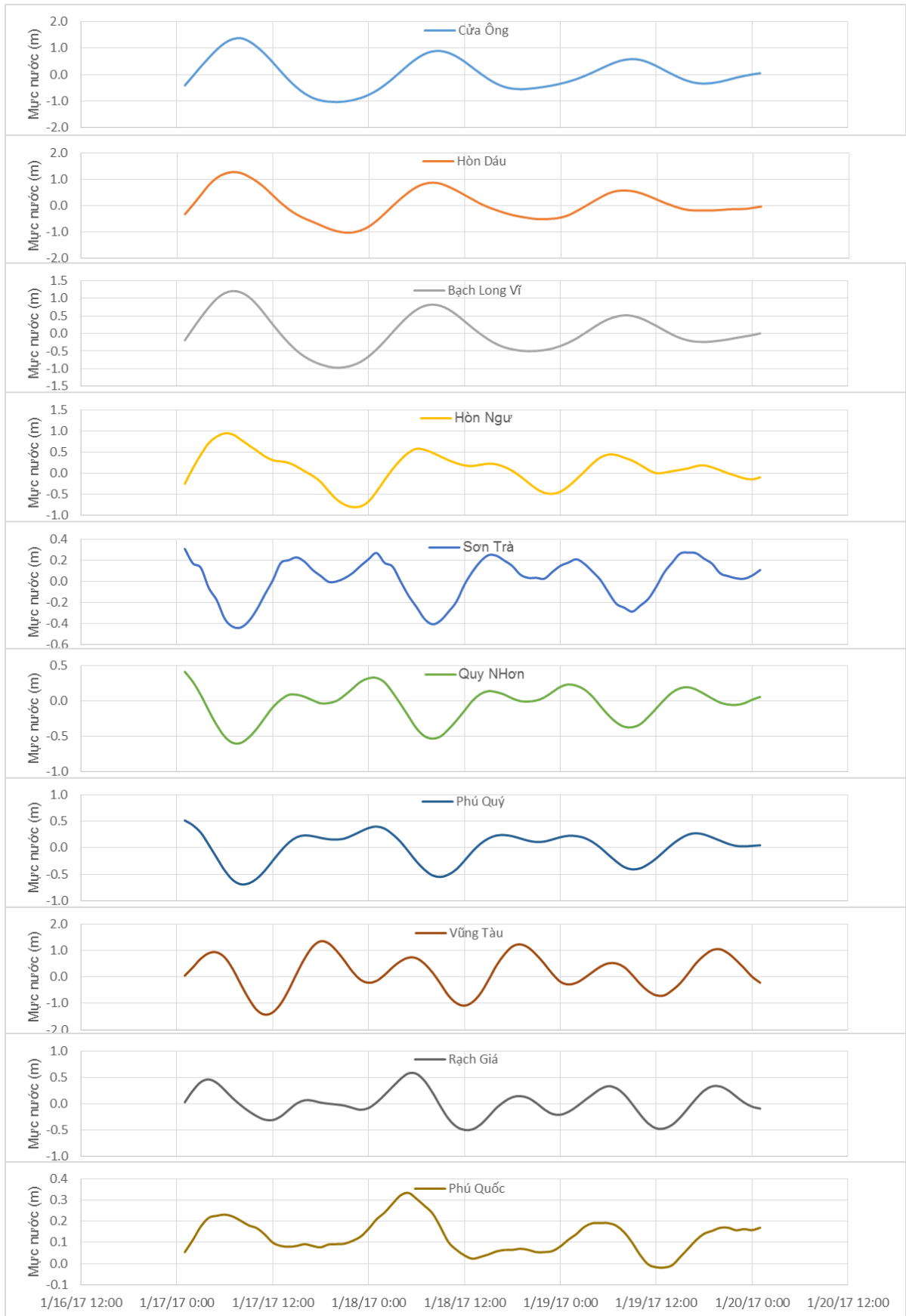
**Tin phát lúc: 18 giờ 30**

Người xây dựng bản tin: Phạm Tiến Đạt, Nguyễn Thị Phương

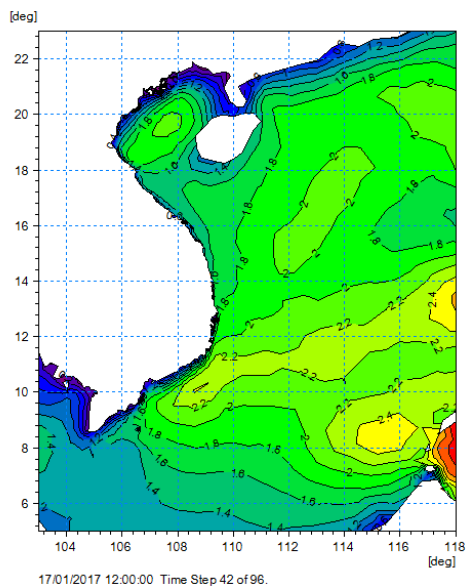
Người soát bản tin: Lê Quốc Huy

## Biến trình mực nước tại 10 trạm Hải văn

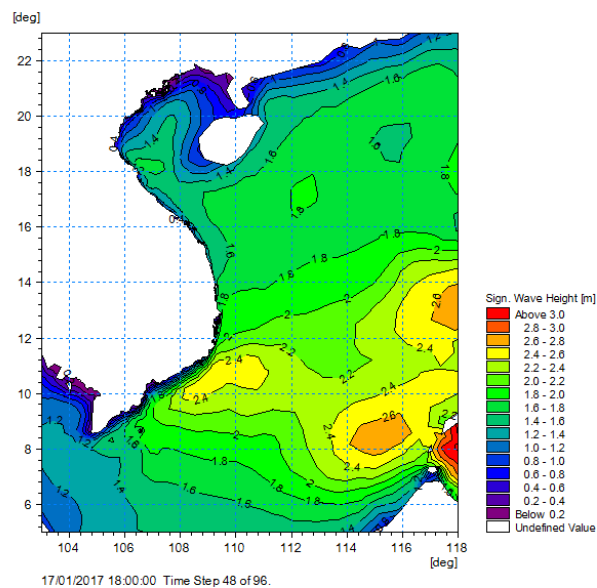
(Cửa Ông, Hòn Dấu, Bạch Long Vĩ, Hòn Ngự, Sơn Trà, Quy Nhơn, Phú Quý, Vũng Tàu, Rạch Giá, Phú Quốc)



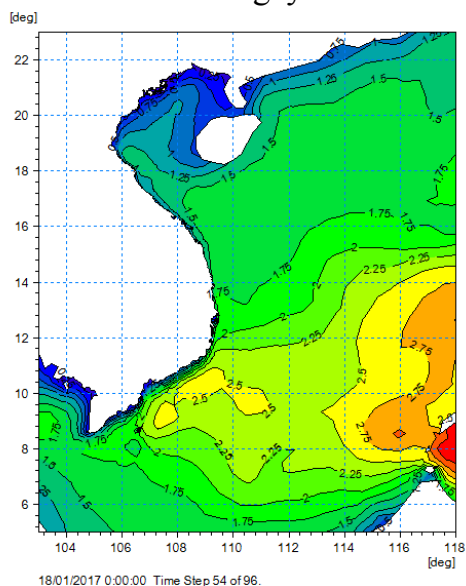
## Trường sóng bờ và ngoài khơi biển Việt nam



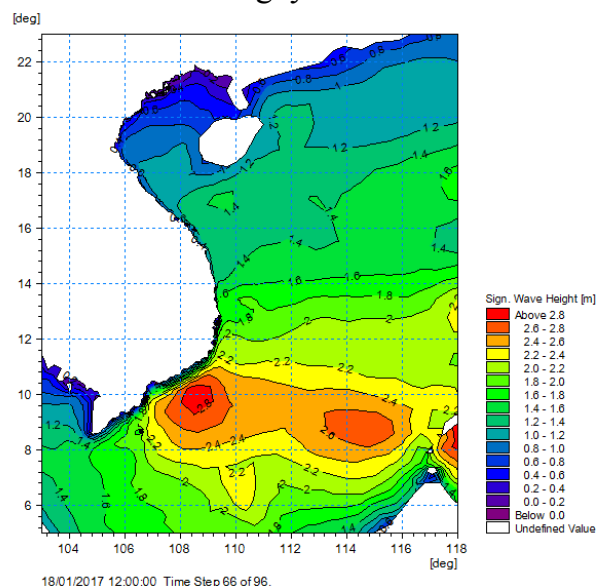
Lúc 19h ngày 16/01/2017



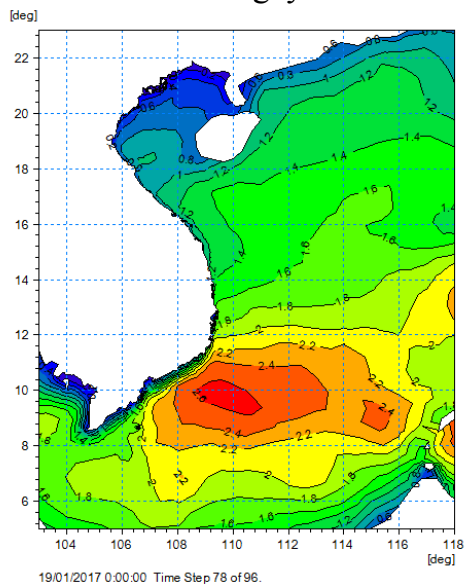
Lúc 01h ngày 17/01/2017



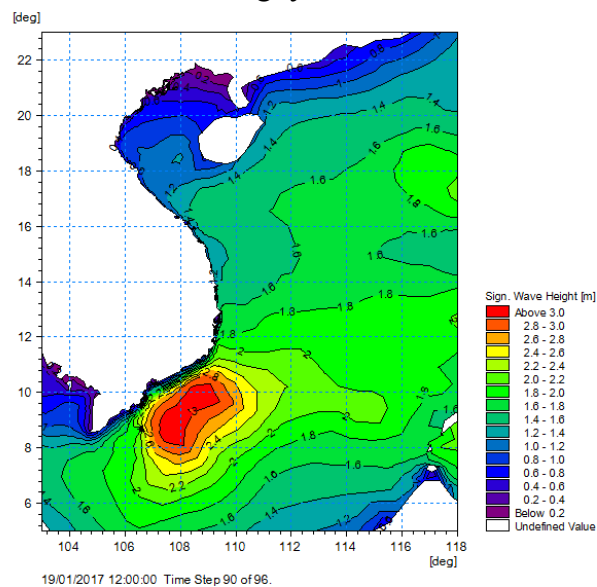
Lúc 07h ngày 17/01/2017



Lúc 19h ngày 17/01/2017



Lúc 07h ngày 18/01/2017



Lúc 19h ngày 18/01/2017