

BẢN TIN DỰ BÁO MỨC NƯỚC VÀ SÓNG BIỂN

Thời điểm thực hiện dự báo: 19 giờ 00, ngày 18/01/2017

Mức nước dự báo 24 – 48 giờ					
Tỉnh	Huyện	Nước dâng (cm)	Tỉnh	Huyện	Nước dâng (cm)
Quảng Ninh	Đầm Hà	-	Bình Định	Phú Mỹ	-
	Cửa Ông	-		Quy Nhơn	-
Hải Phòng	Hải An	6	Phú Yên	Tp. Tuy Hòa	-
	Kiến Thụy	7	Khánh Hòa	Vạn Ninh	-
	Hòn Dấu	6		TP. Nha Trang	-
	Bạch Long Vĩ	-		Tp. Cam Ranh	-
Thái Bình	7	Trường Sa		-	
Nam Định	Hải Hậu	9	Ninh Thuận	PR Tháp Chàm	-
Ninh Bình	Kim Sơn	9	Bình Thuận	TP. Phan Thiết	10
Thanh Hóa	Quảng Xương	10		La Gi	15
Nghệ An	Diễn Châu	17		BR.Vũng Tàu	Phú Quý
	Hòn Ngư	17	Xuyên Mộc		20
Hà Tĩnh	Thạch Hà	19	TPHCM	Vũng Tàu	27
Quảng Bình	Quảng Trạch	14		Côn Đảo	20
	Quảng Ninh	13	Cần Giờ	36	
Quảng Trị	Gio Linh	13	Tiền Giang	Gò Công Đông	41
	Cồn Cỏ	9	Bến Tre	Ba Tri	48
Thừa Thiên Huế	Hương Trà	14	Trà Vinh	Duyên Hải	36
	Phú Lộc	13	Sóc Trăng	Tân Phú	37
Đà Nẵng	Liên Chiểu	14	Bạc Liêu	TP. Bạc Liêu	38
	Sơn Trà	11	Cà Mau	Năm Căn	34
	Ngũ Hành Sơn	11		Trần Văn Thời	34
	Hoàng Sa	-	Kiên Giang	Rạch Giá	50
Quảng Nam	Thăng Bình	9		Hà Tiên	52
	Tam Kỳ	8		Phú Quốc	45
	Cù Lao Chàm	7	Thổ Chu	42	
Quảng Ngãi	TP. Quảng Ngãi	-			
	Lý Sơn	-			

Vùng Biển	Sóng biển dự báo 24-48 giờ		
	Độ cao sóng lớn nhất (m)	Hướng thịnh hành	Ghi chú
Bắc vịnh Bắc Bộ	2.1	Đông Bắc	Cảnh Báo
Nam vịnh Bắc Bộ	1 - 2.6	Đông Bắc	Cảnh Báo
Quảng Trị đến Quảng Ngãi	1.5 - 3.6	Đông Bắc	Cảnh Báo
Bình Định đến Ninh Thuận	2.2 - 3	Đông Bắc	Cảnh Báo
Bình Thuận đến Cà Mau	0.3 - 3.5	Đông Bắc	Cảnh Báo
Cà Mau đến Kiên Giang	2.4	Đông, Đông Bắc	Cảnh Báo
Quần đảo Hoàng Sa	2.6 - 3.4	Đông Bắc	Cảnh Báo
Quần đảo Trường Sa	1.9 - 2.8	Đông Bắc	Cảnh Báo
Bắc Biển Đông	1.4 - 4.4	Đông Bắc	Cảnh Báo
Giữa Biển Đông	1.6 - 3.2	Đông Bắc	Cảnh Báo
Nam Biển Đông	1.1 - 3.1	Đông Bắc	Cảnh Báo

Nhận định: Cảnh báo hiện trạng và nguy cơ các khu vực có sóng lớn

Thời điểm thực hiện bản tin dự báo tiếp theo: 19 giờ 00 ngày 19/01/2017

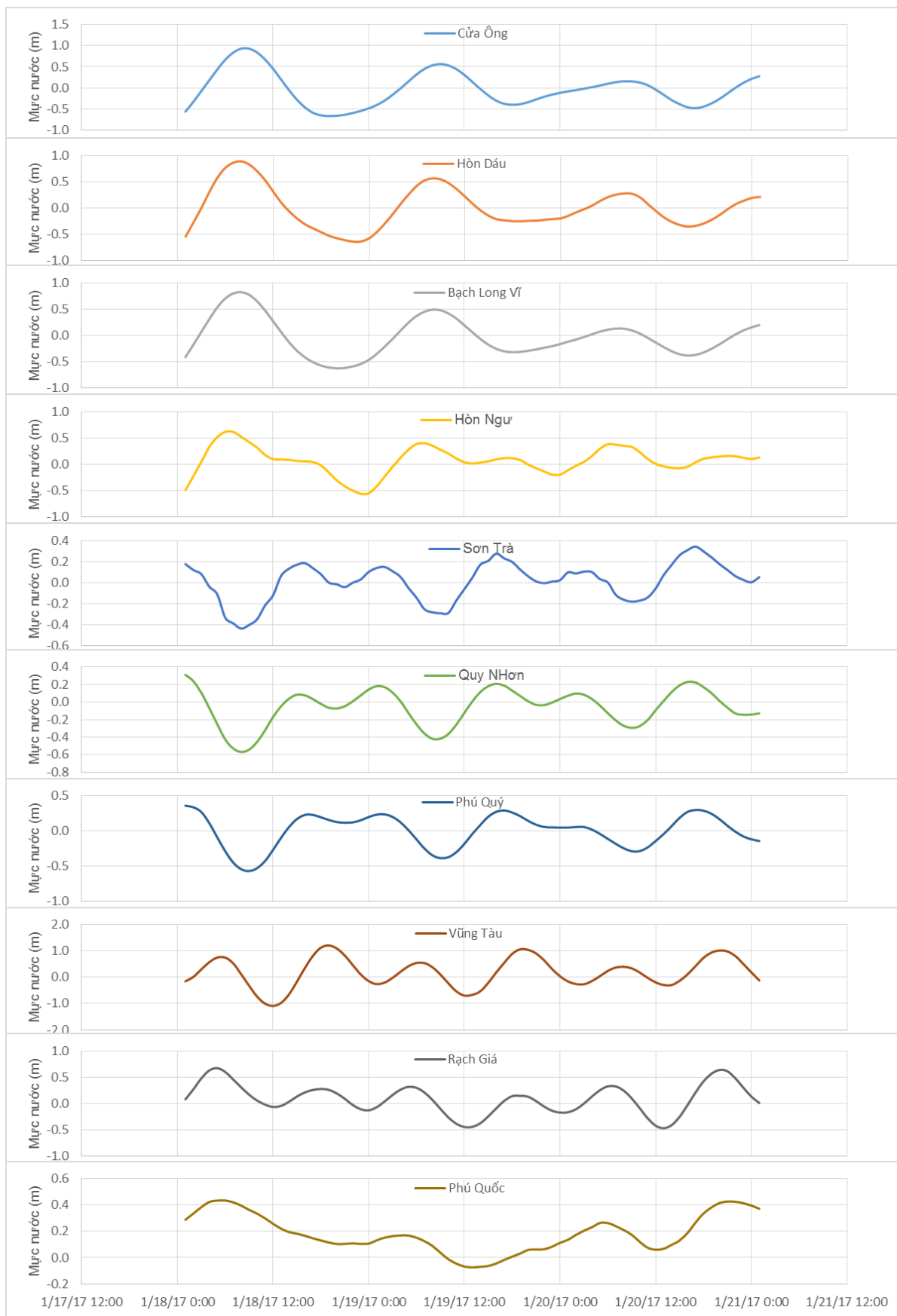
Tin phát lúc: 18 giờ 30

Người xây dựng bản tin: Nguyễn Thị Lan, Khương Văn Hải

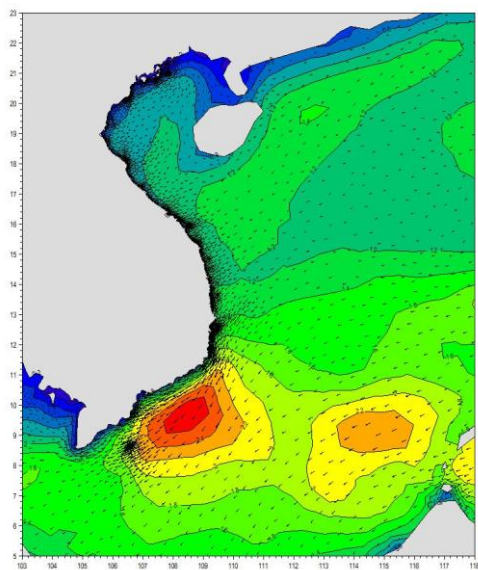
Người soát bản tin: Lê Quốc Huy

Biến trình mực nước tại 10 trạm Hải văn

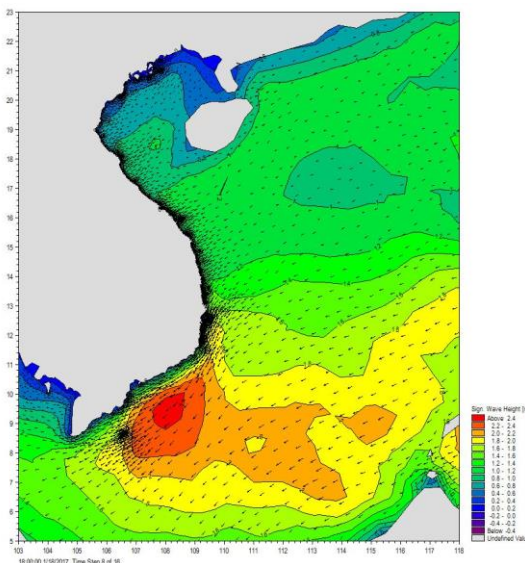
(Cửa Ông, Hòn Dấu, Bạch Long Vĩ, Hòn Ngự, Sơn Trà, Quy Nhơn, Phú Quý, Vũng Tàu, Rạch Giá, Phú Quốc)



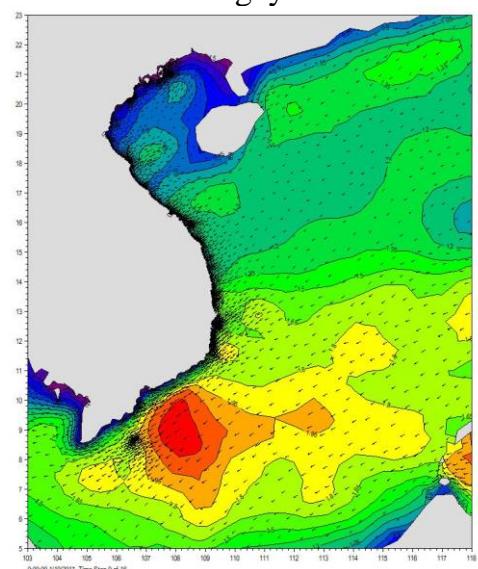
Trường sóng bờ và ngoài khơi biển Việt nam



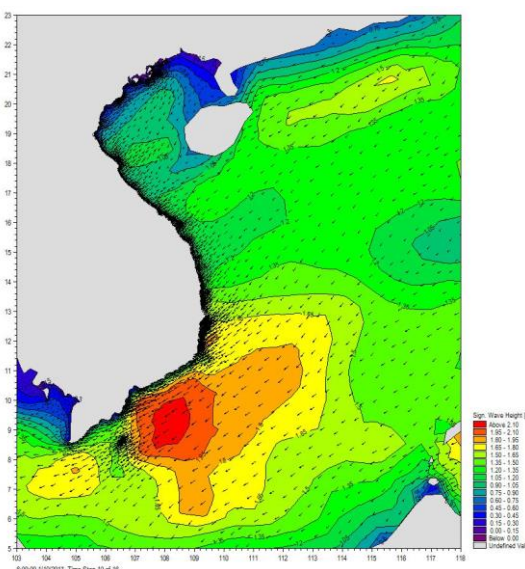
Lúc 19h ngày 18/01/2017



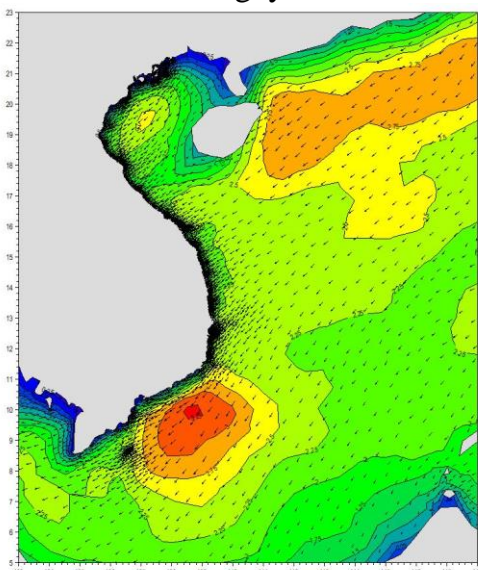
Lúc 01h ngày 19/01/2017



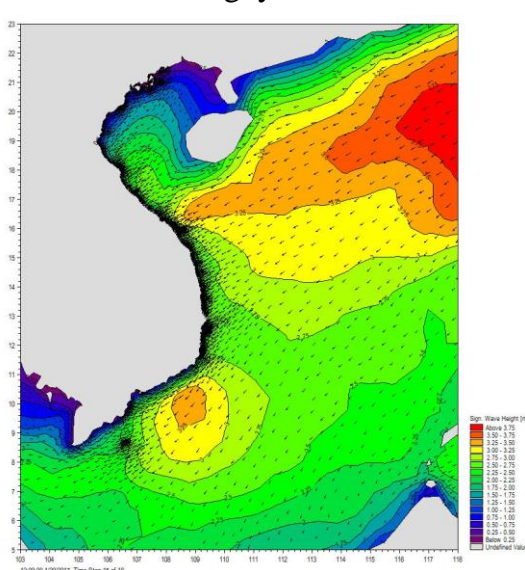
Lúc 07h ngày 19/01/2017



Lúc 19h ngày 19/01/2017



Lúc 07h ngày 20/01/2017



Lúc 19h ngày 20/01/2017