

## BẢN TIN DỰ BÁO MỨC NƯỚC VÀ SÓNG BIỂN

Thời điểm thực hiện dự báo: 19 giờ 00, ngày 03/02/2017

<b>Mức nước dâng dự báo 24 – 48 giờ</b>					
<b>Tỉnh</b>	<b>Huyện</b>	<b>Nước dâng (cm)</b>	<b>Tỉnh</b>	<b>Huyện</b>	<b>Nước dâng (cm)</b>
Quảng Ninh	Đầm Hà	8	Bình Định	Phú Mỹ	-
	Cửa Ông	13		Quy Nhơn	-
Hải Phòng	Hải An	20	Phú Yên	Tp. Tuy Hòa	-
	Kiến Thụy	12	Khánh Hòa	Vạn Ninh	5
	Hòn Dấu	12		TP. Nha Trang	-
	Bạch Long Vĩ	9		Tp. Cam Ranh	-
Thái Bình	Thái Thụy	13		Trường Sa	-
Nam Định	Hải Hậu	15	Ninh Thuận	PR Tháp Chàm	-
Ninh Bình	Kim Sơn	18	Bình Thuận	TP. Phan Thiết	7
Thanh Hóa	Quảng Xương	19		La Gi	10
Nghệ An	Diễn Châu	24		BR.Vũng Tàu	Phú Quý
	Hòn Ngư	23	Xuyên Mộc		11
Hà Tĩnh	Thạch Hà	22	BR.Vũng Tàu	Vũng Tàu	15
Quảng Bình	Quảng Trạch	14		Côn Đảo	11
	Quảng Ninh	13	TPHCM	Cần Giờ	21
Quảng Trị	Gio Linh	12	Tiền Giang	Gò Công Đông	24
	Cồn Cỏ	11	Bến Tre	Ba Tri	23
Thừa Thiên Huế	Hương Trà	10	Trà Vinh	Duyên Hải	19
	Phú Lộc	9	Sóc Trăng	Tân Phú	20
Đà Nẵng	Liên Chiểu	9	Bạc Liêu	TP. Bạc Liêu	18
	Sơn Trà	8	Cà Mau	Năm Căn	15
	Ngũ Hành Sơn	7		Trần Văn Thời	15
	Hoàng Sa	-	Kiên Giang	Rạch Giá	15
Quảng Nam	Thăng Bình	7		Hà Tiên	14
	Tam Kỳ	7		Phú Quốc	13
	Cù Lao Chàm	5	Thổ Chu	12	
Quảng Ngãi	TP. Quảng Ngãi	5			
	Lý Sơn	-			

Vùng Biển	Sóng biển dự báo 24-48 giờ		
	Độ cao sóng lớn nhất (m)	Hướng thịnh hành	Ghi chú
Bắc vịnh Bắc Bộ	0.6	Đông, Đông Bắc	
Nam vịnh Bắc Bộ	0.4 - 1.1	Đông, Đông Bắc	
Quảng Trị đến Quảng Ngãi	0.7 - 1.9	Đông Bắc	
Bình Định đến Ninh Thuận	1.2 - 1.9	Đông Bắc	
Bình Thuận đến Cà Mau	2.3	Đông Bắc	Cảnh Báo
Cà Mau đến Kiên Giang	1	Đông, Đông Bắc	
Quần đảo Hoàng Sa	1.3 - 2	Đông Bắc	Cảnh Báo
Quần đảo Trường Sa	1 - 2	Đông Bắc	Cảnh Báo
Bắc Biển Đông	0.9 - 3.6	Đông Bắc	Cảnh Báo
Giữa Biển Đông	0.9 - 2.5	Đông Bắc	Cảnh Báo
Nam Biển Đông	0.7 - 2	Đông Bắc	Cảnh Báo

**Nhận định:** Cảnh báo hiện trạng và nguy cơ các khu vực có sóng lớn

Thời điểm thực hiện bản tin dự báo tiếp theo: 19 giờ 00 ngày 04/02/2017

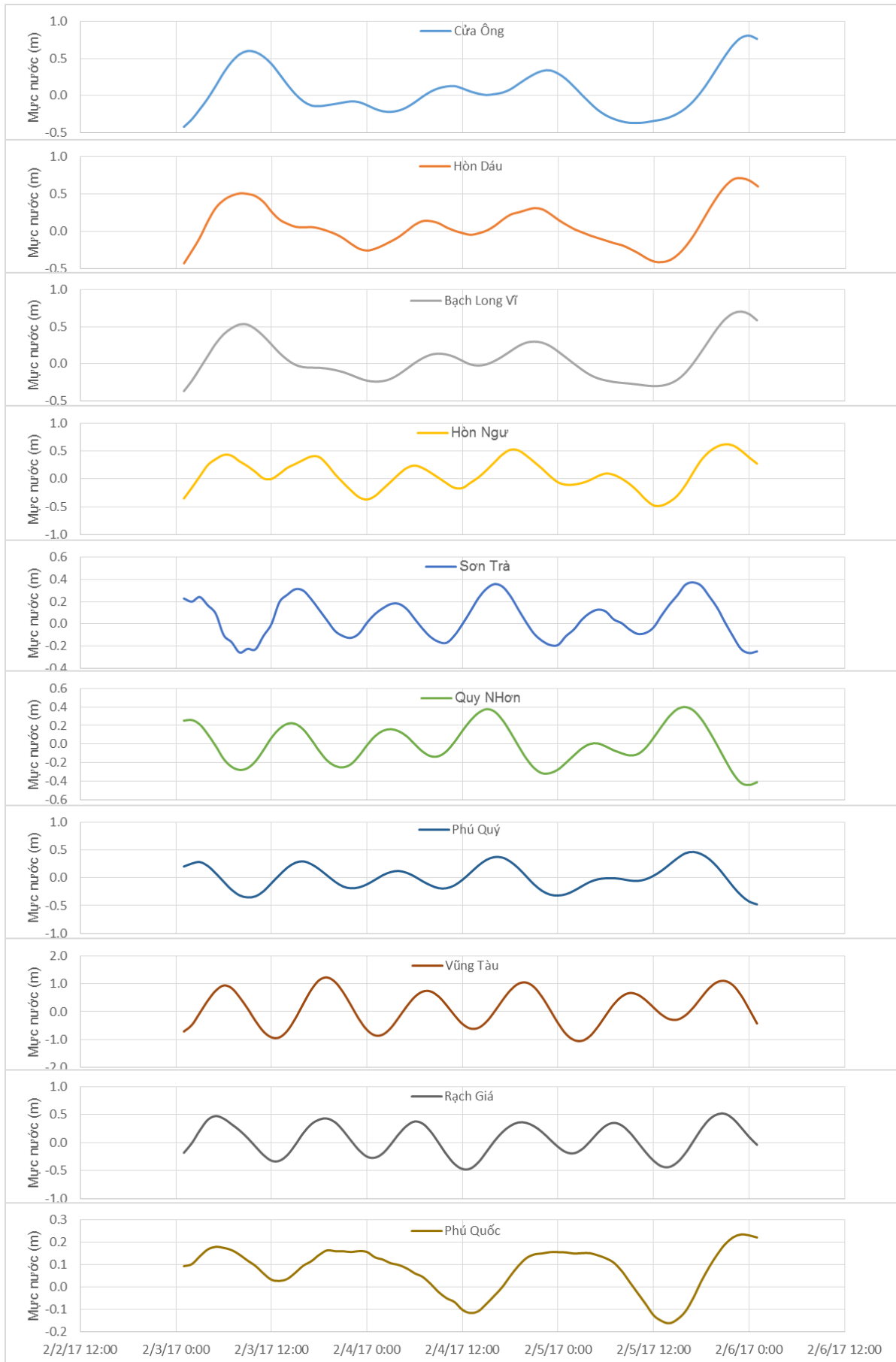
**Tin phát lúc: 18 giờ 30**

Người xây dựng bản tin: Phạm Tiến Đạt, Nguyễn Thị Phương

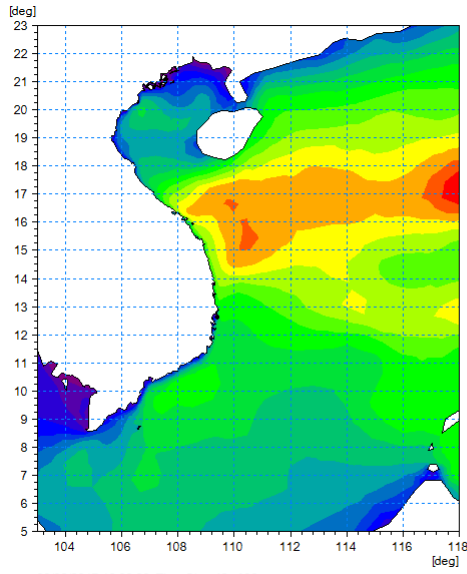
Người soát bản tin: Nguyễn Thị Thanh

## Biên trình mực nước tổng cộng tại 10 trạm Hải vãn

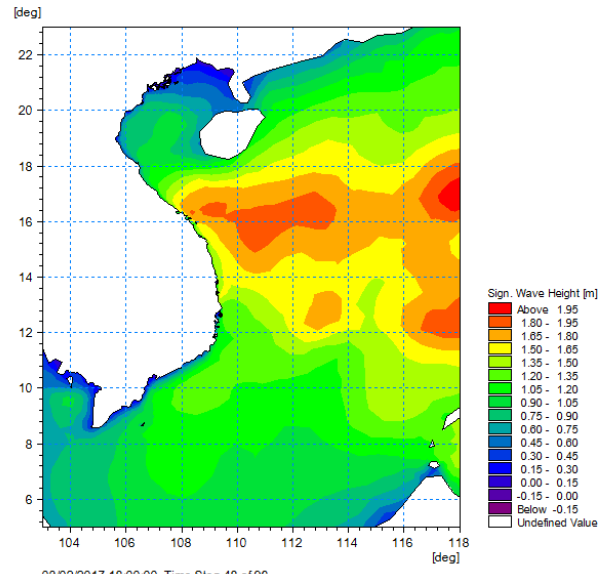
(Cửa Ông, Hòn Dấu, Bạch Long Vĩ, Hòn Ngur, Sơn Trà, Quy Nhơn, Phú Quý, Vũng Tàu, Rạch Giá, Phú Quốc)



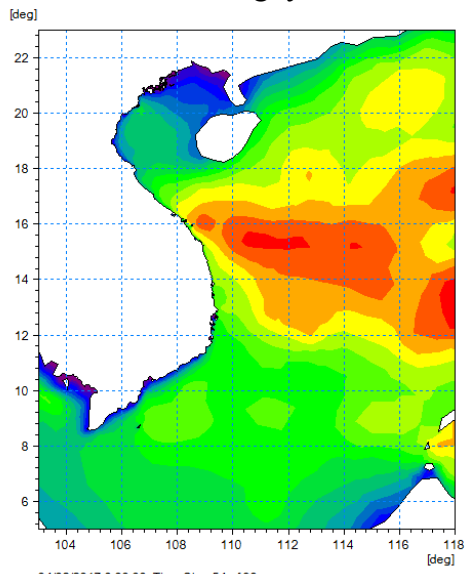
## Trường sóng ven bờ và ngoài khơi biển Việt Nam



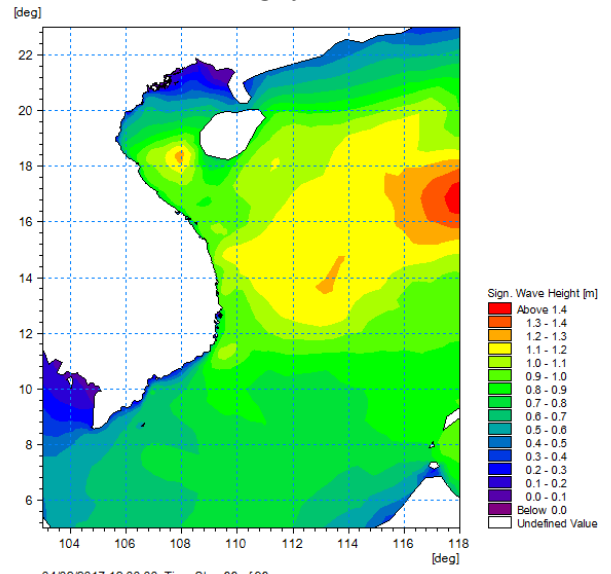
Lúc 19h ngày 03/01/2017



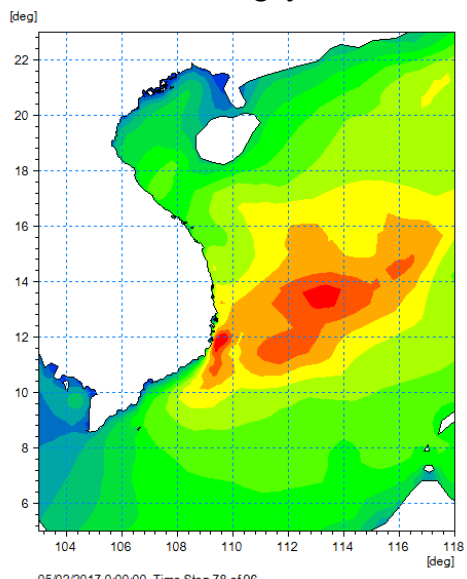
Lúc 01h ngày 04/01/2017



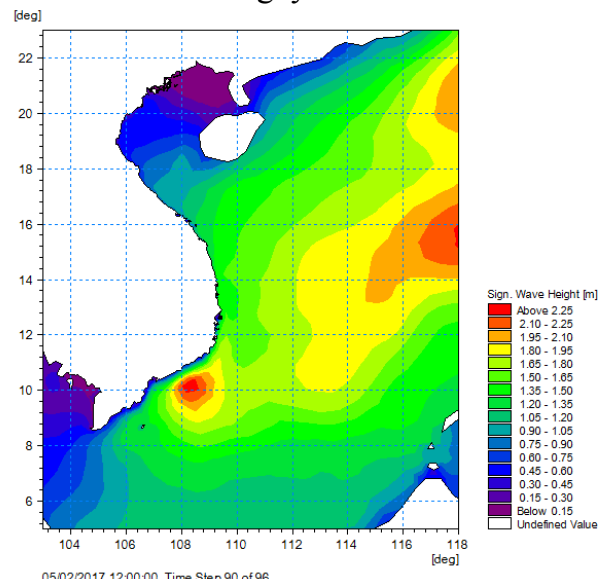
Lúc 07h ngày 04/01/2017



Lúc 19h ngày 04/01/2017



Lúc 07h ngày 05/01/2017



Lúc 19h ngày 05/01/2017