

BẢN TIN DỰ BÁO MỨC NƯỚC VÀ SÓNG BIỂN

Thời điểm thực hiện dự báo: 07 giờ 00, ngày 14/02/2017

Mức nước dâng lớn nhất dự báo trong 48 giờ					
Tỉnh	Huyện	Nước dâng (cm)	Tỉnh	Huyện	Nước dâng (cm)
Quảng Ninh	Đầm Hà	23	Bình Định	Phú Mỹ	9
	Cửa Ông	21		Quy Nhơn	8
Hải Phòng	Hải An	29	Phú Yên	Tp. Tuy Hòa	8
	Kiến Thụy	26	Khánh Hòa	Vạn Ninh	7
	Hòn Dấu	23		TP. Nha Trang	7
	Bạch Long Vĩ	14		Tp. Cam Ranh	8
Thái Bình	Thái Thụy	28		Trường Sa	-
Nam Định	Hải Hậu	25	Ninh Thuận	PR Tháp Chàm	7
Ninh Bình	Kim Sơn	26	Bình Thuận	TP. Phan Thiết	12
Thanh Hóa	Quảng Xương	27		La Gi	13
Nghệ An	Diễn Châu	28		Phú Quý	5
	Hòn Ngư	27	BR.Vũng Tàu	Xuyên Mộc	16
Hà Tĩnh	Thạch Hà	26		Vũng Tàu	18
Quảng Bình	Quảng Trạch	24		Côn Đảo	15
	Quảng Ninh	23	TPHCM	Cần Giờ	19
Quảng Trị	Gio Linh	22	Tiền Giang	Gò Công Đông	22
	Cồn Cỏ	19	Bến Tre	Ba Tri	25
Thừa Thiên Huế	Hương Trà	20	Trà Vinh	Duyên Hải	20
	Phú Lộc	19	Sóc Trăng	Tân Phú	22
Đà Nẵng	Liên Chiểu	19	Bạc Liêu	TP. Bạc Liêu	20
	Sơn Trà	18	Cà Mau	Năm Căn	22
	Ngũ Hành Sơn	17		Trần Văn Thời	9
	Hoàng Sa	-		Rạch Giá	-
Quảng Nam	Thăng Bình	16	Kiên Giang	Hà Tiên	-
	Tam Kỳ	16		Phú Quốc	5
	Cù Lao Chàm	14		Thỏ Chu	14
Quảng Ngãi	TP. Quảng Ngãi	11			
	Lý Sơn	7			

Vùng Biển	Độ cao sóng biển dự báo trong 48 giờ		
	Độ cao sóng lớn nhất (m)	Hướng thịnh hành	Ghi chú
Bắc vịnh Bắc Bộ	1.2 - 2.5	Đông, Đông Bắc	Cảnh Báo
Nam vịnh Bắc Bộ	1.5 - 3.3	Đông, Đông Bắc	Cảnh Báo
Quảng Trị đến Quảng Ngãi	3.1 - 4.0	Đông Bắc, Đông	Cảnh Báo
Bình Định đến Ninh Thuận	2.8 - 3.2	Đông Bắc	Cảnh Báo
Bình Thuận đến Cà Mau	3	Đông Bắc	Cảnh Báo
Cà Mau đến Kiên Giang	1.0 - 4.2	Đông Bắc	Cảnh Báo
Quần đảo Hoàng Sa	2.9 - 4.2	Đông Bắc	Cảnh Báo
Quần đảo Trường Sa	2.1 - 4.0	Đông Bắc	Cảnh Báo
Bắc Biển Đông	1.7 - 4.9	Đông Bắc, Đông	Cảnh Báo
Giữa Biển Đông	1.8 - 4.1	Đông Bắc	Cảnh Báo
Nam Biển Đông	3.9	Đông Bắc	Cảnh Báo

Nhận định: Cảnh báo hiện trạng và nguy cơ các khu vực có sóng lớn

Thời điểm thực hiện bản tin dự báo tiếp theo: 07 giờ 00 ngày 14/02/2017

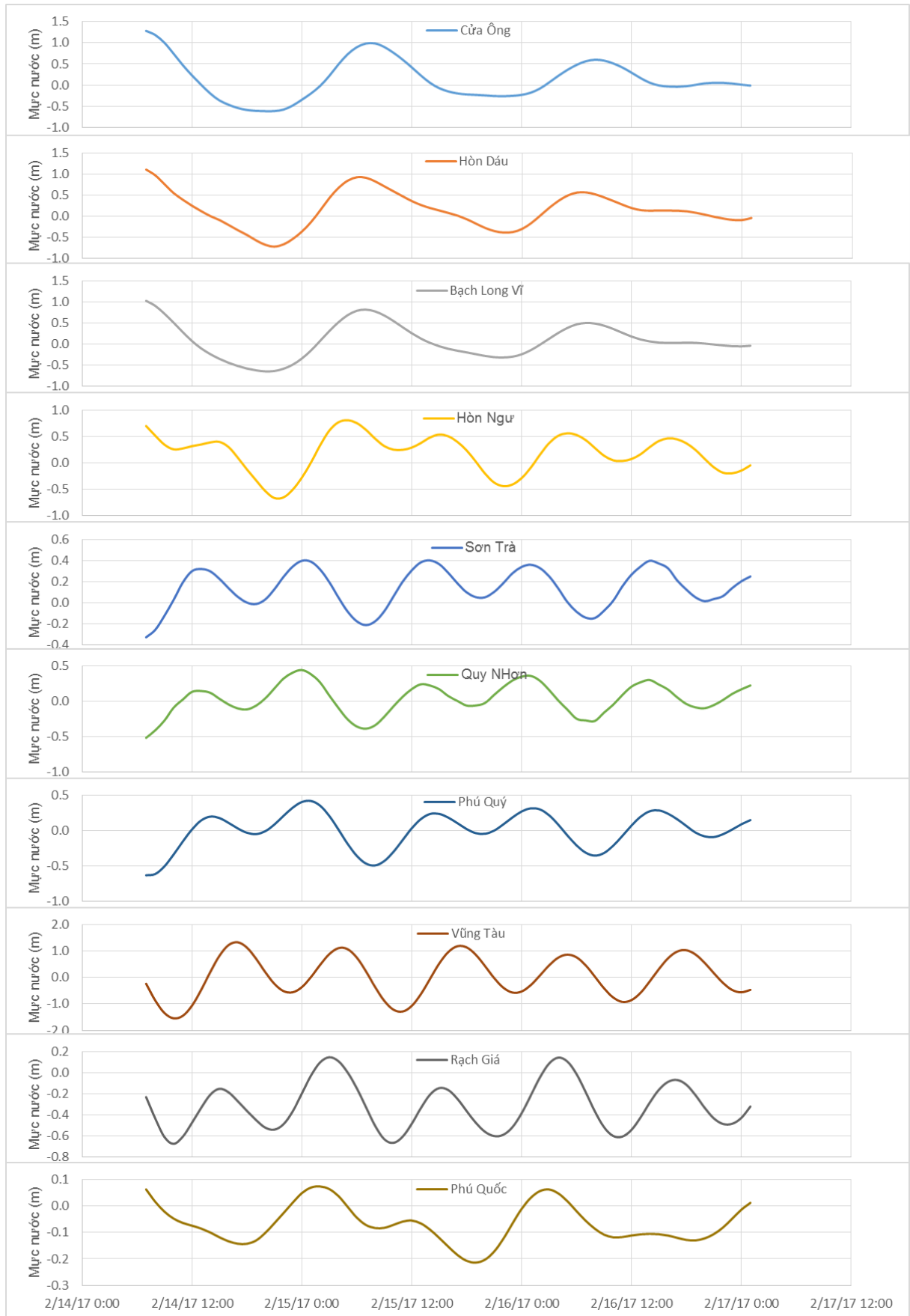
Tin phát lúc: 06 giờ 30

Người xây dựng bản tin: Lê Đức Quyền, Đặng Linh Chi

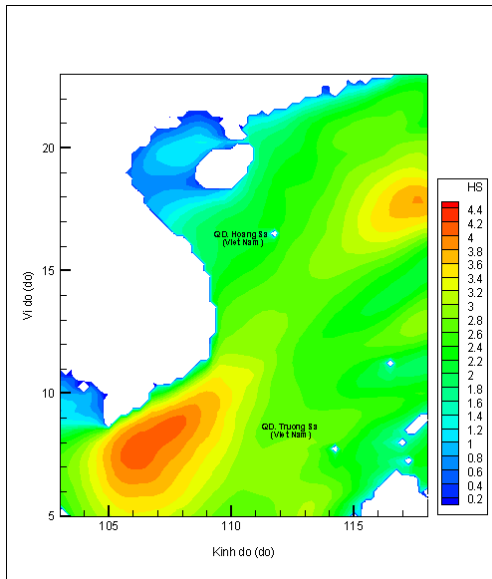
Người soát bản tin: Lê Quốc Huy

Biến trình mực nước tổng cộng tại 10 trạm Hải vãn

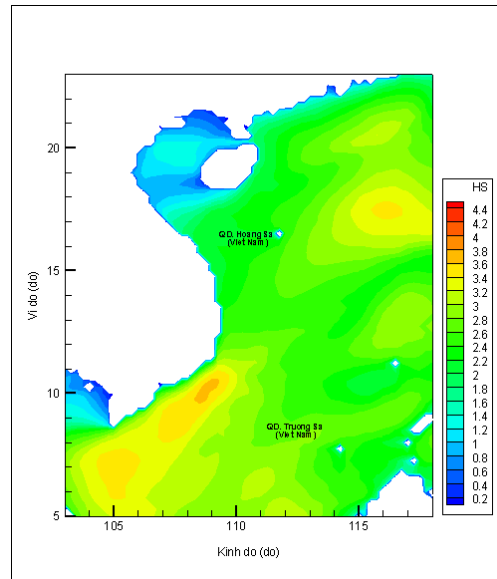
(Cửa Ông, Hòn Dấu, Bạch Long Vĩ, Hòn Ngự, Sơn Trà, Quy Nhơn, Phú Quý, Vũng Tàu, Rạch Giá, Phú Quốc)



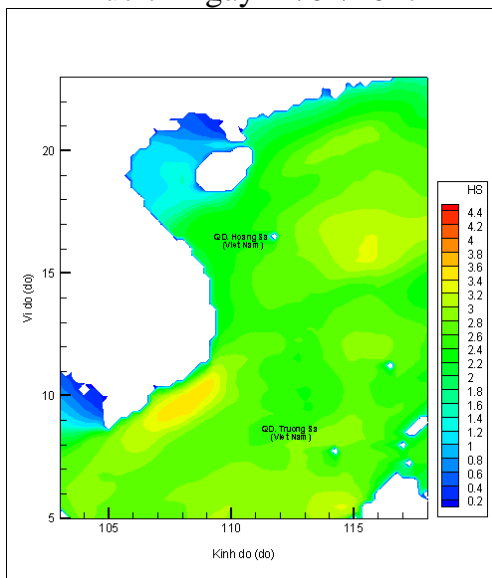
Trường sóng ven bờ và ngoài khơi biển Việt Nam



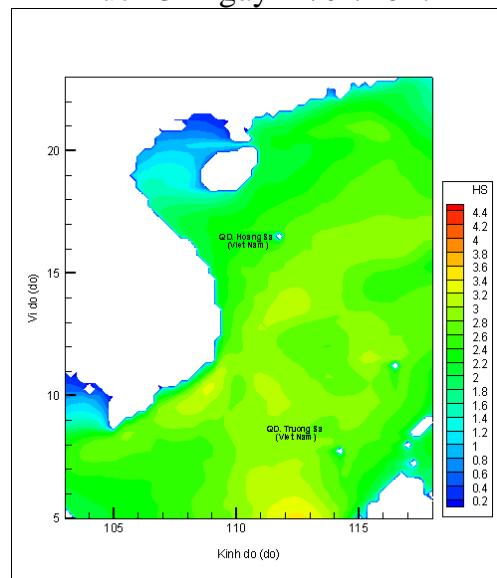
Lúc 7h ngày 14/02/2017



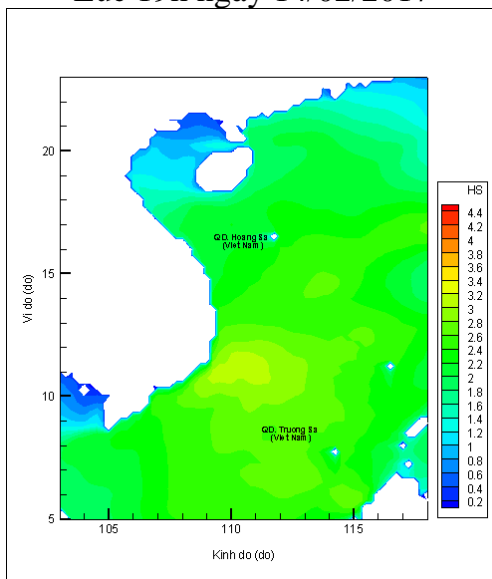
Lúc 13h ngày 14/02/2017



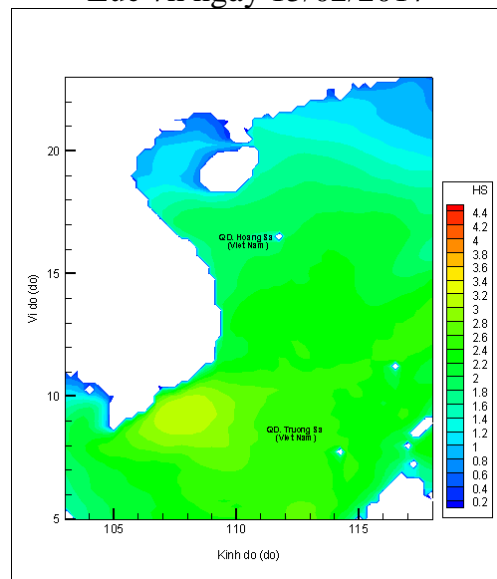
Lúc 19h ngày 14/02/2017



Lúc 7h ngày 15/02/2017



Lúc 19h ngày 15/02/2017



Lúc 7h ngày 16/02/2017