

BẢN TIN DỰ BÁO MỨC NƯỚC VÀ SÓNG BIỂN

Thời điểm thực hiện dự báo: 13 giờ 00, ngày 19/02/2017

Mức nước dâng lớn nhất dự báo trong 48 giờ					
Tỉnh	Huyện	Nước dâng (cm)	Tỉnh	Huyện	Nước dâng (cm)
Quảng Ninh	Đầm Hà	17	Bình Định	Phú Mỹ	6
	Cửa Ông	17		Quy Nhơn	-
Hải Phòng	Hải An	19	Phú Yên	Tp. Tuy Hòa	7
	Kiến Thụy	16	Khánh Hòa	Vạn Ninh	-
	Hòn Dấu	16		TP. Nha Trang	-
	Bạch Long Vĩ	14		Tp. Cam Ranh	-
Thái Bình	Thái Thụy	16		Trường Sa	-
Nam Định	Hải Hậu	17	Ninh Thuận	TP. PR-Tháp Chàm	7
Ninh Bình	Kim Sơn	18	Bình Thuận	TP. Phan Thiết	9
Thanh Hóa	Quảng Xương	17		La Gi	-
Nghệ An	Diễn Châu	16	Bà Rịa Vũng Tàu	Phú Quý	11
	Hòn Ngư	15		Xuyên Mộc	12
Hà Tĩnh	Thạch Hà	13		Vũng Tàu	11
Quảng Bình	Quảng Trạch	11		Côn Đảo	15
	Quảng Ninh	10	TPHCM	Cần Giờ	15
Quảng Trị	Gio Linh	8	Tiền Giang	Gò Công Tây	16
	Cồn Cỏ	8	Bến Tre	Ba Tri	14
Thừa Thiên Huế	Hương Trà	7	Trà Vinh	Duyên Hải	17
	Phú Lộc	6	Sóc Trăng	Tân Phú	17
TP. Đà Nẵng	Liên Chiểu	6	Bạc Liêu	TP. Bạc Liêu	15
	Sơn Trà	5	Cà Mau	Năm Căn	17
	Ngũ Hành Sơn	5		Trần Văn Thời	28
	Hoàng Sa	-	Kiên Giang	Rạch Giá	22
Quảng Nam	Thăng Bình	-		Hà Tiên	17
	Tam Kỳ	-		Phú Quốc	15
	Cù Lao Chàm	5	Thỏ Chu	6	
Quảng Ngãi	TP. Quảng Ngãi	-			
	Lý Sơn	-			

Vùng Biển	Độ cao sóng biển dự báo trong 48 giờ		
	Độ cao sóng lớn nhất (m)	Hướng thịnh hành	Ghi chú
Bắc vịnh Bắc Bộ	1.0 - 1.2	Đông Nam, Đông	
Nam vịnh Bắc Bộ	1.0 - 1.6	Đông, Đông Nam	
Quảng Trị đến Quảng Ngãi	1.1 - 1.5	Đông, Đông Bắc	
Bình Định đến Ninh Thuận	1.2 - 2.4	Đông Bắc	Cảnh Báo
Bình Thuận đến Cà Mau	3.4	Đông Bắc	Cảnh Báo
Cà Mau đến Kiên Giang	0.8 - 1.9	Đông, Đông Nam	
Quần đảo Hoàng Sa	1.1 - 1.6	Đông Bắc	
Quần đảo Trường Sa	1.3 - 2.7	Đông Bắc	Cảnh Báo
Bắc Biển Đông	1.1 - 3.0	Đông Bắc, Đông	Cảnh Báo
Giữa Biển Đông	1.2 - 2.1	Đông Bắc	Cảnh Báo
Nam Biển Đông	3	Đông Bắc	Cảnh Báo

Nhận định: Cảnh báo hiện trạng và nguy cơ các khu vực có sóng lớn

Thời điểm thực hiện bản tin dự báo tiếp theo: 13 giờ 00 ngày 20/02/2017

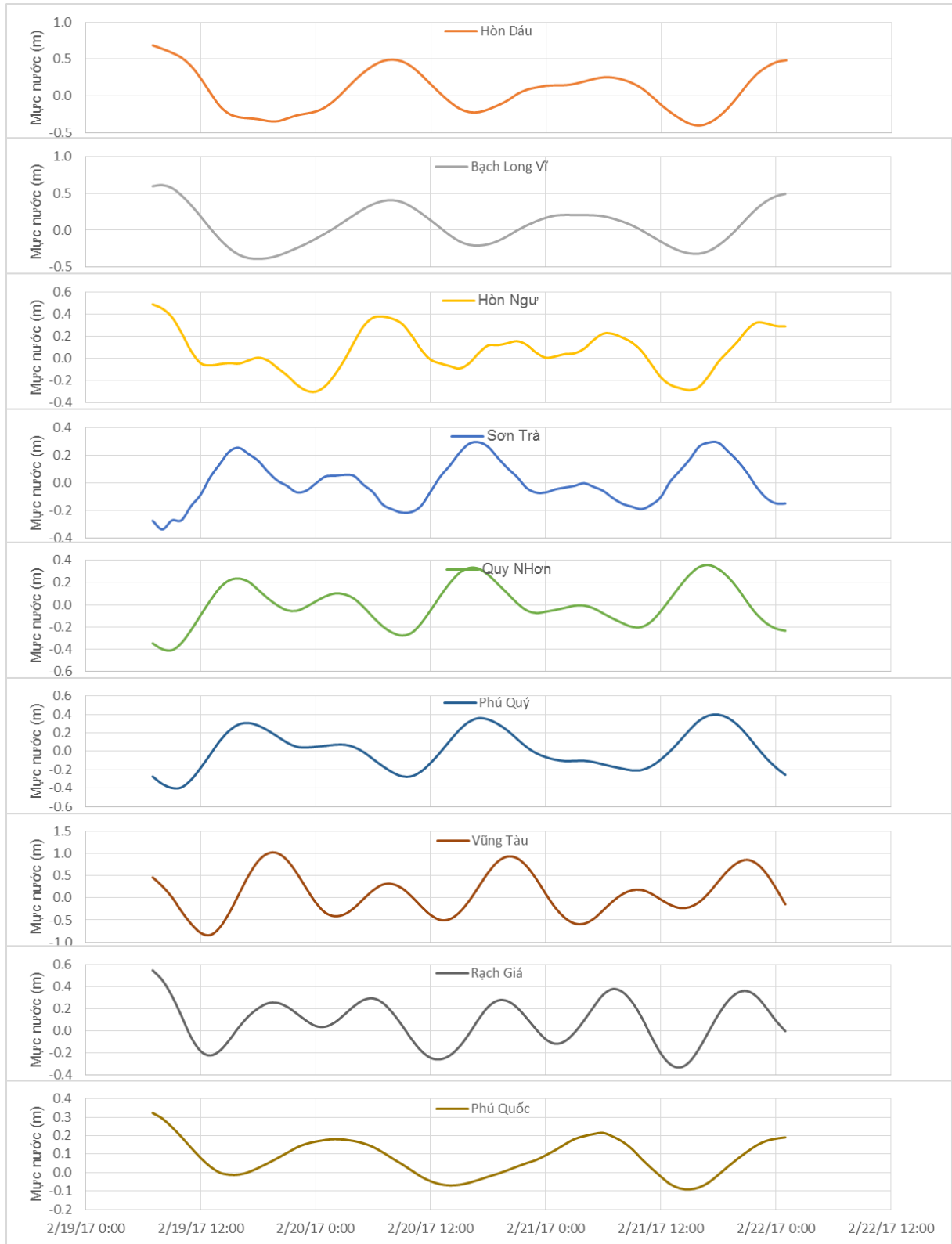
Tin phát lúc: 12 giờ 30

Người xây dựng bản tin: Dương Ngọc Tiến, Đặng Linh Chi

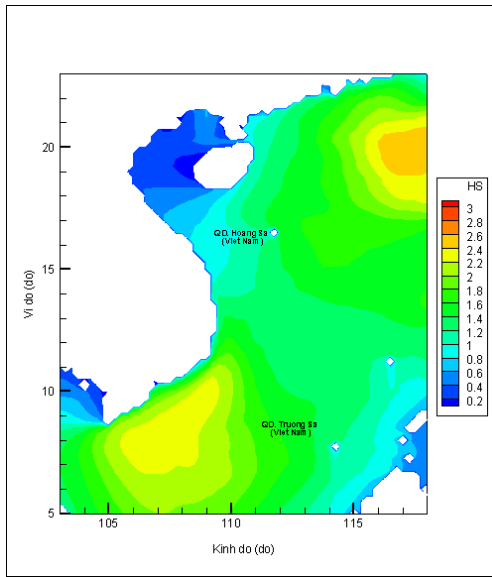
Người soát bản tin : Nguyễn Thị Thanh

Biên trình mực nước tổng cộng tại 10 trạm Hải vãn

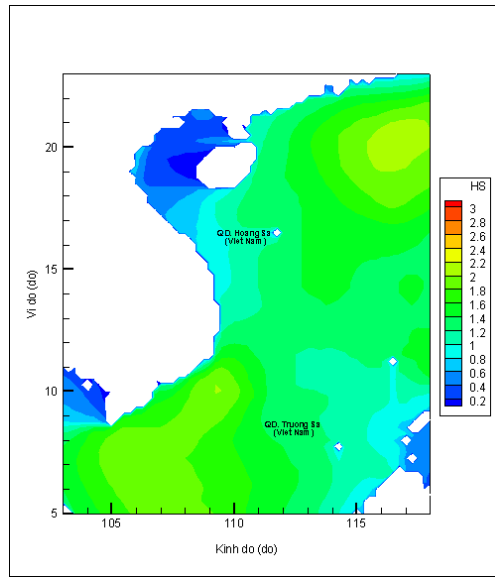
(Cửa Ông, Hòn Dấu, Bạch Long Vĩ, Hòn Ngư, Sơn Trà, Quý Nhơn, Phú Quý, Vũng Tàu, Rạch Giá, Phú Quốc)



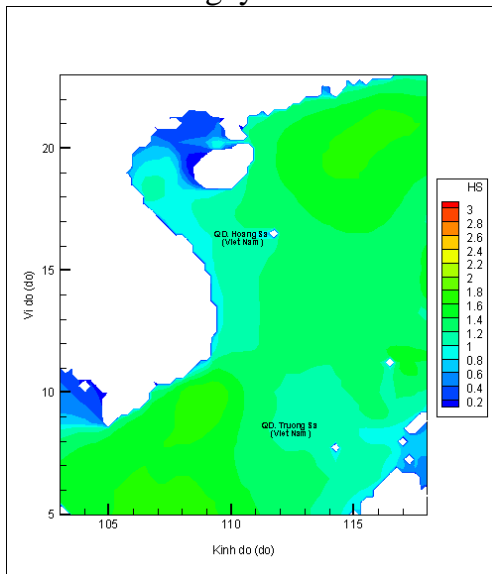
Trường sóng ven bờ và ngoài khơi biển Việt Nam



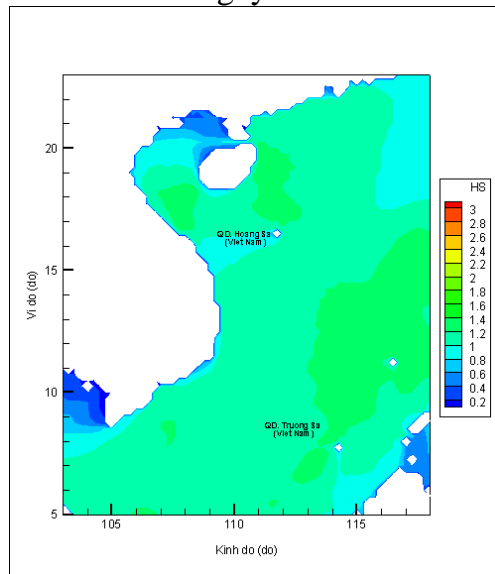
Lúc 7h ngày 19/02/2017



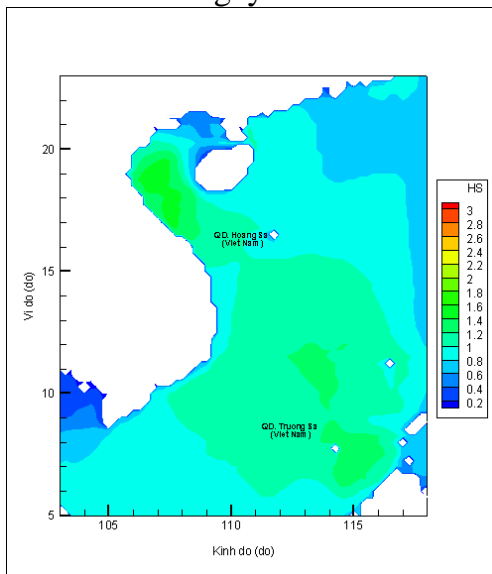
Lúc 13h ngày 19/02/2017



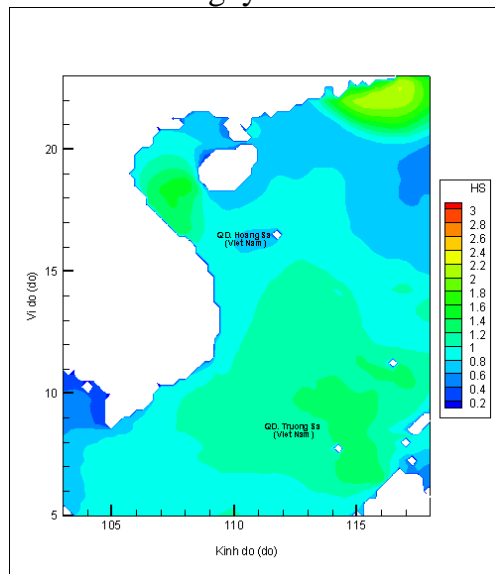
Lúc 19h ngày 19/02/2017



Lúc 7h ngày 20/02/2017



Lúc 19h ngày 20/02/2017



Lúc 7h ngày 21/02/2017