

BẢN TIN DỰ BÁO MỨC NƯỚC VÀ SÓNG BIỂN

(Lúc 13 giờ ngày 28/02/2017 – tức 06Z ngày 28/02/2017)

MỨC NƯỚC DỰ BÁO TRONG 48 GIỜ (cm)										
Tỉnh/ TP	Huyện	28/02		01/3				02/3		
		13h	19h	1h	7h	13h	19h	1h	7h	13h
Quảng Ninh	Đầm Hà	-44	-74	-41	116	-8	-44	-65	66	8
	Cửa Ông	-19	-81	-26	94	11	-44	-49	52	18
TP. Hải Phòng	Hòn Dấu	0	-94	-8	73	25	-56	-37	40	29
	Bạch Long Vĩ	-22	-86	-9	78	5	-55	-40	45	14
Thái Bình	Thái Thụy	6	-94	-3	65	29	-55	-33	35	31
Nam Định	Hải Hậu	20	-98	8	47	39	-58	-24	23	36
Ninh Bình	Kim Sơn	23	-96	10	43	40	-57	-22	19	34
Thanh Hóa	Quảng Xương	28	-93	11	38	43	-54	-20	17	35
Nghệ An	Diễn Châu	33	-87	11	26	49	-51	-15	9	38
	Hòn Ngư	35	-87	12	24	49	-51	-13	7	39
Hà Tĩnh	Thạch Hà	39	-87	14	17	53	-51	-7	1	42
Quảng Bình	Quảng Trạch	43	-76	21	-2	52	-51	8	-13	45
	Quảng Ninh	41	-64	26	-13	50	-46	16	-20	44
Quảng Trị	Gio Linh	37	-50	30	-22	45	-39	23	-25	41
	Cồn Cỏ	33	-52	32	-22	43	-43	24	-26	40
Thừa Thiên Huế	Hương Trà	29	-33	30	-30	38	-30	27	-30	35
	Phú Lộc	25	-21	29	-37	31	-23	29	-34	31
TP. Đà Nẵng	Sơn Trà	22	-10	28	-41	25	-18	31	-37	27
	Hoàng Sa	-7	9	23	-34	0	-10	24	-30	9
Quảng Nam	Tam Kỳ	14	2	29	-43	17	-13	33	-37	23
	Cù Lao Chàm	15	-1	27	-42	19	-15	31	-37	22
Quảng Ngãi	TP. Quảng Ngãi	7	5	32	-43	12	-14	36	-35	20
	Lý Sơn	4	6	28	-41	10	-12	32	-34	18
Bình Định	Phú Mỹ	1	6	32	-37	8	-14	35	-31	17
	Quy Nhơn	-2	4	31	-39	7	-16	36	-30	15
Phú Yên	TP. Tuy Hòa	-4	1	29	-42	3	-17	32	-33	13
Khánh Hòa	TP. Nha Trang	5	5	37	-39	12	-13	37	-33	17
	Trường Sa	8	6	42	-41	13	-12	42	-30	19
Ninh Thuận	TP. PR-Tháp Chàm	13	-2	43	-51	17	-20	43	-40	23
Bình Thuận	TP. Phan Thiết	60	-24	92	-75	50	-27	68	-44	39
	Phú Quý	20	-2	53	-52	23	-17	48	-38	26
Bà Rịa Vũng Tàu	Vũng Tàu	33	16	75	-27	-6	42	19	33	-32
	Côn Đảo	0	26	54	-8	-30	45	6	43	-47
TPHCM	Cần Giờ	36	24	75	-21	-7	53	15	44	-34
Tiền Giang	Gò Công Tây	40	27	79	-18	-5	58	17	48	-34
Bến Tre	Ba Tri	35	33	77	-8	-12	63	14	58	-38
Trà Vinh	Duyên Hải	12	40	61	1	-32	68	-1	66	-57
Sóc Trăng	Tân Phú	-13	58	43	25	-53	84	-14	81	-72
Bạc Liêu	TP. Bạc Liêu	-61	90	8	66	-89	107	-35	106	-92
Cà Mau	Năm Căn	-67	79	6	64	-80	86	-22	85	-68
	Trần Văn Thời	3	10	30	6	-8	17	9	24	-6
Kiên Giang	Rạch Giá	37	-25	38	-19	14	-11	13	3	13
	Phú Quốc	23	2	22	10	15	6	16	14	18

Vùng Biển	Độ cao sóng biển dự báo trong 48 giờ		
	Độ cao sóng lớn nhất (m)	Hướng thịnh hành	Ghi chú
Bắc vịnh Bắc Bộ	0.9 - 2.0	Đông, Đông Bắc	Cảnh báo
Nam vịnh Bắc Bộ	1.4 - 2.1	Đông Bắc, Đông	Cảnh báo
Quảng Trị đến Quảng Ngãi	1.4 - 2.4	Đông Bắc	Cảnh báo
Bình Định đến Ninh Thuận	2.2 - 3.2	Đông Bắc, Đông	Cảnh báo
Bình Thuận đến Cà Mau	3.9	Đông Bắc, Đông	Cảnh báo
Cà Mau đến Kiên Giang	0.8 - 2.9	Đông Bắc, Đông, Đông Nam	Cảnh báo
Quần đảo Hoàng Sa	1.8 - 2.7	Đông Bắc	Cảnh báo
Quần đảo Trường Sa	2.0 - 3.2	Đông Bắc	Cảnh báo
Bắc Biển Đông	1.8 - 3.8	Đông Bắc	Cảnh báo
Giữa Biển Đông	1.7 - 3.2	Đông Bắc	Cảnh báo
Nam Biển Đông	3.3	Đông Bắc	Cảnh báo

Nhận định: Cảnh báo hiện trạng và nguy cơ các khu vực có sóng lớn

Tin phát lúc: 13 giờ 00

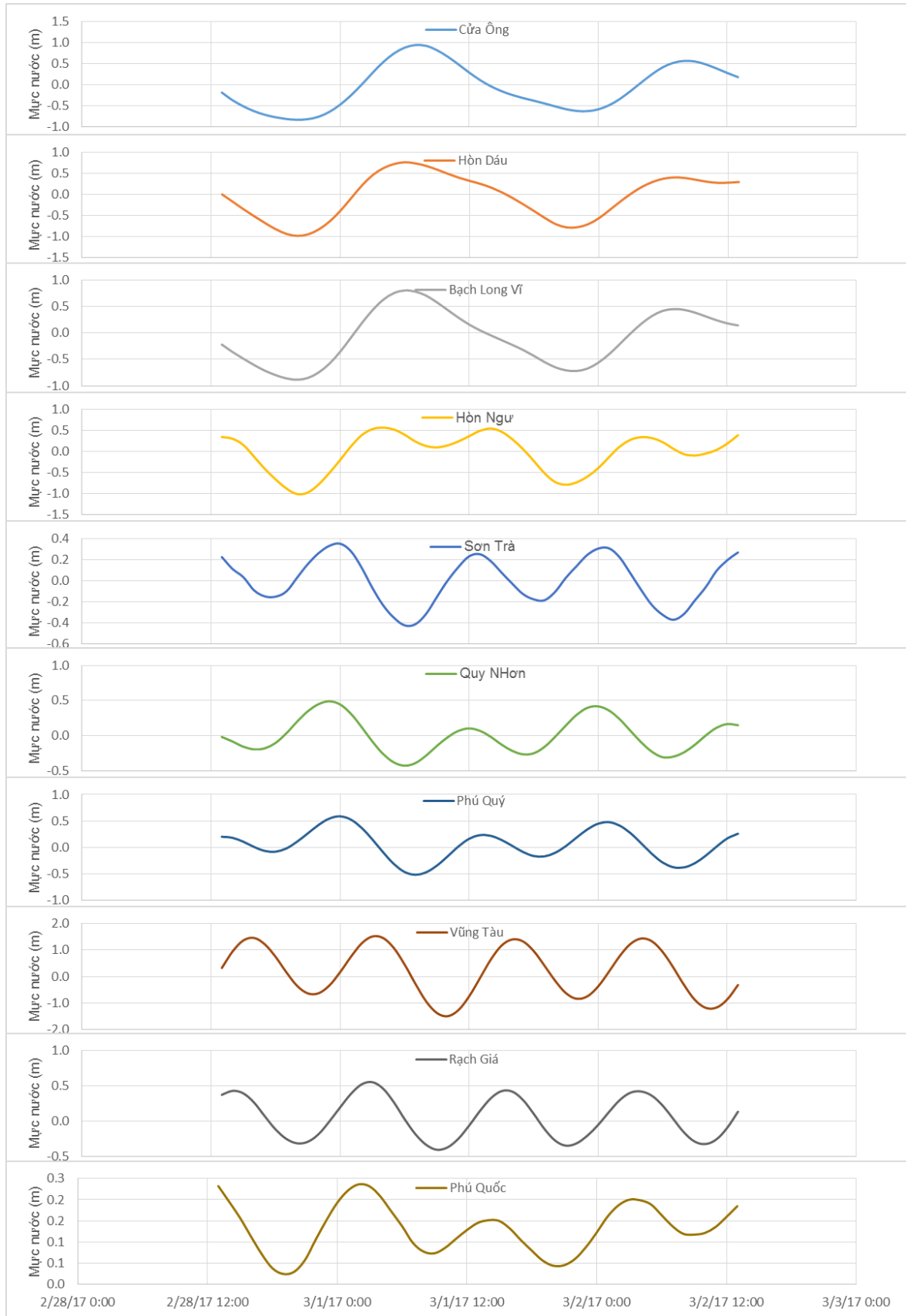
Thời điểm phát tin dự báo tiếp theo: 13 giờ 00 ngày 01/3/2017

Người xây dựng bản tin: Nguyễn Thị Xuân Quỳnh, Phạm Tiến Đạt

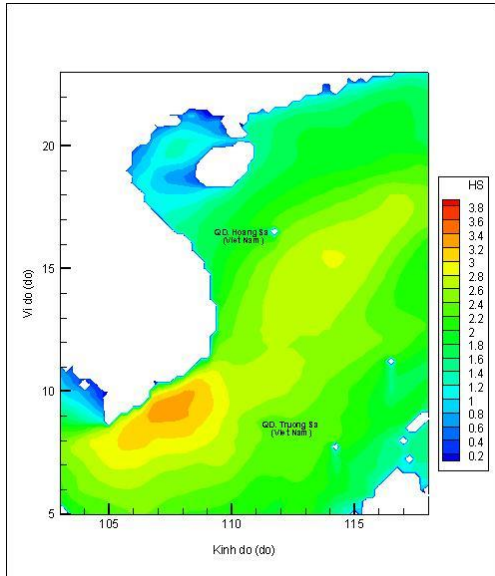
Người soát bản tin : Lê Quốc Huy

Biến trình mực nước tổng cộng tại 10 trạm Hải vãn

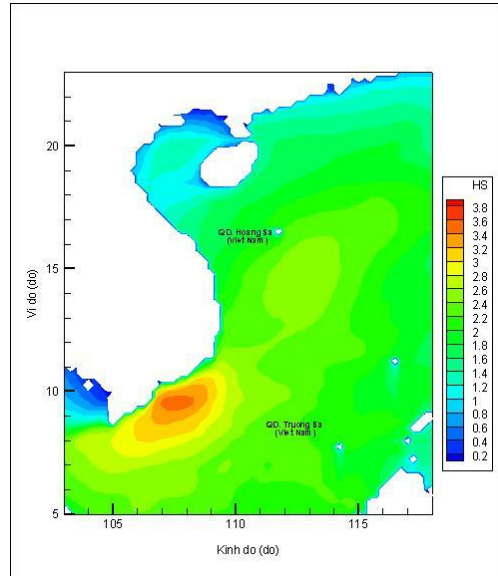
(Cửa Ông, Hòn Dấu, Bạch Long Vĩ, Hòn Ngur, Sơn Trà, Quy Nhơn, Phú Quý, Vũng Tàu, Rạch Giá, Phú Quốc)



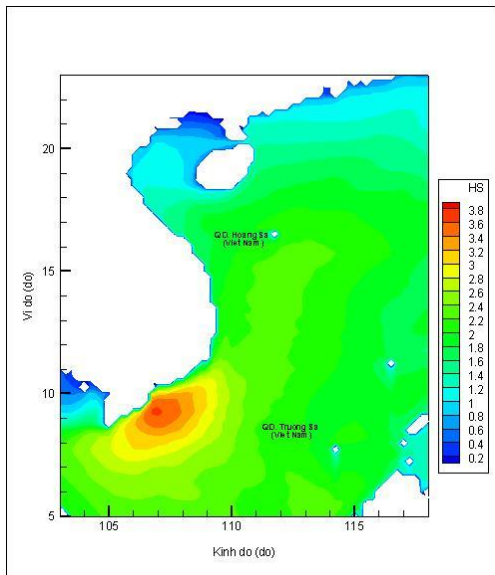
Trường sóng ven bờ và ngoài khơi biển Việt Nam



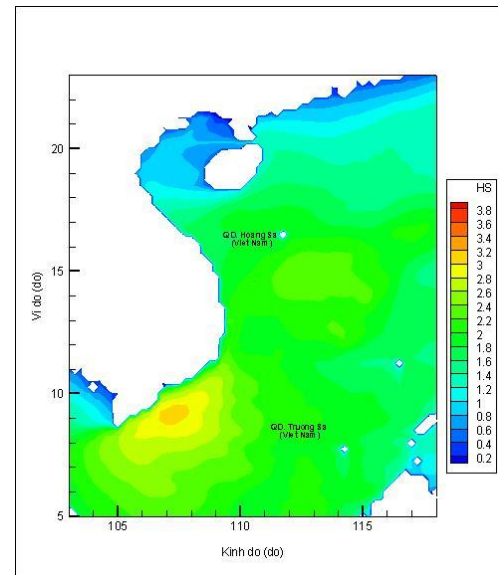
Lúc 13h ngày 28/02/2017



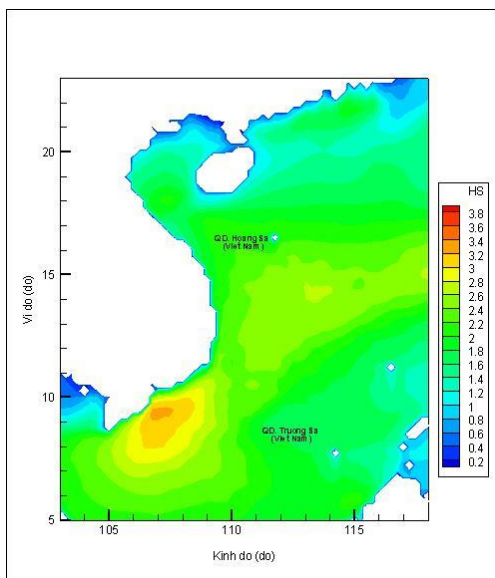
Lúc 19h ngày 28/02/2017



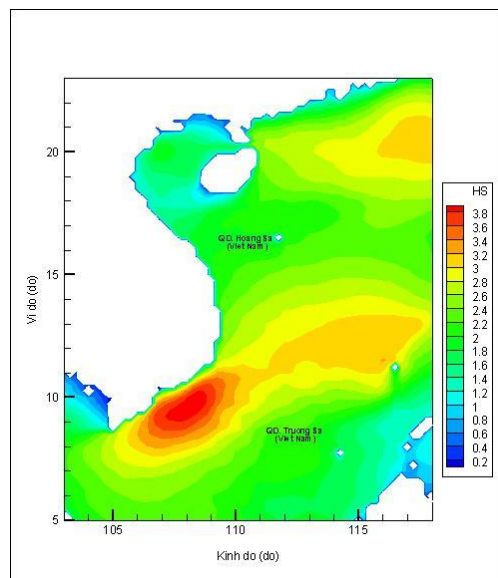
Lúc 01h ngày 01/3/2017



Lúc 13h ngày 01/3/2017



Lúc 01h ngày 02/3/2017



Lúc 13h ngày 02/3/2017