

BẢN TIN DỰ BÁO MỨC NƯỚC VÀ SÓNG BIỂN

(Lúc 13 giờ ngày 01/03/2017 – tức 06Z ngày 01/03/2017)

MỨC NƯỚC DỰ BÁO TRONG 48 GIỜ (cm)										
Tỉnh/ TP	Huyện	01/03		02/03				03/03		
		13h	19h	1h	7h	13h	19h	1h	7h	13h
Quảng Ninh	Đầm Hà	-23	-62	-70	74	13	-8	-57	20	22
	Cửa Ông	-3	-67	-59	56	25	-13	-50	15	23
TP. Hải Phòng	Hòn Dấu	12	-77	-43	48	33	-18	-42	13	23
	Bạch Long Vĩ	-7	-69	-42	56	19	-18	-47	19	20
Thái Bình	Thái Thụy	16	-77	-38	43	34	-17	-40	12	22
Nam Định	Hải Hậu	28	-79	-29	29	40	-18	-34	8	23
Ninh Bình	Kim Sơn	29	-77	-28	25	39	-16	-33	8	19
Thanh Hóa	Quảng Xương	32	-74	-27	22	41	-14	-33	7	18
Nghệ An	Diễn Châu	40	-68	-24	13	45	-15	-27	1	22
	Hòn Ngư	42	-69	-22	12	45	-15	-26	-1	22
Hà Tĩnh	Thạch Hà	48	-71	-16	7	49	-17	-19	-5	25
Quảng Bình	Quảng Trạch	50	-64	1	-9	50	-26	-4	-14	30
	Quảng Ninh	46	-58	10	-17	47	-27	5	-18	31
Quảng Trị	Gio Linh	40	-49	18	-24	44	-27	13	-21	31
	Cồn Cỏ	38	-53	19	-24	43	-31	13	-21	32
Thừa Thiên Huế	Hương Trà	32	-37	24	-30	38	-25	20	-23	30
	Phú Lộc	28	-29	27	-35	33	-24	25	-25	30
TP. Đà Nẵng	Sơn Trà	25	-22	29	-37	28	-24	29	-26	30
	Hoàng Sa	0	-11	25	-29	11	-23	22	-20	23
Quảng Nam	Tam Kỳ	17	-15	32	-37	24	-23	31	-23	30
	Cù Lao Chàm	18	-17	30	-38	24	-23	29	-24	29
Quảng Ngãi	TP. Quảng Ngãi	11	-16	35	-35	21	-26	32	-21	30
	Lý Sơn	9	-14	31	-34	19	-25	30	-22	28
Bình Định	Phú Mỹ	6	-17	35	-31	20	-27	34	-16	33
	Quy Nhơn	3	-21	34	-33	17	-32	31	-19	31
Phú Yên	Tp. Tuy Hòa	2	-20	32	-32	15	-31	28	-22	26
Khánh Hòa	TP. Nha Trang	10	-15	39	-31	23	-26	31	-21	30
	Trường Sa	12	-13	42	-30	21	-23	32	-16	30
Ninh Thuận	TP. PR-Tháp Chàm	16	-22	42	-41	25	-31	33	-27	31
Bình Thuận	TP. Phan Thiết	47	-30	69	-43	40	-18	35	-9	26
	Phú Quý	22	-18	49	-37	29	-24	34	-19	32
Bà Rịa Vũng Tàu	Vũng Tàu	-9	39	16	34	-33	77	-38	84	-51
	Côn Đảo	-30	47	3	44	-48	75	-44	83	-51
TPHCM	Cần Giờ	-13	49	9	42	-40	89	-44	94	-58
Tiền Giang	Gò Công Tây	-12	51	7	45	-42	95	-47	99	-62
Bến Tre	Ba Tri	-15	61	7	55	-44	104	-48	110	-64
Trà Vinh	Duyên Hải	-33	70	-4	67	-58	108	-60	115	-72
Sóc Trăng	Tân Phú	-54	85	-20	83	-75	119	-68	122	-79
Bạc Liêu	TP. Bạc Liêu	-90	108	-43	106	-94	131	-73	126	-80
Cà Mau	Năm Căn	-77	87	-29	85	-72	101	-45	91	-48
	Trần Văn Thời	0	23	9	15	-14	38	-4	36	-4

Kiên Giang	Rạch Giá	29	-6	27	-7	5	19	11	24	3
	Phủ Quốc	24	8	15	4	9	16	23	18	20

Vùng Biển	Độ cao sóng biển dự báo trong 48 giờ		
	Độ cao sóng lớn nhất (m)	Hướng thịnh hành	Ghi chú
Bắc vịnh Bắc Bộ	0.9 - 1.9	Đông Bắc, Đông	
Nam vịnh Bắc Bộ	1.2 - 2.2	Đông Bắc, Đông	Cảnh báo
Quảng Trị đến Quảng Ngãi	1.2 - 2.4	Đông Bắc, Đông	Cảnh báo
Bình Định đến Ninh Thuận	2.2 - 3.3	Đông Bắc	Cảnh báo
Bình Thuận đến Cà Mau	4.4	Đông Bắc	Cảnh báo
Cà Mau đến Kiên Giang	0.8 - 2.9	Đông Bắc, Đông, Đông Nam	Cảnh báo
Quần đảo Hoàng Sa	1.8 - 2.5	Đông Bắc	Cảnh báo
Quần đảo Trường Sa	1.9 - 3.2	Đông Bắc	Cảnh báo
Bắc Biển Đông	1.8 - 3.0	Đông Bắc	Cảnh báo
Giữa Biển Đông	1.6 - 3.2	Đông Bắc	Cảnh báo
Nam Biển Đông	3.6	Đông Bắc	Cảnh báo

Nhận định: Cảnh báo hiện trạng và nguy cơ các khu vực có sóng lớn

Tin phát lúc: 13 giờ 00

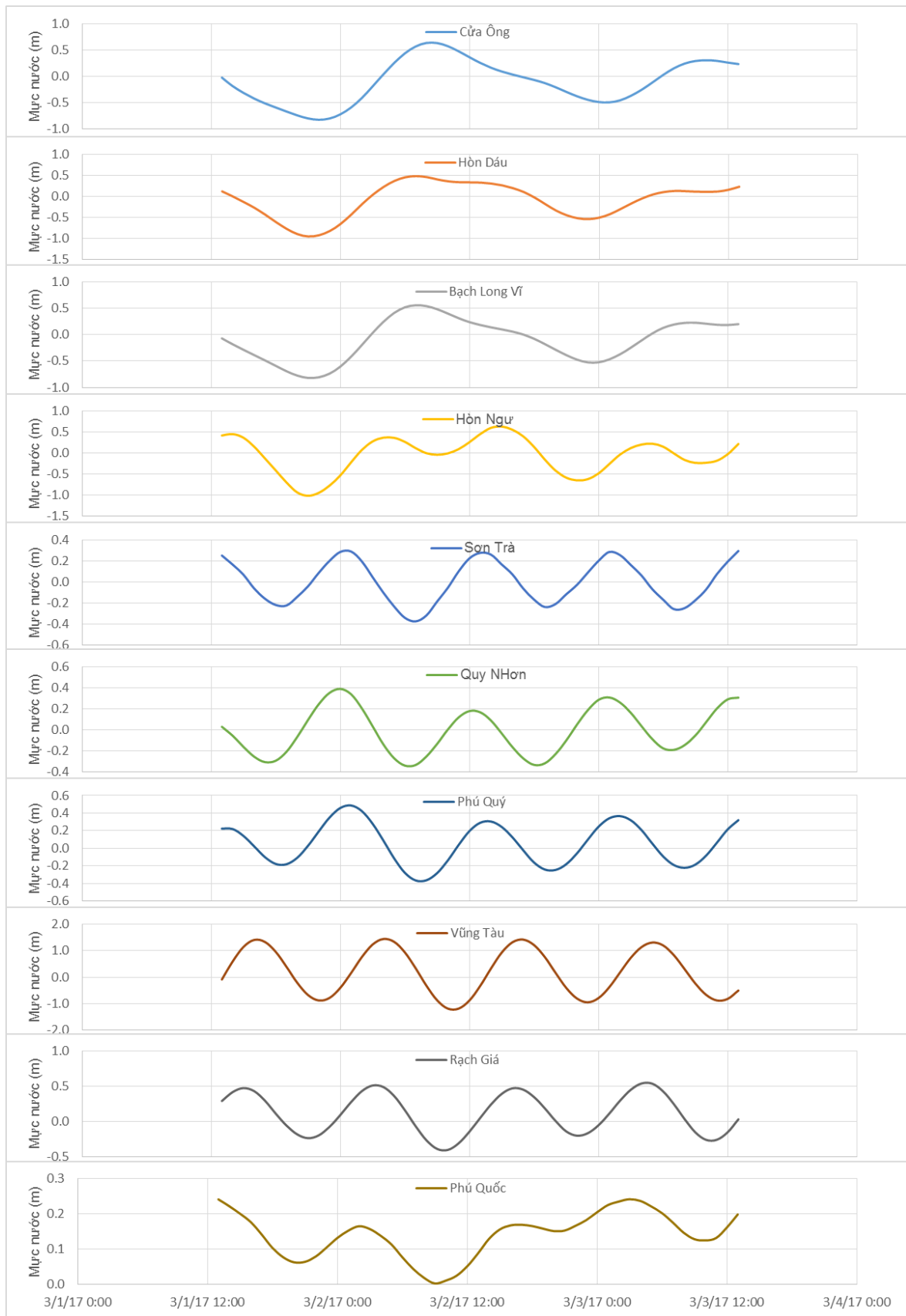
Thời điểm phát tin dự báo tiếp theo: 13 giờ 00 ngày 02/3/2017

Người xây dựng bản tin: Đặng Linh Chi, Phạm Tiến Đạt

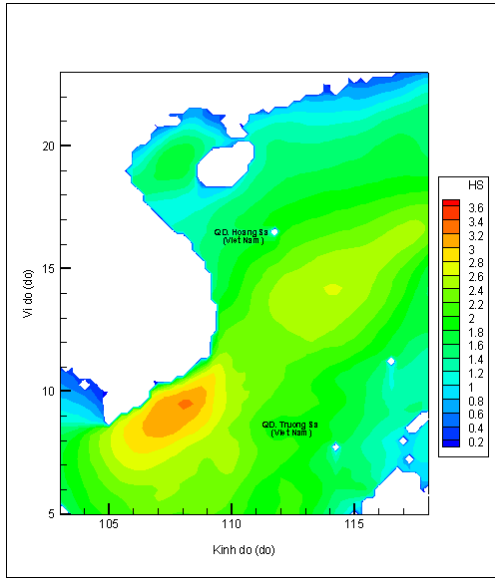
Người soát bản tin : Nguyễn Thị Thanh

Biến trình mực nước tổng cộng tại 10 trạm Hải vãn

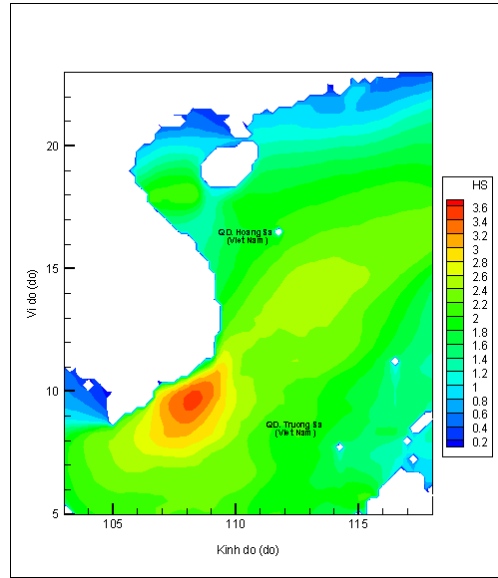
(Cửa Ông, Hòn Dấu, Bạch Long Vĩ, Hòn Ngự, Sơn Trà, Quy Nhơn, Phú Quý, Vũng Tàu, Rạch Giá, Phú Quốc)



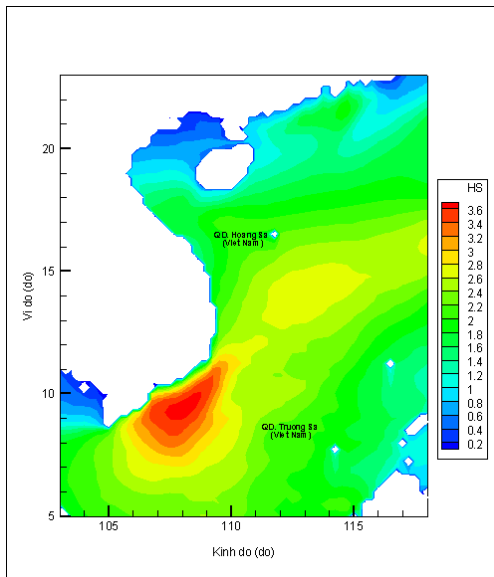
Trường sóng ven bờ và ngoài khơi biển Việt Nam



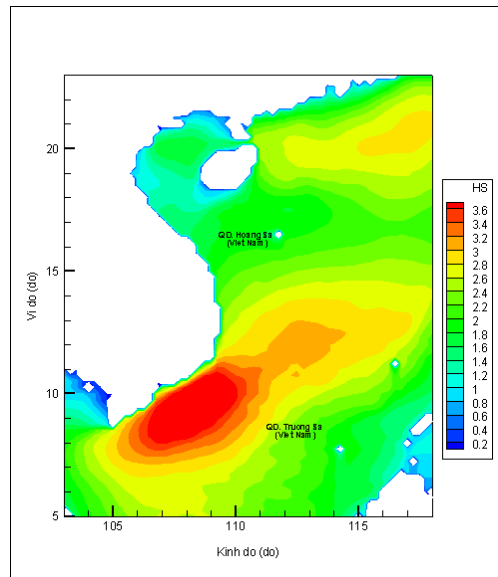
Lúc 13h ngày 01/03/2017



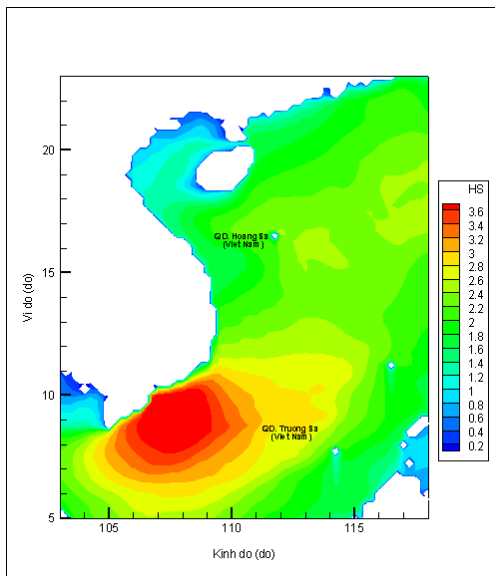
Lúc 19h ngày 01/03/2017



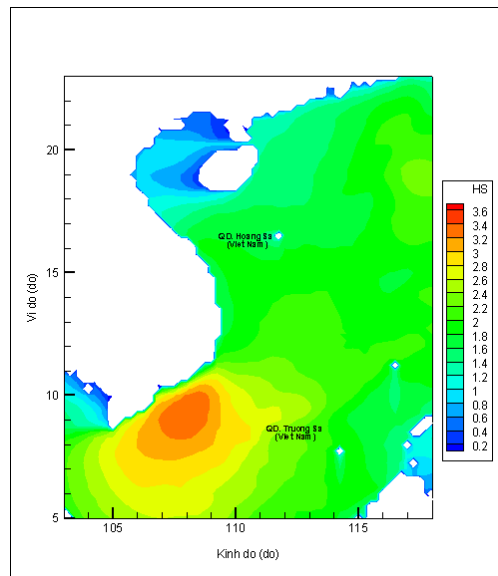
Lúc 01h ngày 02/3/2017



Lúc 13h ngày 02/3/2017



Lúc 01h ngày 03/3/2017



Lúc 13h ngày 03/3/2017