

BẢN TIN DỰ BÁO MỨC NƯỚC VÀ SÓNG BIỂN

(Lúc 13 giờ ngày 05/03/2017 – 06Z ngày 05/03/2017)

MỨC NƯỚC DỰ BÁO TRONG 48 GIỜ (cm)										
Tỉnh/ TP	Huyện	05/03		06/03				07/03		
		13h	19h	1h	7h	13h	19h	1h	7h	13h
Quảng Ninh	Đầm Hà	-15	52	77	-75	-56	33	108	-65	-73
	Cửa Ông	-24	65	58	-54	-58	47	91	-55	-80
TP. Hải Phòng	Hòn Dấu	-37	73	42	-35	-71	51	75	-35	-82
	Bạch Long Vĩ	-21	72	40	-50	-55	52	69	-53	-71
Thái Bình	Thái Thụy	-40	76	37	-29	-72	53	69	-31	-81
Nam Định	Hải Hậu	-41	82	25	-18	-74	60	54	-22	-81
Ninh Bình	Kim Sơn	-44	85	23	-14	-76	62	50	-19	-82
Thanh Hóa	Quảng Xương	-44	84	20	-8	-75	61	47	-14	-79
Nghệ An	Diễn Châu	-41	81	14	-1	-65	55	40	-9	-71
	Hòn Ngư	-39	79	14	-1	-62	55	38	-9	-70
Hà Tĩnh	Thạch Hà	-33	70	11	5	-57	52	30	-2	-66
Quảng Bình	Quảng Trạch	-24	50	5	9	-48	47	10	11	-58
	Quảng Ninh	-15	39	-2	12	-35	40	-2	15	-45
Quảng Trị	Gio Linh	-6	31	-7	13	-21	35	-13	16	-30
	Cồn Cỏ	-4	32	-8	9	-21	37	-14	11	-31
Thừa Thiên Huế	Hương Trà	4	20	-10	11	-4	26	-21	14	-12
	Phú Lộc	13	8	-13	9	10	18	-27	12	2
TP. Đà Nẵng	Sơn Trà	23	-1	-16	7	20	12	-32	10	14
	Hoàng Sa	39	-10	-23	-5	39	8	-41	-6	32
Quảng Nam	Tam Kỳ	32	-8	-20	4	31	7	-40	6	27
	Cù Lao Chàm	28	-5	-18	5	27	8	-38	7	22
Quảng Ngãi	TP. Quảng Ngãi	38	-11	-25	3	36	8	-48	4	31
	Lý Sơn	38	-11	-23	1	37	7	-45	2	31
Bình Định	Phú Mỹ	43	-13	-26	-1	40	6	-49	0	34
	Quy Nhơn	44	-14	-25	0	43	6	-50	-4	33
Phú Yên	Tp. Tuy Hòa	39	-19	-32	-6	39	6	-52	-6	29
Khánh Hòa	TP. Nha Trang	43	-8	-28	1	43	13	-49	-2	33
	Trường Sa	39	-3	-33	3	40	17	-52	-1	35
Ninh Thuận	TP. PR-Tháp Chàm	40	-5	-36	0	36	16	-58	1	29
Bình Thuận	TP. Phan Thiết	8	43	-77	34	12	56	-89	16	20
	Phú Quý	34	5	-41	7	34	25	-61	2	29
Bà Rịa Vũng Tàu	Vũng Tàu	-35	103	-117	46	5	83	-87	-16	50
	Côn Đảo	-27	96	-105	28	7	83	-74	-31	46
TPHCM	Cần Giờ	-40	112	-118	49	2	88	-84	-15	53
Tiền Giang	Gò Công Tây	-46	120	-124	55	-3	94	-88	-10	50
Bến Tre	Ba Tri	-49	123	-126	55	-4	97	-89	-12	49
Trà Vinh	Duyên Hải	-47	121	-126	47	1	95	-85	-26	54
Sóc Trăng	Tân Phú	-43	114	-111	33	7	88	-64	-41	59
Bạc Liêu	TP. Bạc Liêu	-25	94	-76	-2	22	71	-28	-68	64
Cà Mau	Năm Căn	-4	73	-42	-27	21	61	-3	-73	46
	Trần Văn Thời	-14	58	-31	3	-26	55	-7	-8	-8
Kiên Giang	Rạch Giá	-22	45	-16	21	-39	43	2	17	-25
	Phú Quốc	-2	15	15	-3	-21	10	29	8	-13

Vùng Biển	Độ cao sóng biển dự báo trong 48 giờ		
	Độ cao sóng lớn nhất (m)	Hướng thịnh hành	Ghi chú
Bắc vịnh Bắc Bộ	1.0 - 2.3	Đông Nam, Nam, Bắc	Cảnh báo
Nam vịnh Bắc Bộ	1.2 - 1.9	Đông Nam	
Quảng Trị đến Quảng Ngãi	0.9 - 1.4	Đông Bắc, Đông, Đông Nam	
Bình Định đến Ninh Thuận	1.1 - 1.3	Đông Bắc	
Bình Thuận đến Cà Mau	1.9	Đông Bắc, Đông	
Cà Mau đến Kiên Giang	0.8 - 1.2	Đông, Đông Nam	
Quần đảo Hoàng Sa	0.9 - 1.1	Đông Bắc, Đông	
Quần đảo Trường Sa	1.2 - 1.5	Đông Bắc, Đông	
Bắc Biển Đông	0.9 - 2.3	Đông Bắc, Đông	Cảnh báo
Giữa Biển Đông	1.1 - 1.5	Đông Bắc	
Nam Biển Đông	1.5	Đông Bắc	

Nhận định: Cảnh báo hiện trạng và nguy cơ các khu vực có sóng lớn

Tin phát lúc: 13 giờ 00

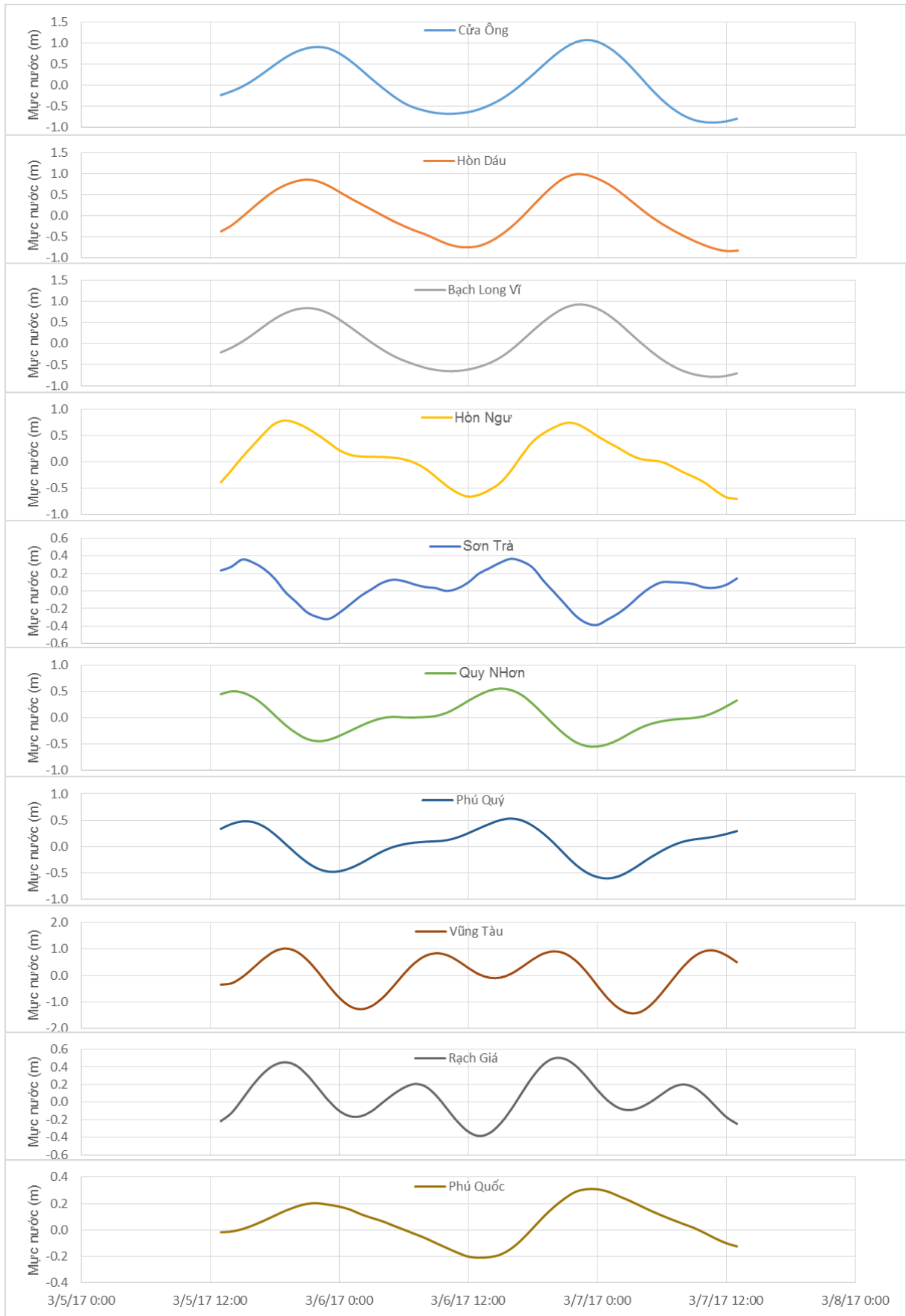
Thời điểm phát tin dự báo tiếp theo: 13 giờ 00 ngày 06/03/2017

Người xây dựng bản tin: Phạm Văn Tiến, Nguyễn Thị Xuân Quỳnh

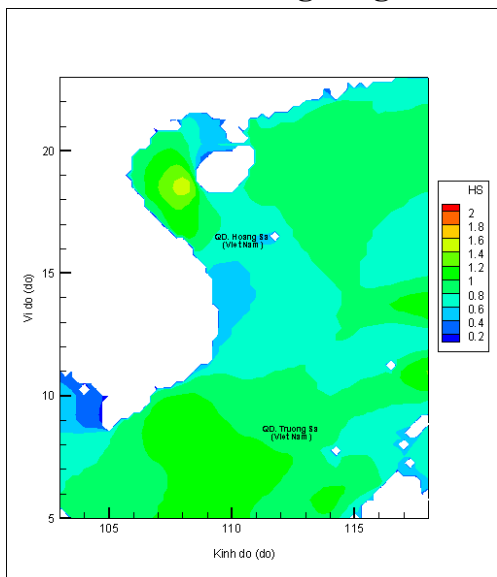
Người soát bản tin : Nguyễn Thị Thanh

Biến trình mực nước tổng cộng tại 10 trạm Hải vãn

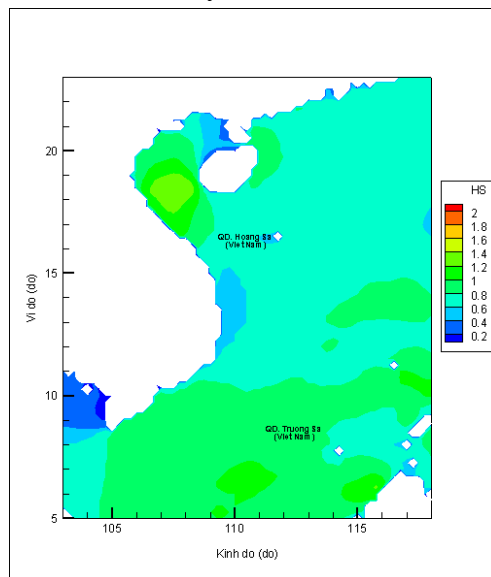
(Cửa Ông, Hòn Dấu, Bạch Long Vĩ, Hòn Ngư, Sơn Trà, Quy Nhơn, Phú Quý, Vũng Tàu, Rạch Giá, Phú Quốc)



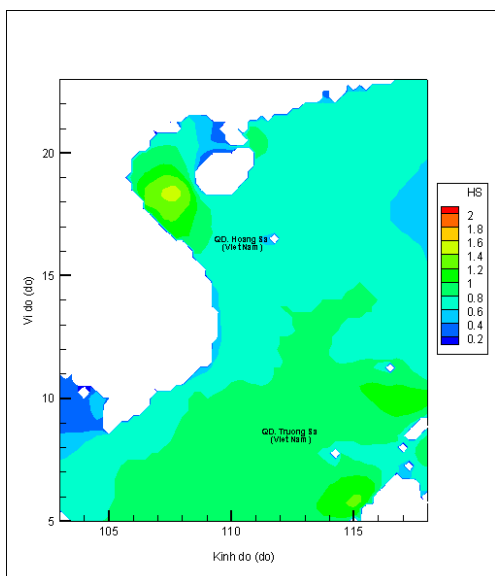
Trường sóng ven bờ và ngoài khơi biển Việt Nam



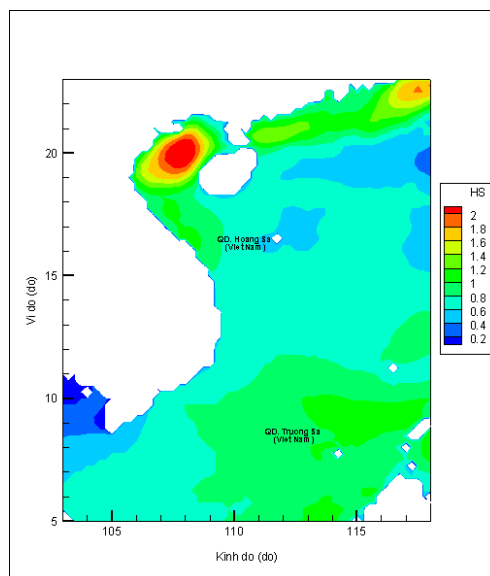
Lúc 13h ngày 05/03/2017



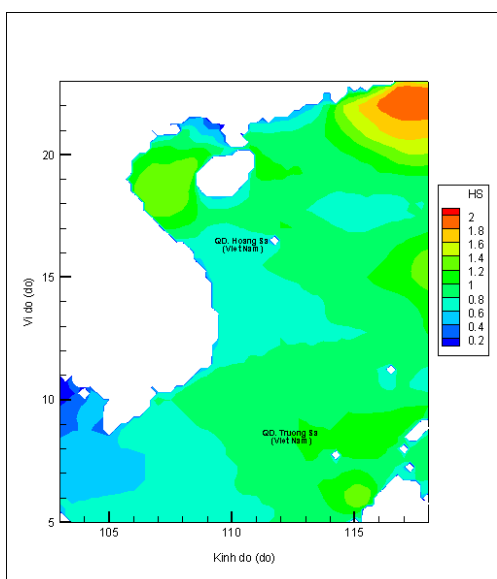
Lúc 19h ngày 05/03/2017



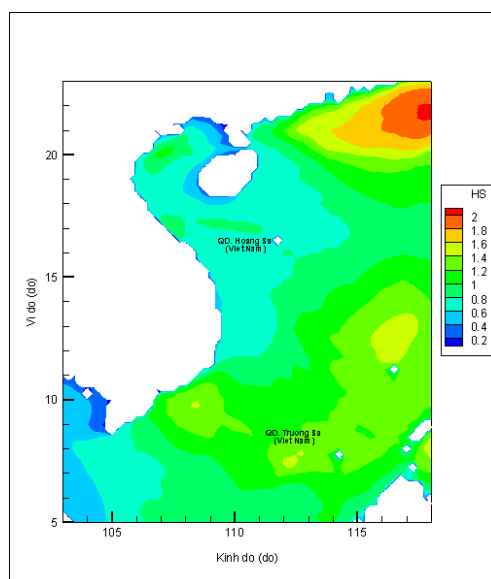
Lúc 01h ngày 06/03/2017



Lúc 13h ngày 06/03/2017



Lúc 01h ngày 07/03/2017



Lúc 13h ngày 07/03/2017