

BẢN TIN DỰ BÁO MỨC NƯỚC VÀ SÓNG BIỂN

(Lúc 13 giờ ngày 06/03/2017 – 06Z ngày 06/03/2017)

MỨC NƯỚC DỰ BÁO TRONG 48 GIỜ (cm)										
Tỉnh/ TP	Huyện	05/03		06/03				07/03		
		13h	19h	1h	7h	13h	19h	1h	7h	13h
Quảng Ninh	Đầm Hà	-57	36	116	-66	-83	19	150	-32	-102
	Cửa Ông	-64	50	98	-51	-86	30	135	-24	-102
TP. Hải Phòng	Hòn Dấu	-78	56	80	-34	-91	32	118	-14	-97
	Bạch Long Vĩ	-59	58	75	-53	-80	39	112	-35	-91
Thái Bình	Thái Thụy	-78	58	74	-29	-90	33	112	-13	-92
Nam Định	Hải Hậu	-77	65	60	-21	-89	38	97	-7	-86
Ninh Bình	Kim Sơn	-78	68	56	-17	-89	39	94	-4	-84
Thanh Hóa	Quảng Xương	-76	68	53	-13	-86	37	89	-3	-79
Nghệ An	Diễn Châu	-73	64	43	-6	-77	33	80	2	-70
	Hòn Ngư	-70	62	42	-6	-76	34	76	2	-69
Hà Tĩnh	Thạch Hà	-64	56	34	0	-73	36	62	10	-68
Quảng Bình	Quảng Trạch	-53	46	13	12	-63	39	29	23	-60
	Quảng Ninh	-40	41	0	15	-49	38	12	25	-46
Quảng Trị	Gio Linh	-27	36	-10	15	-33	38	-3	24	-31
	Cồn Cỏ	-27	39	-12	10	-34	42	-4	19	-33
Thừa Thiên Huế	Hương Trà	-11	28	-18	12	-14	34	-17	20	-14
	Phú Lộc	4	19	-26	11	1	31	-29	16	1
TP. Đà Nẵng	Sơn Trà	17	13	-31	8	12	27	-38	13	12
	Hoàng Sa	38	9	-41	-7	32	29	-50	-8	21
Quảng Nam	Tam Kỳ	30	8	-39	5	25	26	-47	7	24
	Cù Lao Chàm	25	10	-37	5	20	26	-44	8	19
Quảng Ngãi	TP. Quảng Ngãi	35	8	-47	1	29	29	-57	3	25
	Lý Sơn	35	8	-44	0	29	28	-54	1	24
Bình Định	Phú Mỹ	40	8	-47	-2	32	29	-59	-3	24
	Quy Nhơn	42	8	-46	-2	34	30	-61	-7	22
Phú Yên	Tp. Tuy Hòa	38	4	-52	-7	30	28	-62	-10	18
Khánh Hòa	TP. Nha Trang	41	14	-48	-2	35	36	-59	-8	22
	Trường Sa	39	19	-50	-2	36	38	-57	-9	29
Ninh Thuận	TP. PR-Tháp Chàm	36	18	-56	-2	28	38	-68	-8	19
Bình Thuận	TP. Phan Thiết	11	59	-87	16	22	65	-77	-12	35
	Phú Quý	33	26	-59	1	30	43	-66	-10	27
Bà Rịa Vũng Tàu	Vũng Tàu	1	85	-83	-17	53	56	-29	-83	96
	Côn Đảo	7	82	-72	-31	46	60	-22	-89	79
TPHCM	Cần Giờ	-2	91	-80	-17	56	58	-22	-86	105
Tiền Giang	Gò Công Tây	-8	97	-84	-12	53	62	-24	-84	105
Bến Tre	Ba Tri	-9	99	-85	-14	51	63	-24	-86	103
Trà Vinh	Duyên Hải	-2	95	-82	-26	56	59	-18	-100	103
Sóc Trăng	Tân Phú	4	85	-63	-42	60	52	2	-112	103
Bạc Liêu	TP. Bạc Liêu	20	66	-28	-70	63	43	29	-123	90
Cà Mau	Năm Căn	25	57	-5	-74	43	48	36	-106	53
	Trần Văn Thời	-12	53	-15	-11	-15	46	15	-24	0
Kiên Giang	Rạch Giá	-24	43	-8	16	-34	32	17	5	-15
	Phú Quốc	-8	10	21	3	-21	5	35	11	-11

Vùng Biển	Độ cao sóng biển dự báo trong 48 giờ		
	Độ cao sóng lớn nhất (m)	Hướng thịnh hành	Ghi chú
Bắc vịnh Bắc Bộ	0.9 - 1.9	Đông, Đông Bắc, Đông Nam	
Nam vịnh Bắc Bộ	1.1 - 1.7	Đông Bắc, Đông Nam, Đông	
Quảng Trị đến Quảng Ngãi	0.9 - 1.5	Đông, Đông Nam	
Bình Định đến Ninh Thuận	0.9 - 1.2	Đông Bắc, Đông	
Bình Thuận đến Cà Mau	1.7	Đông Bắc, Đông	
Cà Mau đến Kiên Giang	0.8 - 1.2	Đông, Đông Nam	
Quần đảo Hoàng Sa	1.0 - 1.2	Đông, Đông Bắc	
Quần đảo Trường Sa	1.3 - 2.2	Đông Bắc	Cảnh báo
Bắc Biển Đông	1.0 - 2.0	Đông Bắc, Đông	Cảnh báo
Giữa Biển Đông	1.1 - 1.7	Đông Bắc	
Nam Biển Đông	2.2	Đông Bắc	Cảnh báo

Nhận định: Cảnh báo hiện trạng và nguy cơ các khu vực có sóng lớn

Tin phát lúc: 13 giờ 00

Thời điểm phát tin dự báo tiếp theo: 13 giờ 00 ngày 07/03/2017

Người xây dựng bản tin: Đặng Linh Chi

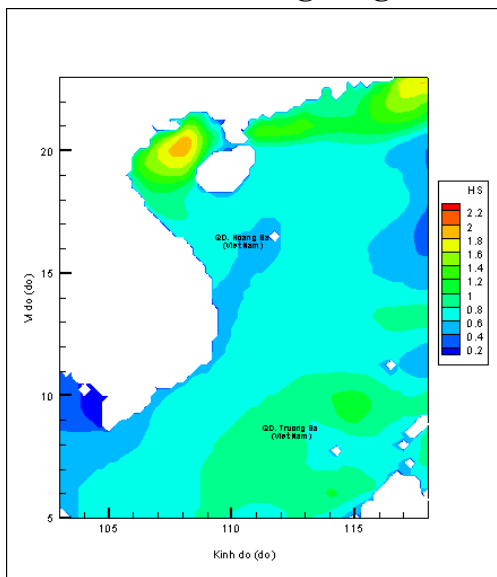
Người soát bản tin : Lê Quốc Huy

Biến trình mực nước tổng cộng tại 10 trạm Hải vãn

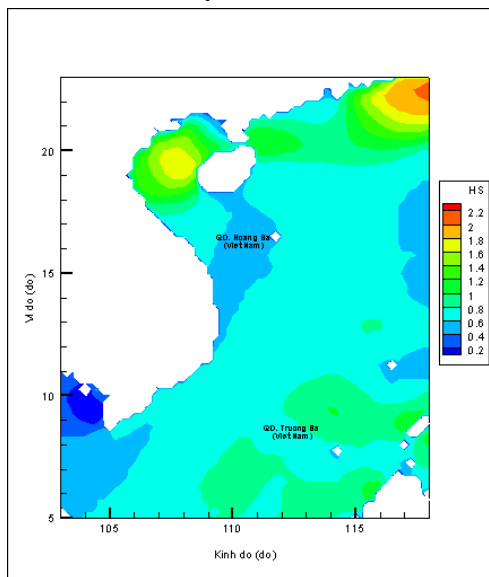
(Cửa Ông, Hòn Dấu, Bạch Long Vĩ, Hòn Ngư, Sơn Trà, Quy Nhơn, Phú Quý, Vũng Tàu, Rạch Giá, Phú Quốc)



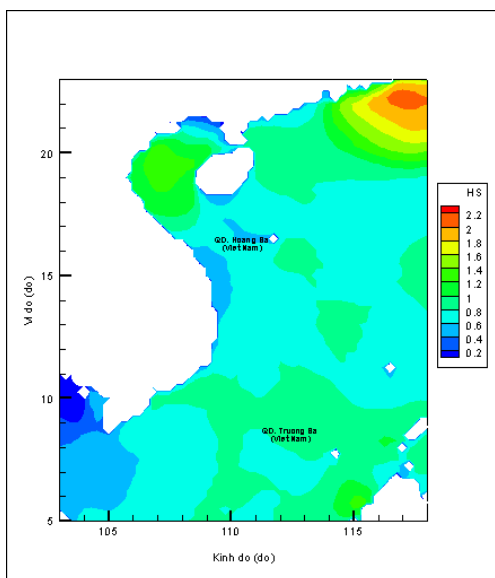
Trường sóng ven bờ và ngoài khơi biển Việt Nam



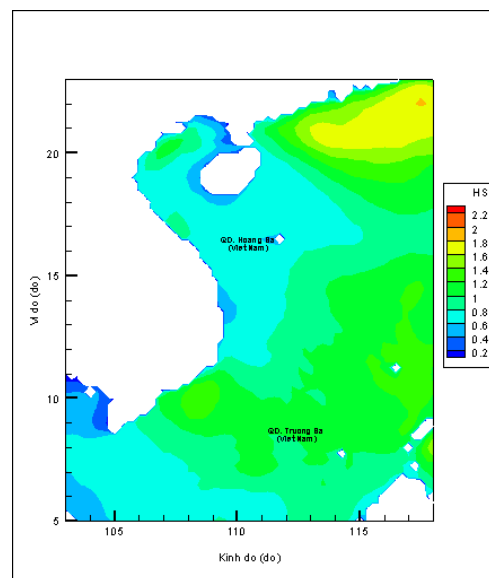
Lúc 13h ngày 06/03/2017



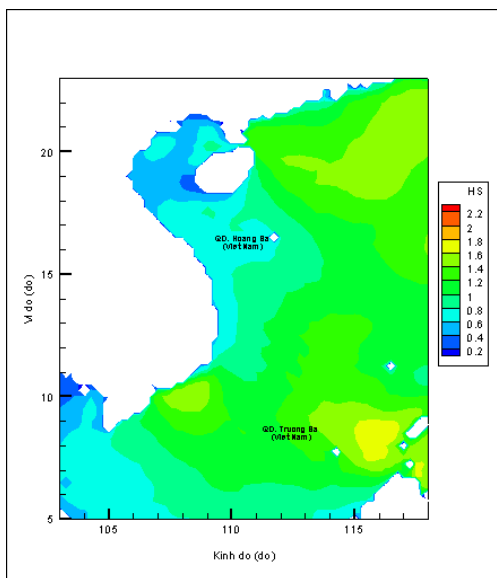
Lúc 19h ngày 06/03/2017



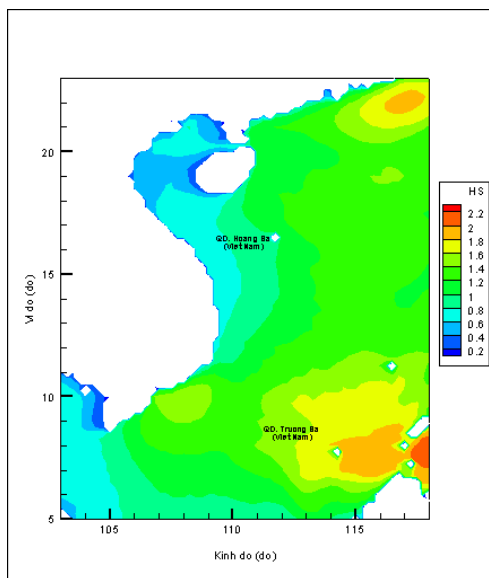
Lúc 01h ngày 07/03/2017



Lúc 13h ngày 07/03/2017



Lúc 01h ngày 08/03/2017



Lúc 13h ngày 08/03/2017