

BẢN TIN DỰ BÁO MỨC NƯỚC VÀ SÓNG BIỂN

(Lúc 13 giờ ngày 14/03/2017 – 06Z ngày 14/03/2017)

MỨC NƯỚC DỰ BÁO TRONG 48 GIỜ (cm)										
Tỉnh/ TP	Huyện	14/03		15/03				16/03		
		13h	19h	1h	7h	13h	19h	1h	7h	13h
Quảng Ninh	Đầm Hà	-19	-12	-31	77	-4	9	-34	38	-5
	Cửa Ông	1	-24	-17	65	11	-1	-25	30	16
TP. Hải Phòng	Hòn Dấu	17	-36	-6	46	24	-6	-16	25	16
	Bạch Long Vĩ	3	-29	-5	52	16	-5	-17	25	13
Thái Bình	Thái Thụy	21	-38	-1	40	27	-6	-13	24	17
Nam Định	Hải Hậu	35	-43	11	28	36	-12	-9	15	30
Ninh Bình	Kim Sơn	21	-68	-5	15	35	-9	-2	10	30
Thanh Hóa	Quảng Xương	37	-55	-2	9	36	-9	-2	9	29
Nghệ An	Diễn Châu	41	-56	-2	4	36	-8	1	7	30
	Hòn Ngư	37	-54	1	4	39	-11	2	4	33
Hà Tĩnh	Thạch Hà	39	-55	5	-1	43	-15	7	0	37
Quảng Bình	Quảng Trạch	40	-58	14	-16	45	-28	18	-13	42
	Quảng Ninh	42	-49	19	-19	48	-24	26	-13	47
Quảng Trị	Gio Linh	44	-42	20	-23	45	-23	27	-12	45
	Cồn Cỏ	45	-43	21	-23	44	-23	27	-11	45
Thừa Thiên Huế	Hương Trà	40	-30	19	-23	39	-18	28	-11	43
	Phú Lộc	31	-22	19	-25	36	-17	29	-12	43
TP. Đà Nẵng	Sơn Trà	27	-16	19	-26	32	-13	31	-12	42
	Hoàng Sa	7	0	16	-17	15	-7	22	-3	32
Quảng Nam	Tam Kỳ	18	-5	19	-26	23	-11	26	-11	34
	Cù Lao Chàm	20	-5	19	-25	27	-10	25	-10	34
Quảng Ngãi	TP. Quảng Ngãi	16	-4	24	-26	25	-15	28	-11	34
	Lý Sơn	14	-2	21	-25	19	-14	26	-13	31
Bình Định	Phú Mỹ	14	-4	25	-26	20	-17	29	-14	32
	Quy Nhơn	14	-5	27	-26	20	-18	30	-15	33
Phú Yên	Tp. Tuy Hòa	11	-6	23	-27	18	-18	26	-17	27
Khánh Hòa	TP. Nha Trang	16	-6	27	-29	23	-18	30	-16	36
	Trường Sa	12	-7	25	-28	16	-17	23	-11	28
Ninh Thuận	TP. PR-Tháp Chàm	21	-12	32	-36	26	-23	31	-22	35
Bình Thuận	TP. Phan Thiết	53	-40	60	-60	44	-36	41	-30	35
	Phú Quý	20	-17	31	-39	23	-28	26	-27	25
Bà Rịa Vũng Tàu	Vũng Tàu	26	-8	32	-21	0	13	-8	20	-18
	Côn Đảo	6	4	15	-9	-15	22	-22	26	-26
TPHCM	Cần Giờ	22	-6	29	-18	-7	18	-15	27	-24
Tiền Giang	Gò Công Tây	25	-8	25	-20	-10	16	-20	26	-29
Bến Tre	Ba Tri	19	-4	25	-15	-11	24	-23	33	-29
Trà Vinh	Duyên Hải	4	10	14	-2	-23	36	-33	44	-39
Sóc Trăng	Tân Phú	-19	29	-6	18	-43	51	-49	56	-53
Bạc Liêu	TP. Bạc Liêu	-63	65	-35	48	-71	77	-64	72	-67
Cà Mau	Năm Căn	-63	64	-31	42	-61	68	-49	54	-50
	Trần Văn Thời	-6	5	13	-4	-9	16	-2	6	-10
Kiên Giang	Rạch Giá	27	-20	36	-24	20	-10	26	-12	14
	Phú Quốc	6	0	13	-9	5	6	15	-6	7

Vùng Biển	Độ cao sóng biển dự báo trong 48 giờ		
	Độ cao sóng lớn nhất (m)	Hướng thịnh hành	Ghi chú
Bắc vịnh Bắc Bộ	1.0 - 3.0	Đông Bắc, Đông Nam, Đông	Cảnh báo
Nam vịnh Bắc Bộ	1.4 - 3.0	Đông Nam, Đông Bắc	Cảnh báo
Quảng Trị đến Quảng Ngãi	1.1 - 1.7	Đông Nam, Đông Bắc, Đông	
Bình Định đến Ninh Thuận	1.1 - 1.4	Đông Bắc, Đông	
Bình Thuận đến Cà Mau	1.4	Đông Bắc	
Cà Mau đến Kiên Giang	0.9 - 1.2	Bắc, Đông	
Quần đảo Hoàng Sa	1.0 - 1.6	Đông Bắc, Đông	
Quần đảo Trường Sa	1.0 - 1.9	Đông Bắc	
Bắc Biển Đông	1.0 - 2.9	Đông Bắc	Cảnh báo
Giữa Biển Đông	1.2 - 2.1	Đông Bắc	Cảnh báo
Nam Biển Đông	1.9	Đông Bắc	

Nhận định: Cảnh báo hiện trạng và nguy cơ các khu vực có sóng lớn

Tin phát lúc: 13 giờ 00

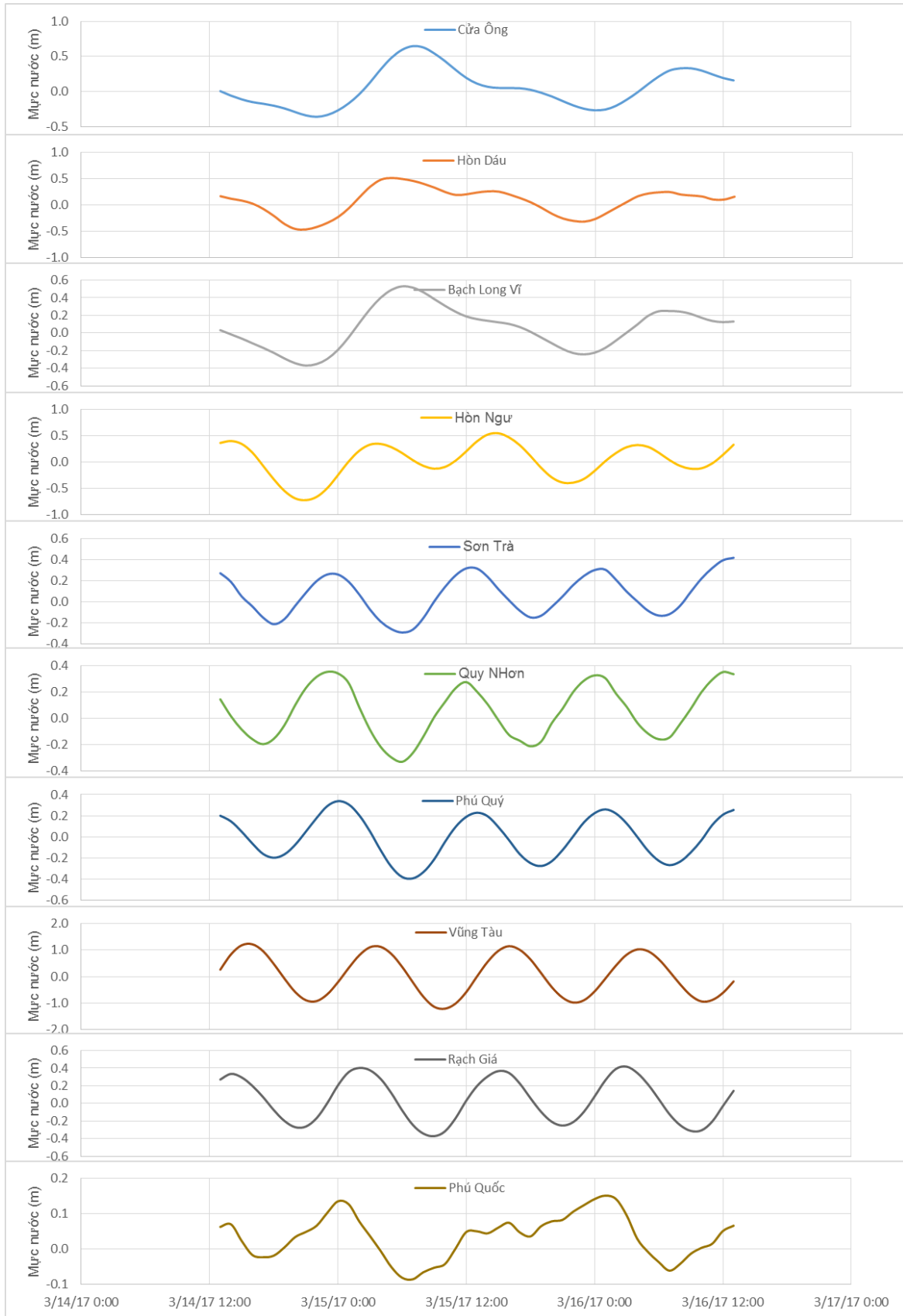
Thời điểm phát tin dự báo tiếp theo: 13 giờ 00 ngày 15/03/2017

Người xây dựng bản tin: Khương Văn Hải

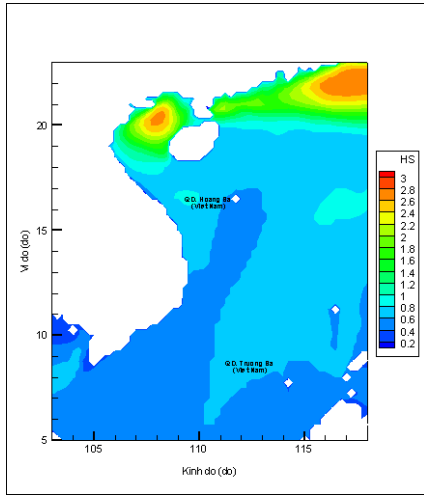
Người soát bản tin : Nguyễn Thị Thanh

Biến trình mực nước tổng cộng tại 10 trạm Hải vãn

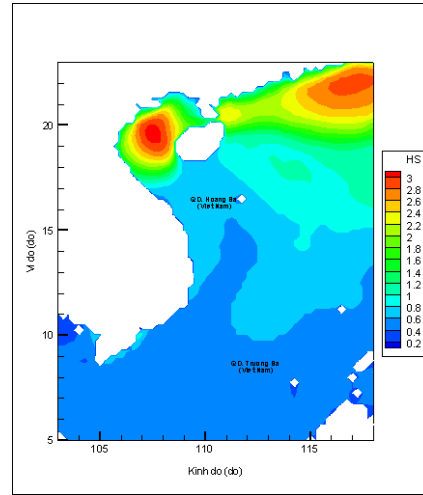
(Cửa Ông, Hòn Dấu, Bạch Long Vĩ, Hòn Ngư, Sơn Trà, Quy Nhơn, Phú Quý, Vũng Tàu, Rạch Giá, Phú Quốc)



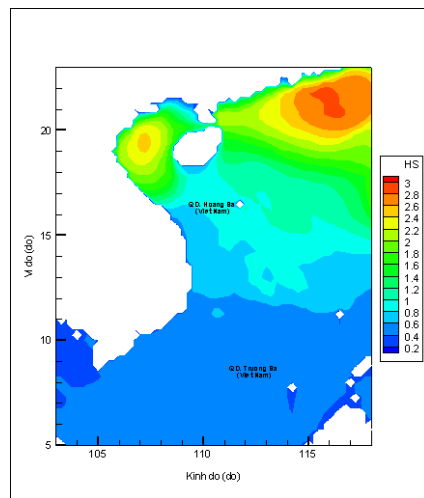
Trường sóng ven bờ và ngoài khơi biển Việt Nam



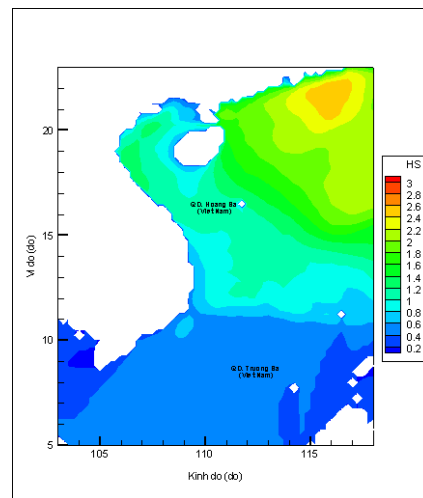
Lúc 13h ngày 14/03/2017



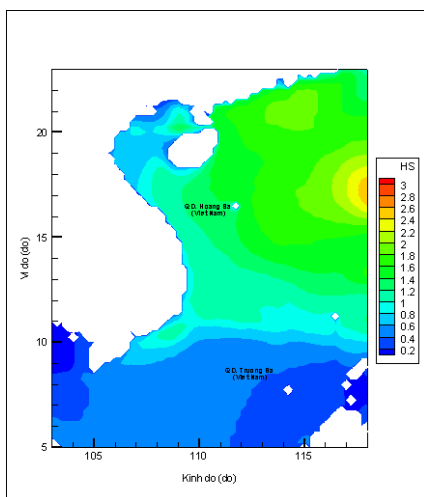
Lúc 19h ngày 14/03/2017



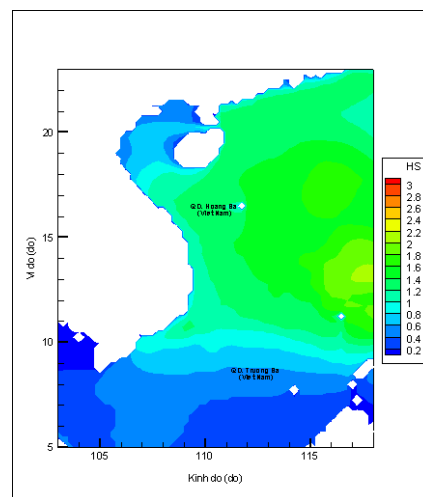
Lúc 01h ngày 15/03/2017



Lúc 13h ngày 15/03/2017



Lúc 01h ngày 16/03/2017



Lúc 13h ngày 16/03/2017