

BẢN TIN DỰ BÁO MỨC NƯỚC VÀ SÓNG BIỂN

(Lúc 13 giờ – 06Z ngày 20/03/2017)

MỨC NƯỚC DỰ BÁO TRONG 48 GIỜ (cm)										
Tỉnh/ TP	Huyện	20/03		21/03				22/03		
		13h	19h	1h	7h	13h	19h	1h	7h	13h
Quảng Ninh	Đầm Hà	40	-4	-25	-11	69	-12	-43	-2	105
	Cửa Ông	31	10	-31	-2	61	-3	-48	3	96
TP. Hải Phòng	Hòn Dấu	17	16	-34	6	50	4	-48	6	84
	Bạch Long Vĩ	21	5	-27	8	46	-7	-45	15	80
Thái Bình	Thái Thụy	15	17	-35	9	47	4	-48	8	82
Nam Định	Hải Hậu	9	19	-35	15	36	7	-47	16	74
Ninh Bình	Kim Sơn	9	21	-35	18	34	9	-48	18	72
Thanh Hóa	Quảng Xương	8	21	-34	19	33	8	-46	17	69
Nghệ An	Diễn Châu	5	21	-32	17	32	6	-39	15	60
	Hòn Ngư	6	20	-30	18	31	6	-39	16	59
Hà Tĩnh	Thạch Hà	4	18	-28	16	24	11	-38	17	50
Quảng Bình	Quảng Trạch	-1	13	-21	20	8	17	-33	20	23
	Quảng Ninh	-3	10	-16	20	1	16	-26	23	11
Quảng Trị	Gio Linh	-2	7	-9	19	-3	12	-16	25	5
	Cồn Cỏ	-3	5	-10	20	-4	10	-17	27	4
Thừa Thiên Huế	Hương Trà	-2	1	-2	18	-5	6	-7	24	-2
	Phú Lộc	-3	-5	5	17	-8	0	2	22	-9
TP. Đà Nẵng	Sơn Trà	-2	-10	9	12	-12	-5	8	21	-14
	Hoàng Sa	-5	-18	17	13	-17	-13	18	26	-26
Quảng Nam	Tam Kỳ	-3	-14	17	12	-14	-7	17	20	-21
	Cù Lao Chàm	-3	-13	15	13	-13	-7	14	21	-19
Quảng Ngãi	TP. Quảng Ngãi	-5	-15	17	12	-20	-8	18	23	-28
	Lý Sơn	-4	-16	18	12	-18	-9	19	23	-26
Bình Định	Phú Mỹ	-5	-14	16	11	-20	-7	18	22	-29
	Quy Nhơn	-5	-14	18	12	-19	-6	18	21	-32
Phú Yên	Tp. Tuy Hòa	-10	-21	10	10	-23	-10	14	21	-35
Khánh Hòa	TP. Nha Trang	-5	-15	15	20	-18	-8	18	29	-32
	Trường Sa	-7	-15	18	20	-21	-13	21	30	-31
Ninh Thuận	TP. PR-Tháp Chàm	-7	-17	11	19	-26	-11	12	29	-39
Bình Thuận	TP. Phan Thiết	-27	4	-2	48	-39	-2	6	48	-49
	Phú Quý	-11	-14	14	25	-27	-10	17	34	-39
Bà Rịa Vũng Tàu	Vũng Tàu	-49	17	-21	69	-44	-11	12	56	-29
	Côn Đảo	-41	5	-21	71	-37	-22	8	59	-22
TPHCM	Cần Giờ	-50	21	-22	70	-42	-9	13	57	-24
Tiền Giang	Gò Công Tây	-54	26	-26	75	-46	-5	10	61	-26
Bến Tre	Ba Tri	-58	28	-29	78	-48	-6	7	63	-27
Trà Vinh	Duyên Hải	-55	20	-27	79	-44	-15	11	61	-23
Sóc Trăng	Tân Phú	-41	11	-24	71	-28	-24	12	54	-6
Bạc Liêu	TP. Bạc Liêu	-16	-5	-18	58	-5	-37	11	45	14
Cà Mau	Năm Căn	6	-18	-15	45	12	-43	5	41	26
	Trần Văn Thời	2	7	-25	35	1	-7	-20	35	11
Kiên Giang	Rạch Giá	-5	26	-23	24	-9	27	-32	28	-4
	Phú Quốc	16	9	-7	3	12	6	-14	5	17

Vùng Biển	Độ cao sóng biển dự báo trong 48 giờ		
	Độ cao sóng lớn nhất (m)	Hướng thịnh hành	Ghi chú
Bắc vịnh Bắc Bộ	0,9 - 1,3	Đông Nam	
Nam vịnh Bắc Bộ	1,0 - 1,5	Đông Nam	
Quảng Trị đến Quảng Ngãi	1,0 - 1,5	Đông, Đông Nam	
Bình Định đến Ninh Thuận	1,1 - 1,2	Đông	
Bình Thuận đến Cà Mau	1,2	Đông	
Cà Mau đến Kiên Giang	0,8 - 1,1	Đông, Đông Nam	
Quần đảo Hoàng Sa	0,9 - 1,1	Đông	
Quần đảo Trường Sa	1,1 - 1,4	Đông Bắc	
Bắc Biển Đông	0,9 - 2,9	Đông, Đông Bắc	Cảnh báo
Giữa Biển Đông	1,1 - 2,9	Đông, Đông Bắc	Cảnh báo
Nam Biển Đông	1,5	Đông Bắc	

Tin phát lúc: 13 giờ 00

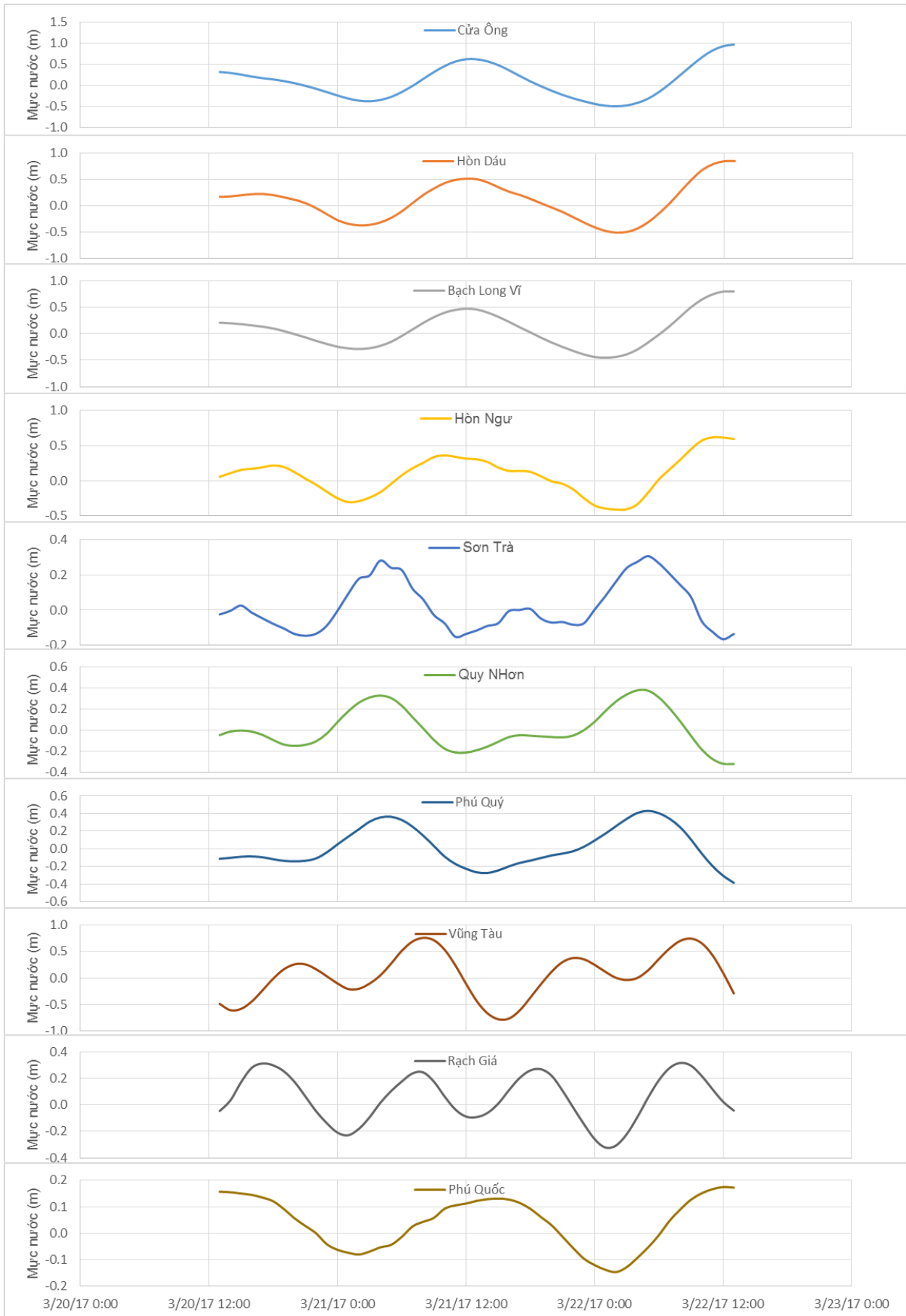
Thời điểm phát tin dự báo tiếp theo: 13 giờ 00 ngày 21/03/2017

Người xây dựng bản tin: Khương Văn Hải

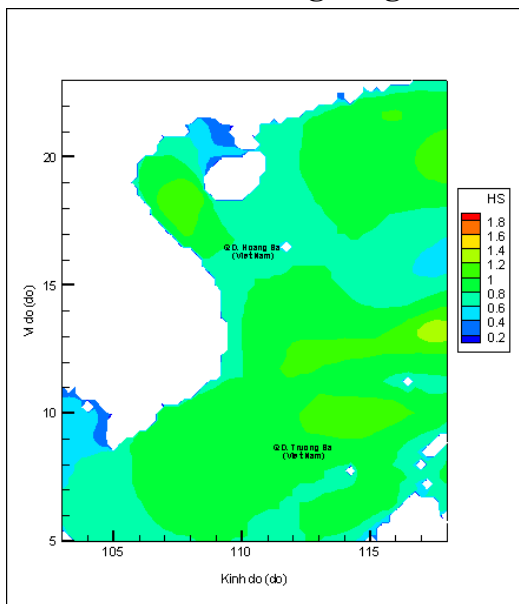
Người soát bản tin : Nguyễn Thị Thanh

Biên trình mực nước tổng cộng tại 10 trạm Hải văn

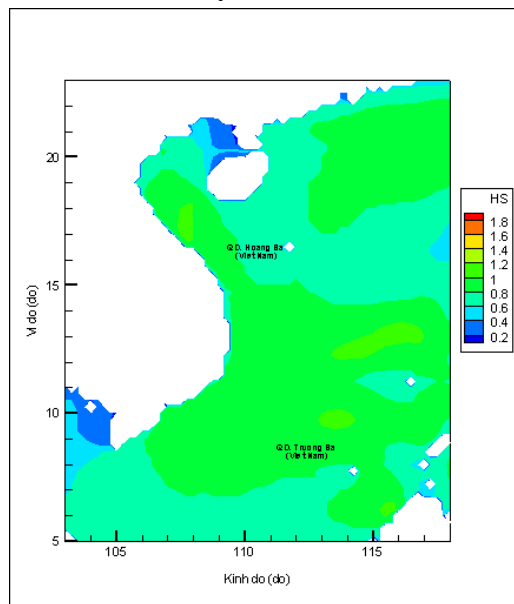
(Cửa Ông, Hòn Dấu, Bạch Long Vĩ, Hòn Ngự, Sơn Trà, Quy Nhơn, Phú Quý, Vũng Tàu, Rạch Giá, Phú Quốc)



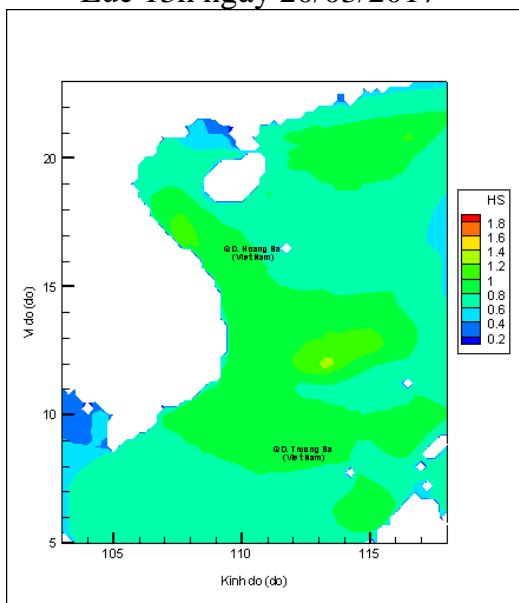
Trường sóng ven bờ và ngoài khơi biển Việt Nam



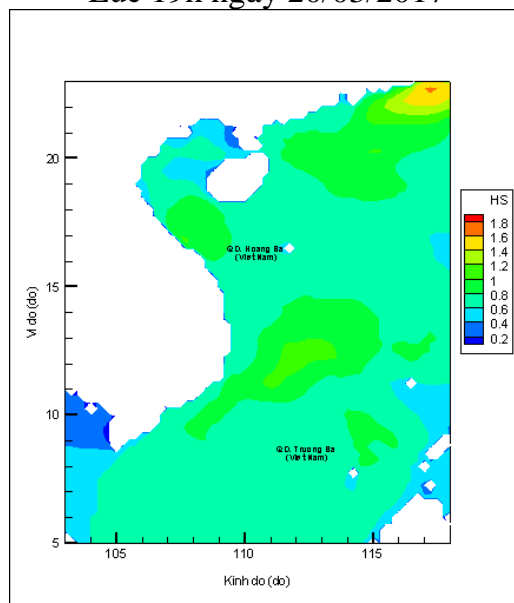
Lúc 13h ngày 20/03/2017



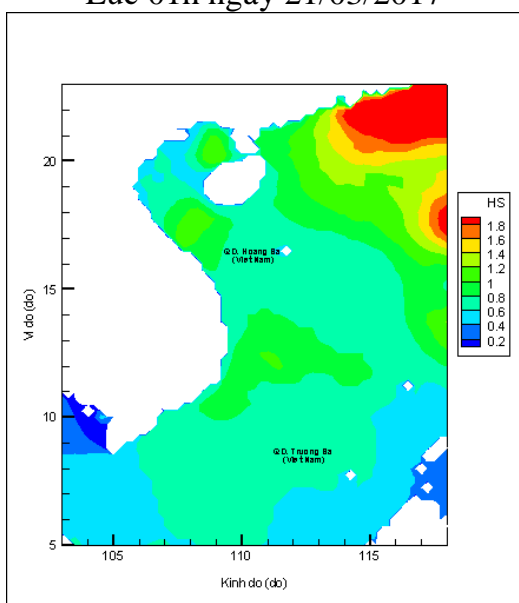
Lúc 19h ngày 20/03/2017



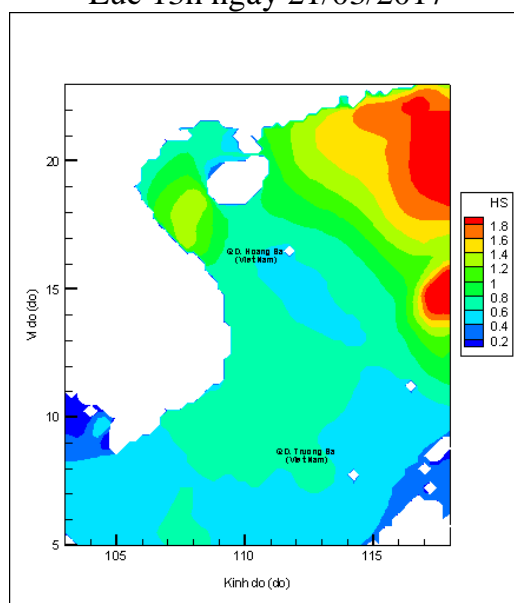
Lúc 01h ngày 21/03/2017



Lúc 13h ngày 21/03/2017



Lúc 01h ngày 22/03/2017



Lúc 13h ngày 22/03/2017