

BẢN TIN DỰ BÁO MỨC NƯỚC VÀ SÓNG BIỂN

(Lúc 13 giờ – 06Z ngày 21/03/2017)

MỨC NƯỚC DỰ BÁO TRONG 48 GIỜ (cm)										
Tỉnh/ TP	Huyện	21/03		22/03				23/03		
		13h	19h	1h	7h	13h	19h	1h	7h	13h
Quảng Ninh	Đầm Hà	-69	40	109	-44	-76	29	120	-25	-86
	Cửa Ông	-69	43	99	-34	-72	29	110	-17	-83
TP. Hải Phòng	Hòn Dấu	-71	43	89	-30	-70	33	103	-16	-77
	Bạch Long Vĩ	-61	52	79	-38	-67	41	94	-25	-74
Thái Bình	Thái Thụy	-69	43	85	-28	-67	32	98	-16	-72
Nam Định	Hải Hậu	-64	45	74	-23	-64	34	87	-10	-67
Ninh Bình	Kim Sơn	-63	45	72	-21	-62	35	83	-9	-66
Thanh Hóa	Quảng Xương	-60	42	68	-18	-58	32	80	-7	-61
Nghệ An	Diễn Châu	-54	38	58	-11	-53	28	73	-4	-53
	Hòn Ngư	-54	37	55	-10	-52	28	69	-1	-52
Hà Tĩnh	Thạch Hà	-51	35	45	-3	-49	26	58	5	-50
Quảng Bình	Quảng Trạch	-43	28	24	10	-43	26	29	17	-44
	Quảng Ninh	-32	23	10	13	-31	25	14	19	-33
Quảng Trị	Gio Linh	-17	20	0	15	-18	23	2	19	-21
	Cồn Cỏ	-17	23	0	11	-18	26	1	15	-22
Thừa Thiên Huế	Hương Trà	-3	15	-9	14	-3	20	-10	17	-8
	Phú Lộc	10	8	-18	11	10	17	-21	14	3
TP. Đà Nẵng	Sơn Trà	20	4	-24	9	19	13	-30	11	13
	Hoàng Sa	34	7	-36	-2	33	20	-41	-4	24
Quảng Nam	Tam Kỳ	29	1	-33	7	29	14	-38	8	24
	Cù Lao Chàm	26	3	-30	7	26	14	-34	9	20
Quảng Ngãi	TP. Quảng Ngãi	34	3	-39	4	33	18	-46	5	26
	Lý Sơn	34	3	-36	2	33	17	-43	3	26
Bình Định	Phú Mỹ	36	4	-41	2	35	19	-48	0	28
	Quy Nhơn	36	4	-41	3	36	20	-48	-1	28
Phú Yên	Tp. Tuy Hòa	33	-1	-47	-2	33	17	-50	-4	26
Khánh Hòa	TP. Nha Trang	38	9	-42	2	38	23	-47	-2	29
	Trường Sa	40	11	-40	-5	38	23	-45	-7	31
Ninh Thuận	TP. PR-Tháp Chàm	37	11	-48	-2	33	23	-55	-6	23
Bình Thuận	TP. Phan Thiết	37	33	-64	2	38	38	-63	-13	35
	Phú Quý	39	15	-49	-2	37	27	-53	-7	28
Bà Rịa Vũng Tàu	Vũng Tàu	36	55	-67	-21	57	45	-42	-59	74
	Côn Đảo	31	61	-63	-31	49	54	-35	-66	66
TPHCM	Cần Giờ	33	60	-66	-22	58	47	-38	-61	76
Tiền Giang	Gò Công Tây	30	65	-68	-19	56	50	-38	-59	75
Bến Tre	Ba Tri	28	67	-70	-19	55	51	-37	-62	76
Trà Vinh	Duyên Hải	31	67	-69	-28	58	52	-34	-71	80
Sóc Trăng	Tân Phú	31	67	-56	-37	56	55	-23	-78	77
Bạc Liêu	TP. Bạc Liêu	30	70	-40	-51	48	61	-8	-85	62
Cà Mau	Năm Căn	26	65	-22	-57	33	62	4	-78	39
	Trần Văn Thời	-4	46	-10	-19	-6	44	9	-22	1
Kiên Giang	Rạch Giá	-27	37	-3	12	-25	34	13	7	-18
	Phú Quốc	-12	12	18	-1	-17	12	28	7	-12

Vùng Biển	Độ cao sóng biển dự báo trong 48 giờ		
	Độ cao sóng lớn nhất (m)	Hướng thịnh hành	Ghi chú
Bắc vịnh Bắc Bộ	1.0 - 1.3	Đông Nam	
Nam vịnh Bắc Bộ	1.0 - 1.5	Đông Nam	
Quảng Trị đến Quảng Ngãi	0.9 - 1.5	Đông, Đông Nam	
Bình Định đến Ninh Thuận	1.1 - 1.2	Đông	
Bình Thuận đến Cà Mau	1.3	Đông	
Cà Mau đến Kiên Giang	0.8 - 1.1	Đông, Đông Nam	
Quần đảo Hoàng Sa	0.9 - 1.1	Đông	
Quần đảo Trường Sa	1.1 - 1.3	Đông Bắc	
Bắc Biển Đông	0.9 - 2.4	Đông, Đông Bắc	Cảnh báo
Giữa Biển Đông	1.1 - 1.5	Đông, Đông Bắc	
Nam Biển Đông	1.3	Đông Bắc	

Tin phát lúc: 13 giờ 00

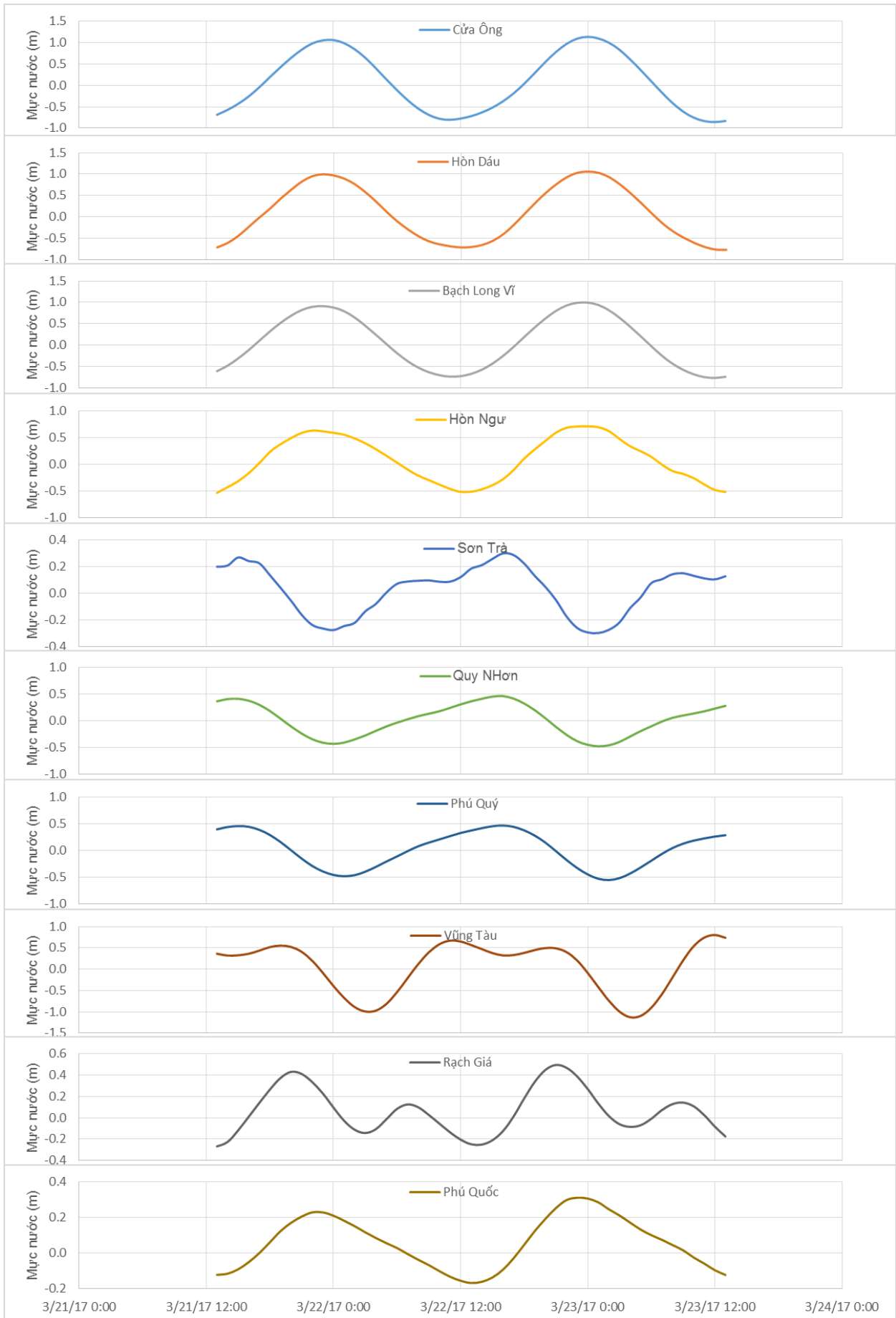
Thời điểm phát tin dự báo tiếp theo: 13 giờ 00 ngày 22/03/2017

Người xây dựng bản tin: Nguyễn Thị Phương

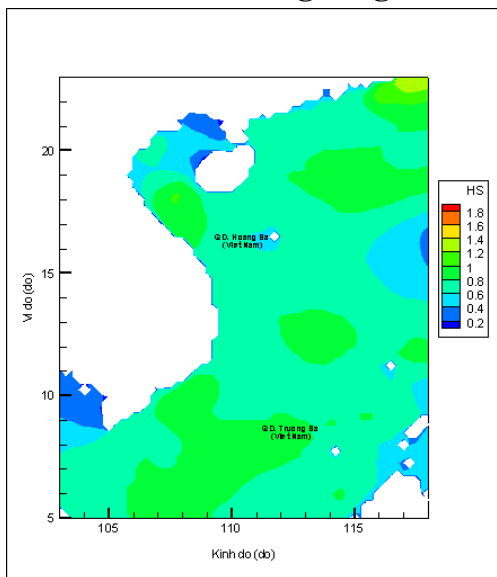
Người soát bản tin : Lê Quốc Huy

Biến trình mực nước tổng cộng tại 10 trạm Hải vãn

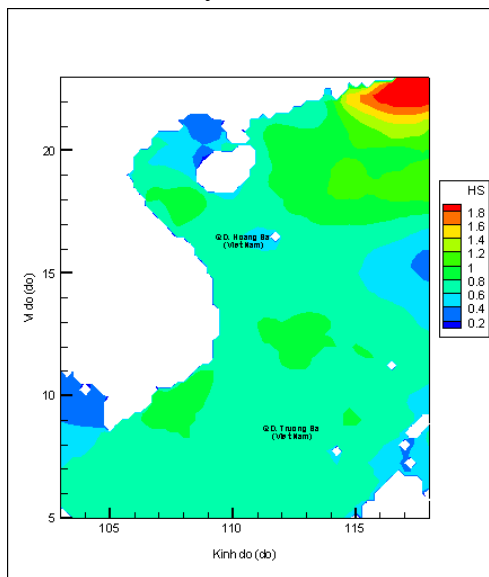
(Cửa Ông, Hòn Dấu, Bạch Long Vĩ, Hòn Ngư, Sơn Trà, Quy Nhơn, Phú Quý, Vũng Tàu, Rạch Giá, Phú Quốc)



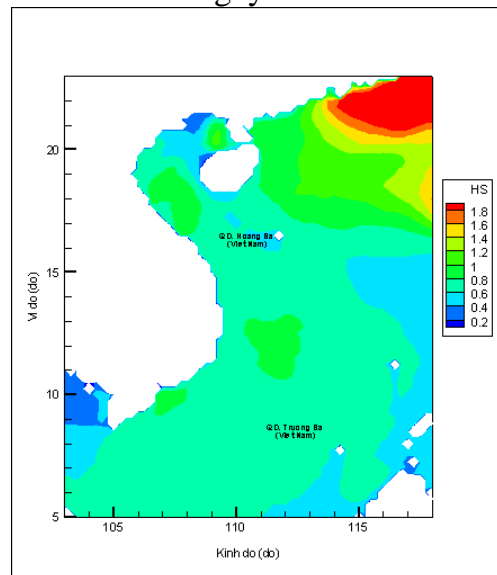
Trường sóng ven bờ và ngoài khơi biển Việt Nam



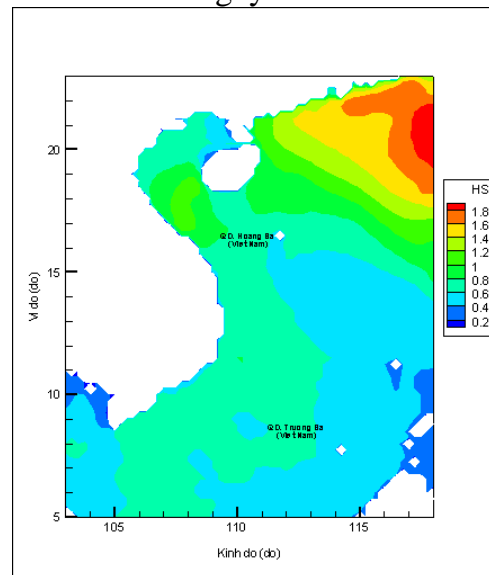
Lúc 13h ngày 21/03/2017



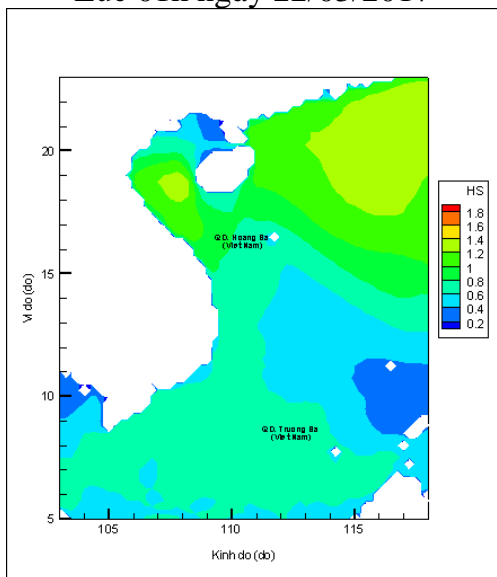
Lúc 19h ngày 21/03/2017



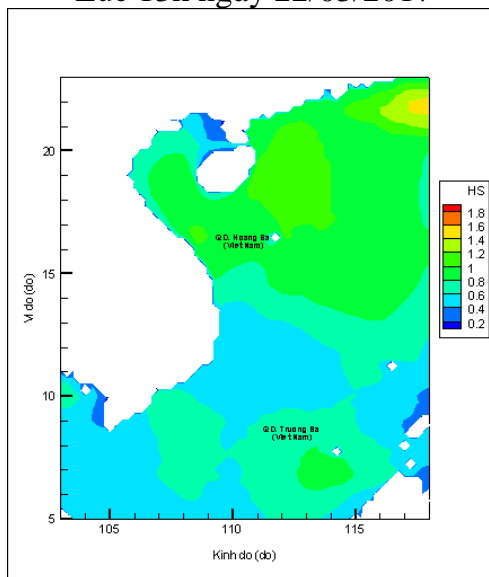
Lúc 01h ngày 22/03/2017



Lúc 13h ngày 22/03/2017



Lúc 01h ngày 23/03/2017



Lúc 13h ngày 23/03/2017