

BẢN TIN DỰ BÁO MỨC NƯỚC VÀ SÓNG BIỂN

(Lúc 13 giờ – 06Z ngày 25/03/2017)

Tỉnh/ TP	Huyện	MỨC NƯỚC DỰ BÁO TRONG 48 GIỜ (cm)								
		25/03		26/03				27/03		
		13h	19h	1h	7h	13h	19h	1h	7h	13h
Quảng Ninh	Đầm Hà	-109	-48	79	45	-95	-52	47	76	-61
	Cửa Ông	-87	-47	84	37	-77	-61	58	60	-42
TP. Hải Phòng	Hòn Dấu	-77	-56	86	26	-55	-72	67	42	-20
	Bạch Long Vĩ	-84	-43	81	18	-69	-61	63	38	-35
Thái Bình	Thái Thụy	-69	-58	86	21	-46	-75	69	33	-11
Nam Định	Hải Hậu	-53	-60	84	14	-33	-77	72	22	3
Ninh Bình	Kim Sơn	-47	-62	83	10	-29	-78	71	18	7
Thanh Hóa	Quảng Xương	-38	-60	81	12	-21	-78	71	16	14
Nghệ An	Diễn Châu	-31	-53	68	11	-11	-75	65	12	20
	Hòn Ngư	-30	-52	68	11	-10	-72	64	11	20
Hà Tĩnh	Thạch Hà	-29	-45	59	14	-9	-64	57	12	20
Quảng Bình	Quảng Trạch	-28	-25	34	17	-13	-41	36	12	13
	Quảng Ninh	-21	-14	21	13	-7	-27	27	7	14
Quảng Trị	Gio Linh	-16	2	10	10	-2	-11	18	3	14
	Cồn Cỏ	-18	3	11	7	-6	-12	18	1	10
Thừa Thiên Huế	Hương Trà	-9	14	-3	6	1	4	8	1	12
	Phú Lộc	-2	22	-16	1	3	16	-1	-2	10
TP. Đà Nẵng	Sơn Trà	5	28	-25	-2	4	23	-9	-7	9
	Hoàng Sa	2	44	-34	-15	-7	39	-24	-12	-13
Quảng Nam	Tam Kỳ	8	37	-33	-8	5	34	-17	-9	4
	Cù Lao Chàm	6	35	-30	-6	4	30	-16	-8	4
Quảng Ngãi	TP. Quảng Ngãi	7	44	-36	-13	1	40	-20	-10	-4
	Lý Sơn	6	43	-35	-11	-1	39	-21	-10	-5
Bình Định	Phú Mỹ	6	47	-34	-16	-4	43	-20	-13	-8
	Quy Nhơn	7	47	-33	-16	-3	41	-20	-16	-11
Phú Yên	Tp. Tuy Hòa	3	40	-38	-23	-5	39	-21	-21	-13
Khánh Hòa	TP. Nha Trang	10	47	-31	-19	4	41	-17	-20	-6
	Trường Sa	11	45	-25	-23	6	38	-11	-23	0
Ninh Thuận	TP. PR-Tháp Chàm	10	45	-33	-25	4	35	-18	-28	-2
Bình Thuận	TP. Phan Thiết	47	25	10	-72	56	0	41	-80	60
	Phú Quý	16	43	-23	-32	14	31	-5	-34	9
Bà Rịa Vũng Tàu	Vũng Tàu	110	-25	91	-152	122	-52	122	-151	117
	Côn Đảo	89	-15	83	-136	89	-36	108	-129	86
TPHCM	Cần Giờ	116	-29	101	-158	131	-56	136	-153	127
Tiền Giang	Gò Công Tây	120	-31	107	-160	135	-59	143	-155	135
Bến Tre	Ba Tri	120	-32	109	-160	133	-59	144	-152	133
Trà Vinh	Duyên Hải	118	-31	107	-163	124	-56	136	-154	120
Sóc Trăng	Tân Phú	108	-26	106	-153	107	-44	129	-138	104
Bạc Liêu	TP. Bạc Liêu	74	-3	89	-121	62	-9	99	-96	54
Cà Mau	Năm Căn	36	18	66	-80	19	17	69	-56	15
	Trần Văn Thời	13	3	35	-35	11	-8	52	-35	25
Kiên Giang	Rạch Giá	15	-16	42	-31	25	-42	66	-38	35
	Phú Quốc	0	-7	24	2	-1	-13	31	6	13

Vùng Biển	Độ cao sóng biển dự báo trong 48 giờ		
	Độ cao sóng lớn nhất (m)	Hướng thịnh hành	Ghi chú
Bắc vịnh Bắc Bộ	1.2 - 3.1	Đông Bắc	Cảnh báo
Nam vịnh Bắc Bộ	1.9 - 3.2	Đông Bắc	Cảnh báo
Quảng Trị đến Quảng Ngãi	1.2 - 2.7	Đông Bắc, Đông	Cảnh báo
Bình Định đến Ninh Thuận	1.7 - 2.2	Đông Bắc, Đông	Cảnh báo
Bình Thuận đến Cà Mau	2.4	Đông Bắc, Đông	Cảnh báo
Cà Mau đến Kiên Giang	0.8 - 1.7	Đông, Đông Nam	
Quần đảo Hoàng Sa	1.8 - 2.4	Đông Bắc, Đông	Cảnh báo
Quần đảo Trường Sa	1.3 - 1.8	Đông Bắc	
Bắc Biển Đông	1.7 - 3.5	Đông Bắc	Cảnh báo
Giữa Biển Đông	1.2 - 2.4	Đông Bắc	Cảnh báo
Nam Biển Đông	2	Đông Bắc	Cảnh báo

Nhận định: Cảnh báo hiện trạng và nguy cơ các khu vực có sóng lớn

Tin phát lúc: 13 giờ 00

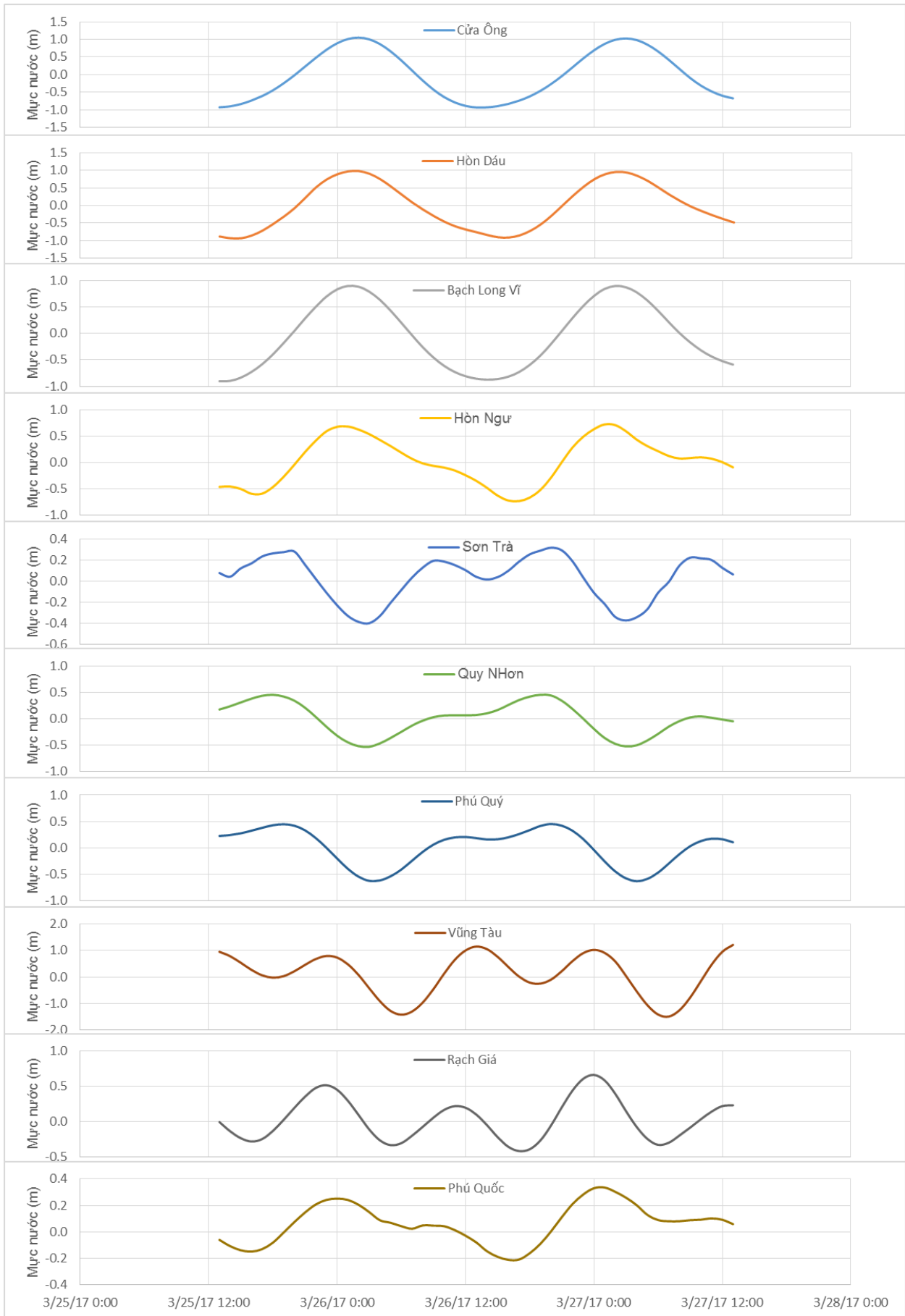
Thời điểm phát tin dự báo tiếp theo: 13 giờ 00 ngày 26/03/2017

Người xây dựng bản tin: Lê Đức Quyền

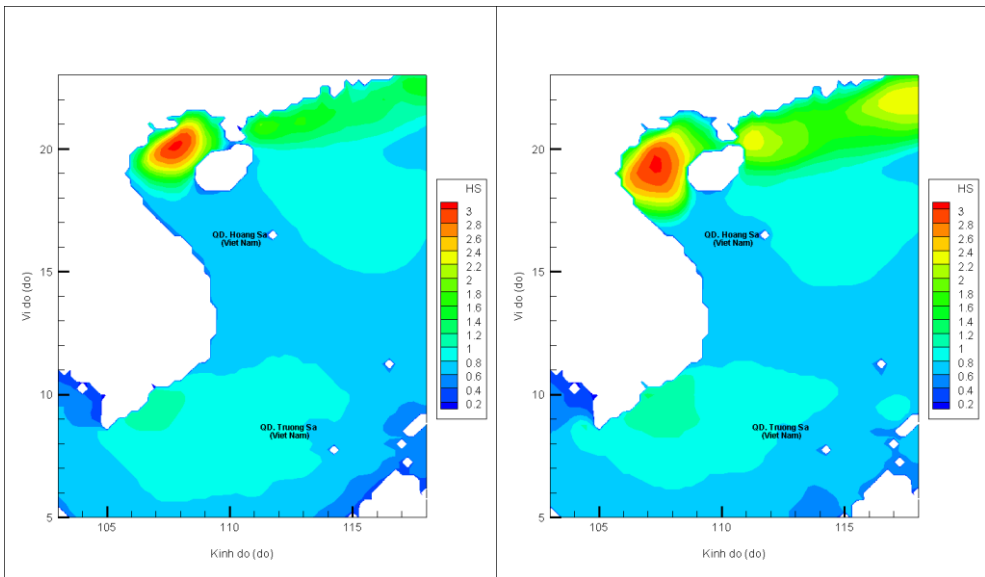
Người soát bản tin : Lê Quốc Huy

Biến trình mực nước tổng cộng tại 10 trạm Hải vãn

(Cửa Ông, Hòn Dấu, Bạch Long Vĩ, Hòn Ngự, Sơn Trà, Quy Nhơn, Phú Quý, Vũng Tàu, Rạch Giá, Phú Quốc)

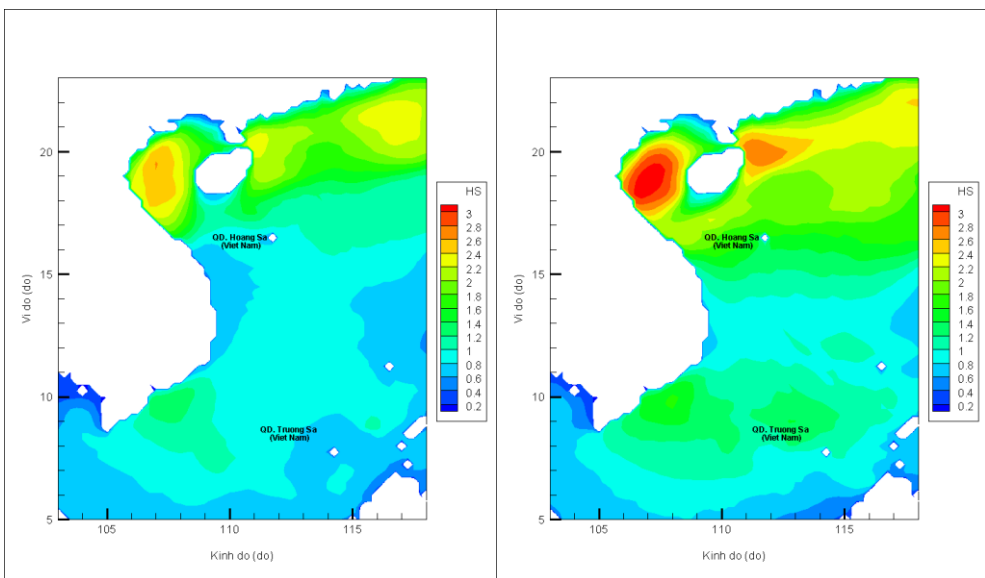


Trường sóng ven bờ và ngoài khơi biển Việt Nam



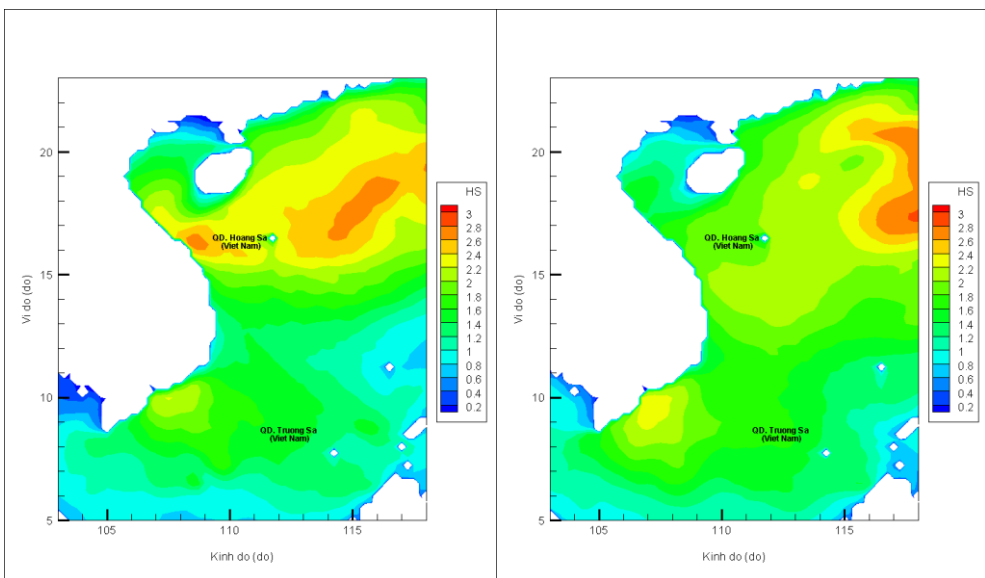
Lúc 13h ngày 25/03/2017

Lúc 19h ngày 25/03/2017



Lúc 01h ngày 26/03/2017

Lúc 13h ngày 26/03/2017



Lúc 01h ngày 27/03/2017

Lúc 13h ngày 27/03/2017