

BẢN TIN DỰ BÁO MỨC NƯỚC VÀ SÓNG BIỂN

(Lúc 13 giờ – 06Z ngày 31/03/2017)

Tỉnh/ TP	Huyện	MỨC NƯỚC DỰ BÁO TRONG 48 GIỜ (cm)								
		31/03		01/04				02/04		
		13h	19h	1h	7h	13h	19h	1h	7h	13h
Quảng Ninh	Đầm Hà	17	64	-84	-67	-1	99	-31	-91	-5
	Cửa Ông	30	62	-59	-67	2	89	-26	-85	-8
TP. Hải Phòng	Hòn Dấu	37	45	-49	-70	10	86	-24	-76	-12
	Bạch Long Vĩ	36	44	-68	-60	11	78	-43	-73	-2
Thái Bình	Thái Thụy	38	43	-45	-69	9	85	-24	-71	-14
Nam Định	Hải Hậu	50	36	-37	-72	15	74	-23	-65	-12
Ninh Bình	Kim Sơn	48	34	-34	-74	14	74	-21	-64	-15
Thanh Hóa	Quảng Xương	49	35	-30	-71	13	73	-19	-60	-16
Nghệ An	Diễn Châu	51	27	-22	-63	10	63	-15	-51	-15
	Hòn Ngư	51	25	-22	-61	12	60	-15	-50	-14
Hà Tĩnh	Thạch Hà	49	18	-13	-59	16	49	-8	-47	-12
Quảng Bình	Quảng Trạch	52	-4	9	-56	27	19	7	-43	4
	Quảng Ninh	49	-15	18	-49	30	5	12	-35	13
Quảng Trị	Gio Linh	49	-22	24	-40	33	-8	15	-27	21
	Cồn Cỏ	51	-23	21	-41	35	-9	11	-29	23
Thừa Thiên Huế	Hương Trà	43	-28	25	-28	34	-20	16	-17	26
	Phú Lộc	37	-34	24	-19	35	-29	15	-8	32
TP. Đà Nẵng	Sơn Trà	31	-40	26	-13	34	-37	15	-1	38
	Hoàng Sa	23	-46	12	3	36	-50	0	3	47
Quảng Nam	Tam Kỳ	27	-47	26	-5	35	-46	15	5	45
	Cù Lao Chàm	29	-44	25	-7	34	-44	13	2	41
Quảng Ngãi	TP. Quảng Ngãi	29	-53	24	-2	39	-55	12	6	53
	Lý Sơn	27	-50	22	-1	38	-53	10	5	50
Bình Định	Phú Mỹ	28	-55	22	0	40	-59	8	5	53
	Quy Nhơn	28	-55	23	2	41	-60	8	3	52
Phú Yên	Tp. Tuy Hòa	25	-62	15	-2	39	-61	4	1	51
Khánh Hòa	TP. Nha Trang	34	-53	21	3	46	-56	6	2	54
	Trường Sa	35	-55	19	6	45	-53	1	11	54
Ninh Thuận	TP. PR-Tháp Chàm	41	-61	23	-5	47	-61	5	-1	54
Bình Thuận	TP. Phan Thiết	63	-70	21	5	45	-43	-17	32	38
	Phú Quý	44	-61	21	2	47	-55	0	10	53
Bà Rịa Vũng Tàu	Vũng Tàu	8	0	-66	92	-23	43	-112	111	-20
	Côn Đảo	-2	17	-82	90	-18	48	-121	103	-15
TPHCM	Cần Giờ	2	9	-76	103	-32	56	-119	123	-28
Tiền Giang	Gò Công Tây	1	11	-78	107	-36	62	-122	129	-32
Bến Tre	Ba Tri	-2	16	-85	112	-39	68	-130	135	-33
Trà Vinh	Duyên Hải	-14	30	-100	121	-44	74	-145	138	-37
Sóc Trăng	Tân Phú	-33	57	-117	127	-54	90	-152	140	-44
Bạc Liêu	TP. Bạc Liêu	-56	89	-137	127	-58	103	-152	121	-35
Cà Mau	Năm Căn	-37	76	-113	84	-29	82	-118	72	-5
	Trần Văn Thời	10	26	-28	3	0	40	-53	25	0
Kiên Giang	Rạch Giá	15	2	15	-21	-8	27	-20	5	-12
	Phú Quốc	12	14	12	-25	-1	18	4	-9	-1

Vùng Biển	Độ cao sóng biển dự báo trong 48 giờ		
	Độ cao sóng lớn nhất (m)	Hướng thịnh hành	Ghi chú
Bắc vịnh Bắc Bộ	1.2 - 3.4	Đông Bắc	Cảnh báo
Nam vịnh Bắc Bộ	1.9 - 3.3	Đông Bắc	Cảnh báo
Quảng Trị đến Quảng Ngãi	1.5 - 3.0	Đông Bắc	Cảnh báo
Bình Định đến Ninh Thuận	1.6 - 3.0	Đông Bắc	Cảnh báo
Bình Thuận đến Cà Mau	1.9	Đông, Đông Bắc	
Cà Mau đến Kiên Giang	0.8 - 1.3	Đông, Đông Nam	
Quần đảo Hoàng Sa	2.5 - 3.2	Đông	Cảnh báo
Quần đảo Trường Sa	1.2 - 1.8	Đông, Đông Bắc	
Bắc Biển Đông	2.2 - 4.0	Đông Bắc, Đông	Cảnh báo
Giữa Biển Đông	1.2 - 3.0	Đông Bắc, Đông	Cảnh báo
Nam Biển Đông	1.8	Đông Bắc	

Nhận định: Cảnh báo hiện trạng và nguy cơ các khu vực có sóng lớn

Tin phát lúc: 13 giờ 00

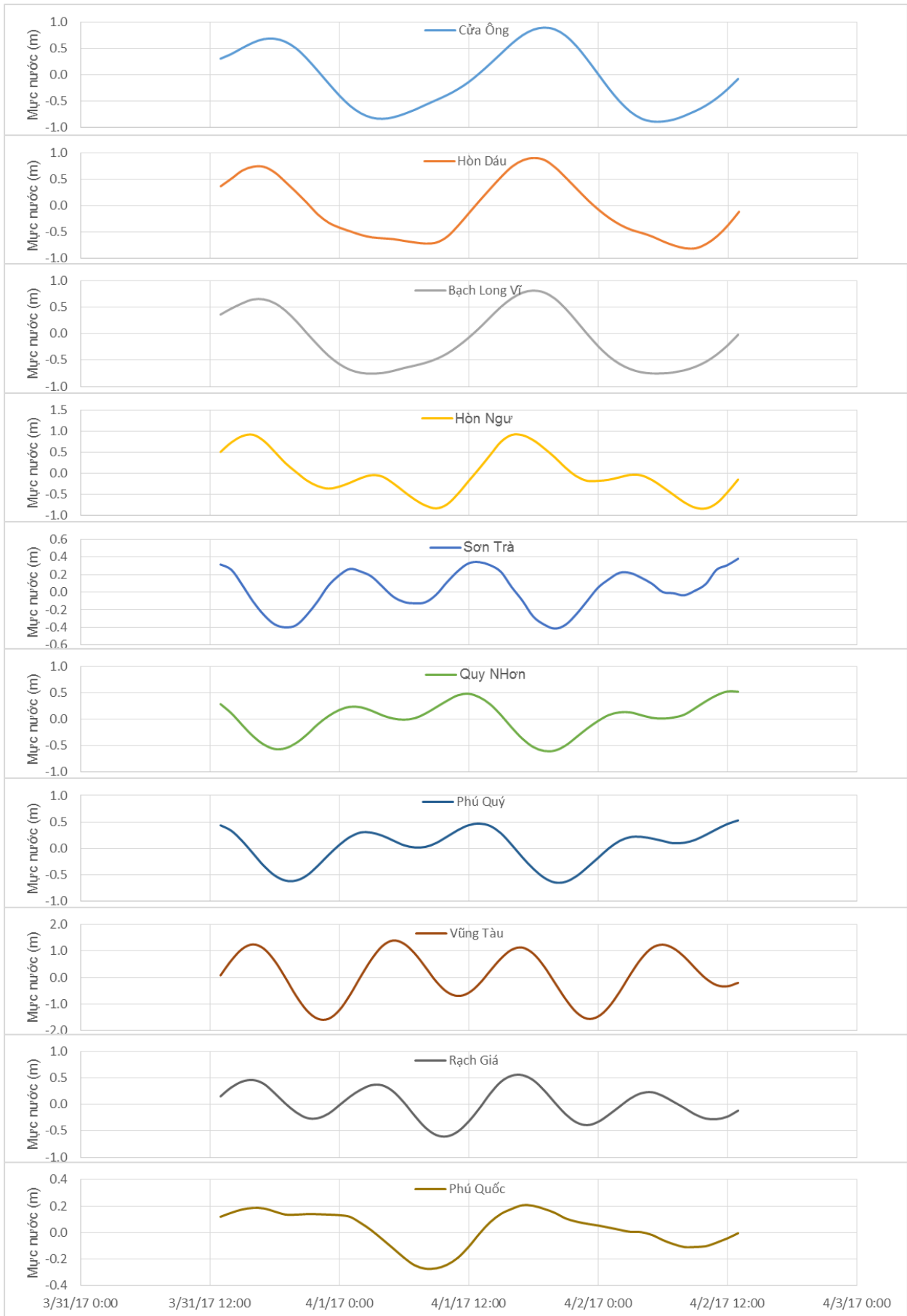
Thời điểm phát tin dự báo tiếp theo: 13 giờ 00 ngày 01/04/2017

Người xây dựng bản tin: Nguyễn Thị Lan

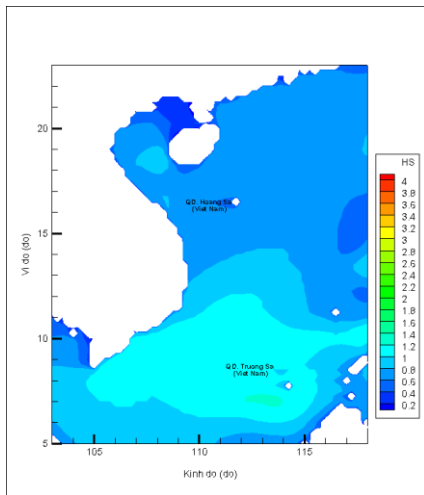
Người soát bản tin : Nguyễn Thị Thanh

Biến trình mực nước tổng cộng tại 10 trạm Hải vãn

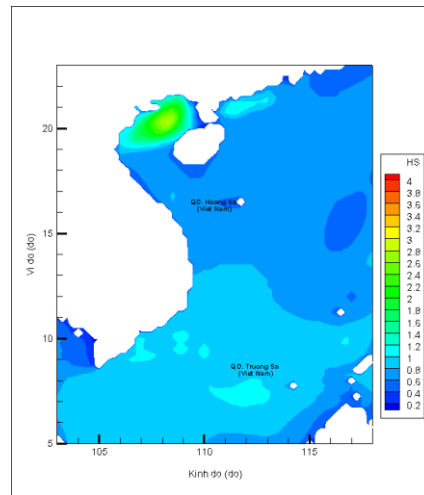
(Cửa Ông, Hòn Dấu, Bạch Long Vĩ, Hòn Ngự, Sơn Trà, Quy Nhơn, Phú Quý, Vũng Tàu, Rạch Giá, Phú Quốc)



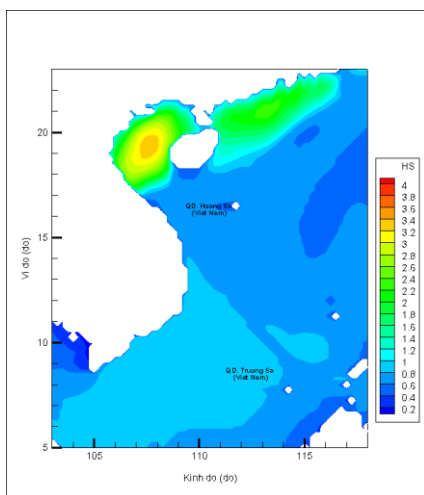
Trường sóng ven bờ và ngoài khơi biển Việt Nam



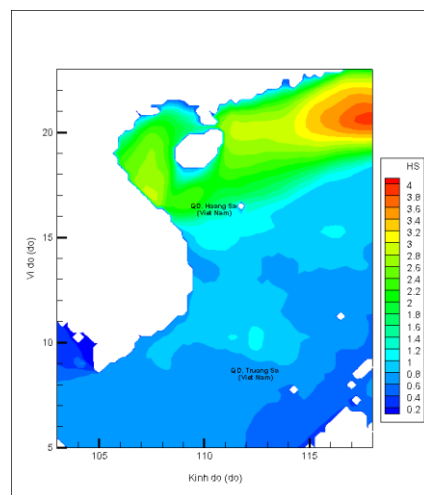
Lúc 13h ngày 31/03/2017



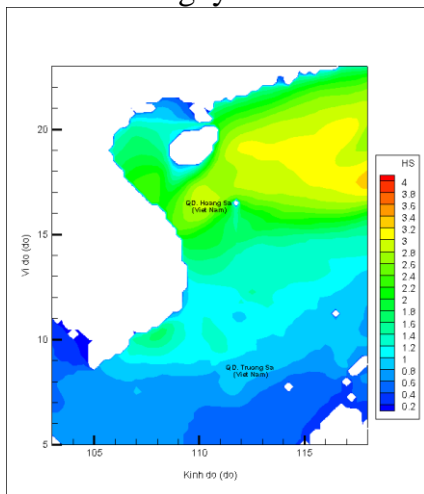
Lúc 19h ngày 31/03/2017



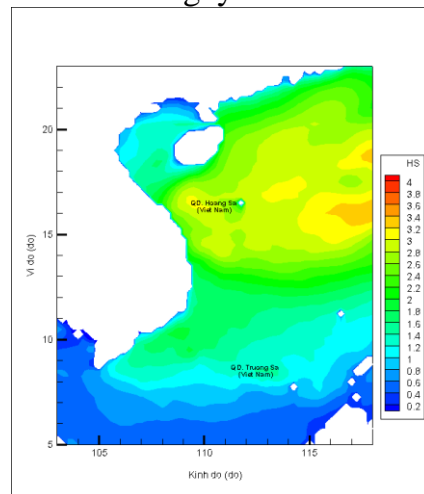
Lúc 01h ngày 01/04/2017



Lúc 13h ngày 01/04/2017



Lúc 01h ngày 02/04/2017



Lúc 13h ngày 02/04/2017