

BẢN TIN DỰ BÁO MỨC NƯỚC VÀ SÓNG BIỂN

(Lúc 13 giờ – 06Z ngày 02/04/2017)

Tỉnh/ TP	Huyện	MỨC NƯỚC DỰ BÁO TRONG 48 GIỜ (cm)								
		02/04		03/04				04/04		
		13h	19h	1h	7h	13h	19h	1h	7h	13h
Quảng Ninh	Đầm Hà	-9	105	27	-110	-30	104	83	-122	-63
	Cửa Ông	-5	109	17	-96	-36	113	67	-102	-75
TP. Hải Phòng	Hòn Dấu	-16	105	9	-79	-47	115	50	-81	-83
	Bạch Long Vĩ	-4	101	-4	-86	-30	110	39	-94	-63
Thái Bình	Thái Thụy	-17	104	5	-72	-49	116	43	-73	-83
Nam Định	Hải Hậu	-15	99	0	-61	-51	115	30	-58	-83
Ninh Bình	Kim Sơn	-19	98	-1	-56	-53	117	25	-51	-84
Thanh Hóa	Quảng Xương	-21	97	-2	-50	-54	113	23	-45	-84
Nghệ An	Diễn Châu	-20	91	-2	-44	-48	101	23	-35	-76
	Hòn Ngư	-16	87	-2	-43	-47	99	22	-35	-75
Hà Tĩnh	Thạch Hà	-9	74	1	-39	-43	88	20	-29	-73
Quảng Bình	Quảng Trạch	7	43	5	-29	-27	63	10	-16	-58
	Quảng Ninh	14	27	4	-21	-16	48	3	-7	-43
Quảng Trị	Gio Linh	21	13	2	-13	-2	34	-3	1	-25
	Cồn Cỏ	23	13	-2	-17	1	35	-6	-5	-23
Thừa Thiên Huế	Hương Trà	26	-3	0	-7	12	15	-10	3	-5
	Phú Lộc	30	-17	-2	0	23	-2	-15	6	11
TP. Đà Nẵng	Sơn Trà	36	-29	-3	3	32	-13	-19	10	24
	Hoàng Sa	46	-43	-18	1	51	-27	-34	0	46
Quảng Nam	Tam Kỳ	42	-39	-6	8	44	-23	-24	13	39
	Cù Lao Chàm	39	-36	-6	6	40	-20	-23	11	33
Quảng Ngãi	TP. Quảng Ngãi	50	-45	-10	8	51	-26	-30	11	46
	Lý Sơn	48	-45	-11	6	50	-27	-29	9	45
Bình Định	Phú Mỹ	54	-46	-12	7	56	-27	-30	8	50
	Quy Nhơn	53	-48	-11	7	58	-28	-31	6	51
Phú Yên	Tp. Tuy Hòa	50	-54	-21	3	54	-31	-38	1	47
Khánh Hòa	TP. Nha Trang	58	-44	-16	8	59	-25	-38	4	47
	Trường Sa	53	-39	-25	13	56	-20	-45	11	49
Ninh Thuận	TP. PR-Tháp Chàm	58	-45	-22	7	54	-26	-46	5	42
Bình Thuận	TP. Phan Thiết	45	-7	-60	50	33	21	-92	48	24
	Phú Quý	54	-36	-29	18	52	-15	-53	17	44
Bà Rịa Vũng Tàu	Vũng Tàu	-19	84	-148	110	-8	92	-148	67	15
	Côn Đảo	-13	82	-144	87	1	88	-138	43	25
TPHCM	Cần Giờ	-29	98	-156	115	-13	104	-151	72	13
Tiền Giang	Gò Công Tây	-34	106	-162	122	-18	112	-157	78	8
Bến Tre	Ba Tri	-36	111	-164	125	-21	116	-159	79	7
Trà Vinh	Duyên Hải	-36	115	-172	123	-20	113	-162	68	15
Sóc Trăng	Tân Phú	-39	123	-167	111	-15	114	-147	51	23
Bạc Liêu	TP. Bạc Liêu	-28	120	-146	74	3	104	-113	11	42
Cà Mau	Năm Căn	0	97	-102	29	23	85	-75	-22	46
	Trần Văn Thời	-1	67	-39	18	-9	66	-42	0	-8
Kiên Giang	Rạch Giá	-16	44	-10	18	-35	47	-22	5	-38
	Phú Quốc	-2	35	24	-5	-14	25	15	-10	-17

Vùng Biển	Độ cao sóng biển dự báo trong 48 giờ		
	Độ cao sóng lớn nhất (m)	Hướng thịnh hành	Ghi chú
Bắc vịnh Bắc Bộ	0,9 - 2,1	Đông, Đông Nam	Cảnh báo
Nam vịnh Bắc Bộ	1,1 - 2,4	Đông Bắc, Đông	Cảnh báo
Quảng Trị đến Quảng Ngãi	1,8 - 3,4	Đông Bắc, Đông	Cảnh báo
Bình Định đến Ninh Thuận	2,5 - 3,5	Đông Bắc, Đông	Cảnh báo
Bình Thuận đến Cà Mau	3	Đông, Đông Bắc	Cảnh báo
Cà Mau đến Kiên Giang	0,8 - 2,2	Đông, Đông Nam	Cảnh báo
Quần đảo Hoàng Sa	2,7 - 3,5	Đông, Đông Bắc	Cảnh báo
Quần đảo Trường Sa	1,8 - 2,8	Bắc, Đông Bắc	Cảnh báo
Bắc Biển Đông	2,3 - 4,1	Đông Bắc, Đông	Cảnh báo
Giữa Biển Đông	2,3 - 3,7	Bắc, Đông Bắc	Cảnh báo
Nam Biển Đông	2,7	Bắc, Đông Bắc	Cảnh báo

Nhận định: Cảnh báo hiện trạng và nguy cơ các khu vực có sóng lớn

Tin phát lúc: 13 giờ 00

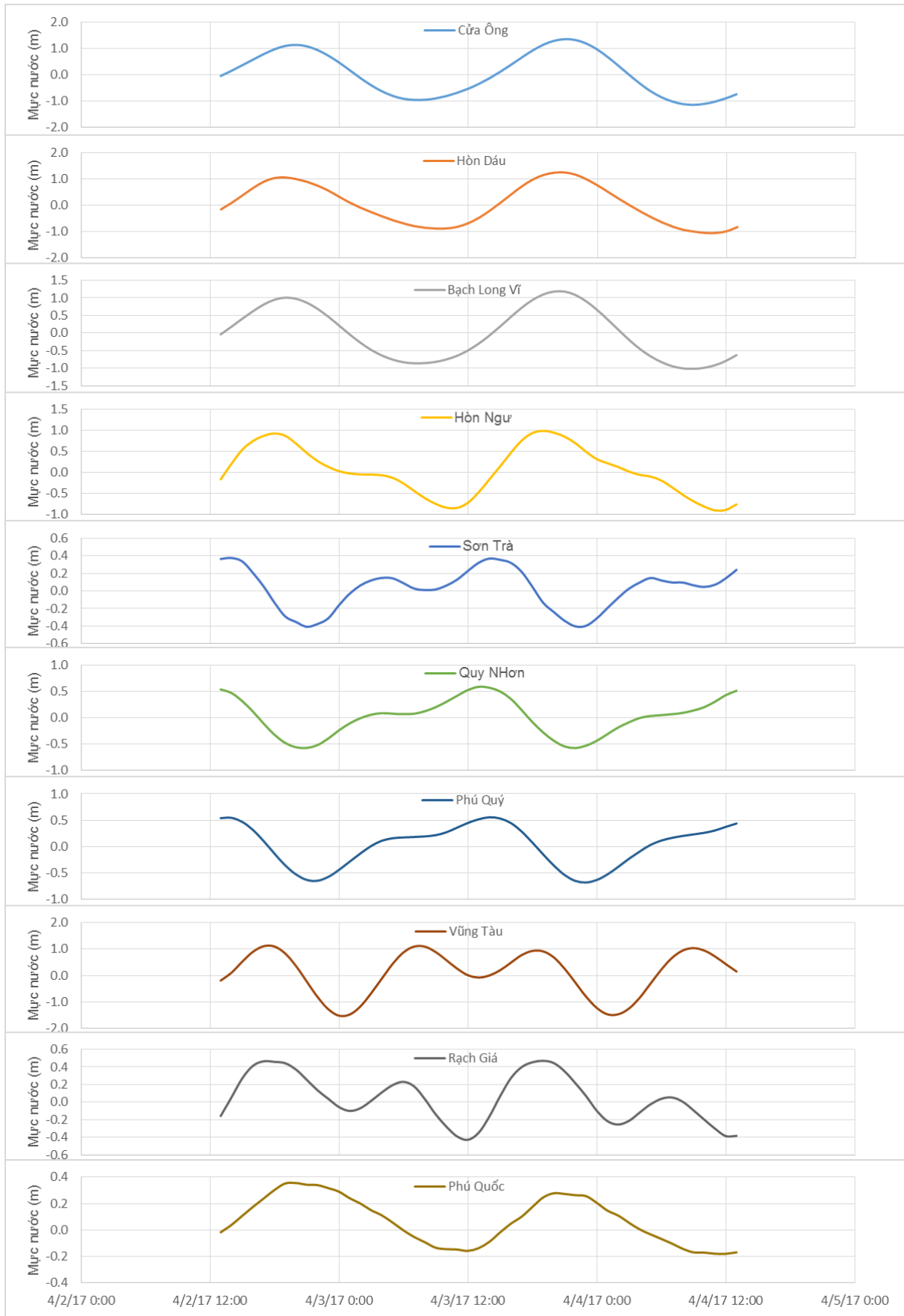
Thời điểm phát tin dự báo tiếp theo: 13 giờ 00 ngày 03/04/2017

Người xây dựng bản tin: Phạm Văn Tiên

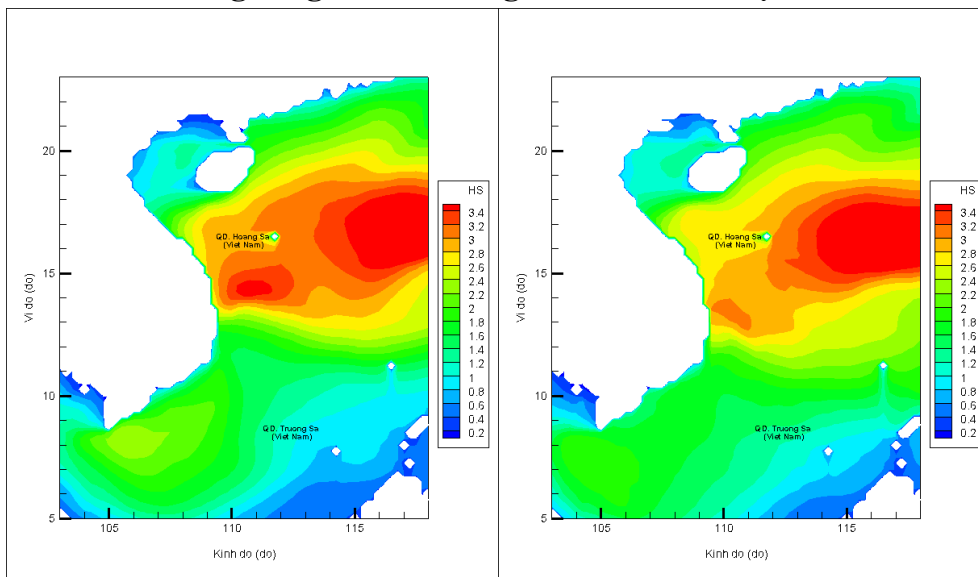
Người soát bản tin : Nguyễn Thị Thanh

Biến trình mực nước tổng cộng tại 10 trạm Hải vãn

(Cửa Ông, Hòn Dấu, Bạch Long Vĩ, Hòn Ngư, Sơn Trà, Quy Nhơn, Phú Quý, Vũng Tàu, Rạch Giá, Phú Quốc)

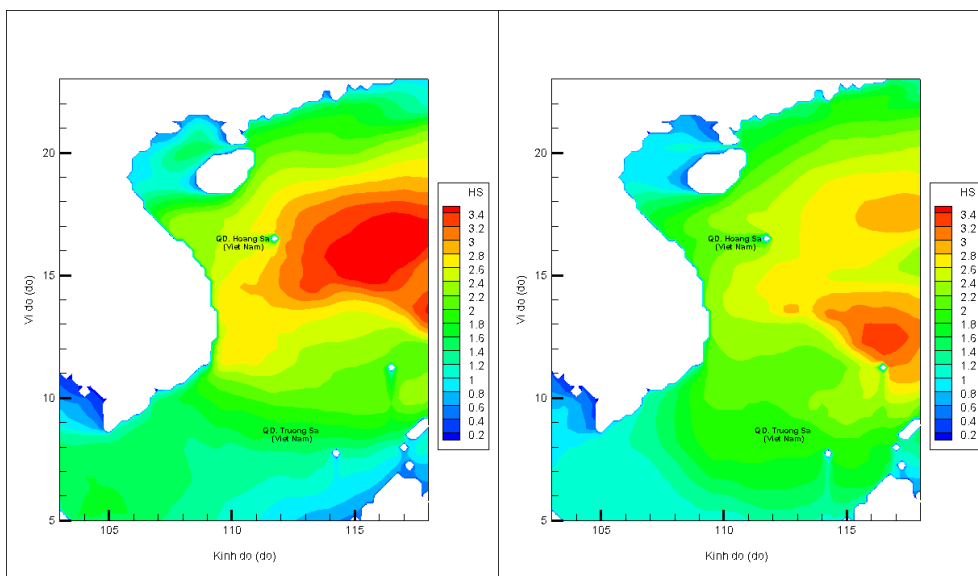


Trường sóng ven bờ và ngoài khơi biển Việt Nam



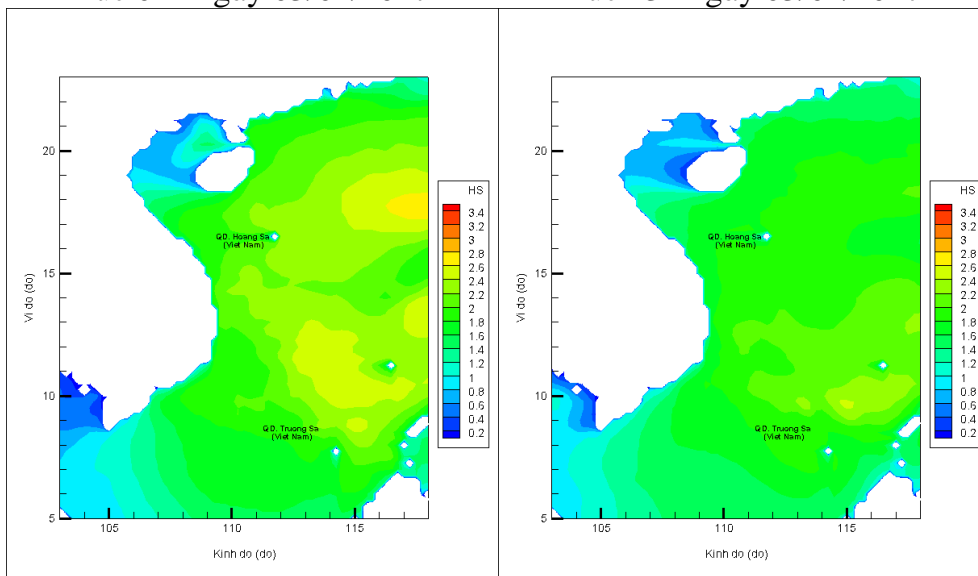
Lúc 13h ngày 02/04/2017

Lúc 19h ngày 02/04/2017



Lúc 01h ngày 03/04/2017

Lúc 13h ngày 03/04/2017



Lúc 01h ngày 04/04/2017

Lúc 13h ngày 04/04/2017