

BẢN TIN DỰ BÁO MỨC NƯỚC VÀ SÓNG BIỂN

(Lúc 13 giờ – 06Z ngày 08/04/2017)

Tỉnh/ TP	Huyện	MỨC NƯỚC DỰ BÁO TRONG 48 GIỜ (cm)								
		08/04		09/04				10/04		
		13h	19h	1h	7h	13h	19h	1h	7h	13h
Quảng Ninh	Đầm Hà	-84	-33	82	70	-56	-27	30	84	-18
	Cửa Ông	-71	-37	89	60	-33	-41	44	66	5
TP. Hải Phòng	Hòn Dấu	-55	-45	96	39	-13	-54	59	41	28
	Bạch Long Vĩ	-61	-32	91	40	-29	-41	53	50	10
Thái Bình	Thái Thụy	-46	-49	97	31	-3	-58	63	32	37
Nam Định	Hải Hậu	-33	-53	97	22	9	-65	68	20	48
Ninh Bình	Kim Sơn	-27	-54	96	18	16	-65	69	15	54
Thanh Hóa	Quảng Xương	-23	-56	94	15	21	-69	69	10	57
Nghệ An	Diễn Châu	-18	-50	83	11	25	-67	64	5	58
	Hòn Ngư	-18	-51	80	12	25	-66	62	6	57
Hà Tĩnh	Thạch Hà	-20	-46	67	16	21	-58	53	8	53
Quảng Bình	Quảng Trạch	-26	-26	38	21	8	-38	34	11	38
	Quảng Ninh	-22	-15	24	19	8	-28	26	8	34
Quảng Trị	Gio Linh	-17	-3	13	16	9	-16	20	6	31
	Cồn Cỏ	-20	-1	14	14	7	-15	20	6	30
Thừa Thiên Huế	Hương Trà	-13	8	0	12	9	-3	10	7	26
	Phú Lộc	-7	15	-12	8	7	6	1	6	20
TP. Đà Nẵng	Sơn Trà	-1	21	-20	4	6	12	-6	6	15
	Hoàng Sa	-5	41	-28	3	-7	34	-13	9	-7
Quảng Nam	Tam Kỳ	2	31	-28	2	3	22	-12	4	8
	Cù Lao Chàm	0	28	-25	3	4	19	-10	5	9
Quảng Ngãi	TP. Quảng Ngãi	-2	37	-31	1	-3	27	-15	3	1
	Lý Sơn	-1	38	-30	2	-2	28	-13	5	0
Bình Định	Phú Mỹ	-4	41	-31	1	-7	30	-15	3	-4
	Quy Nhơn	-5	42	-30	2	-6	32	-15	3	-6
Phú Yên	Tp. Tuy Hòa	-8	36	-34	-3	-9	28	-16	0	-8
Khánh Hòa	TP. Nha Trang	0	41	-28	0	0	29	-12	-1	-2
	Trường Sa	8	37	-18	-12	5	22	-2	-9	3
Ninh Thuận	TP. PR-Tháp Chàm	3	39	-29	-9	1	21	-12	-11	1
Bình Thuận	TP. Phan Thiết	50	5	22	-63	59	-26	46	-71	59
	Phú Quý	14	33	-17	-18	13	15	2	-19	12
Bà Rịa Vũng Tàu	Vũng Tàu	132	-62	107	-146	132	-82	113	-129	110
	Côn Đảo	108	-46	90	-126	105	-61	96	-107	89
TPHCM	Cần Giờ	138	-69	116	-151	143	-89	121	-135	116
Tiền Giang	Gò Công Tây	142	-72	121	-154	148	-93	127	-139	121
Bến Tre	Ba Tri	142	-73	123	-155	146	-92	127	-138	120
Trà Vinh	Duyên Hải	142	-71	122	-156	140	-87	124	-134	115
Sóc Trăng	Tân Phú	135	-63	118	-146	124	-72	114	-117	98
Bạc Liêu	TP. Bạc Liêu	97	-30	89	-109	76	-27	74	-72	47
Cà Mau	Năm Căn	57	0	56	-70	35	2	42	-38	18
	Trần Văn Thời	33	-5	33	-37	23	-13	43	-31	32
Kiên Giang	Rạch Giá	27	-10	30	-18	21	-23	48	-30	35
	Phú Quốc	9	-1	14	2	-1	-3	19	0	11

Vùng Biển	Độ cao sóng biển dự báo trong 48 giờ		
	Độ cao sóng lớn nhất (m)	Hướng thịnh hành	Ghi chú
Bắc vịnh Bắc Bộ	1.0 - 2.4	Đông Nam, Nam, Bắc	Cảnh báo
Nam vịnh Bắc Bộ	1.1 - 2.3	Đông Nam	Cảnh báo
Quảng Trị đến Quảng Ngãi	1.1 - 1.5	Đông Nam	
Bình Định đến Ninh Thuận	1.1 - 1.2	Đông	
Bình Thuận đến Cà Mau	1.4	Đông	
Cà Mau đến Kiên Giang	0.8 - 1.3	Đông, Đông Nam	
Quần đảo Hoàng Sa	1.1 - 1.3	Đông, Nam, Đông Nam	
Quần đảo Trường Sa	1.1 - 1.5	Đông	
Bắc Biển Đông	1.1 - 1.8	Đông, Bắc, Đông Nam	
Giữa Biển Đông	1.1 - 1.3	Đông	
Nam Biển Đông	1.6	Đông Bắc, Đông	

Nhận định: Cảnh báo hiện trạng và nguy cơ các khu vực có sóng lớn

Tin phát lúc: 13 giờ 00

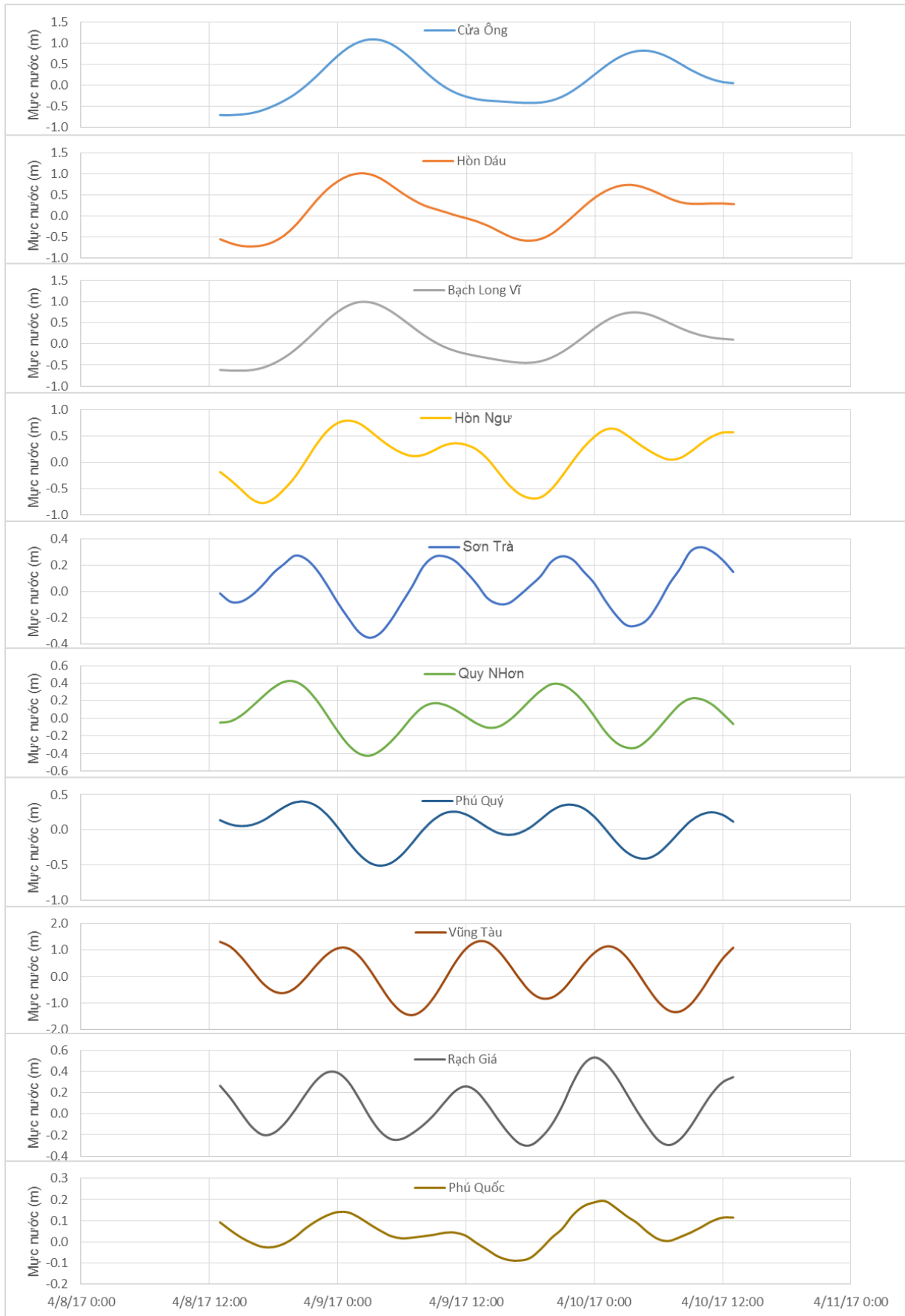
Thời điểm phát tin dự báo tiếp theo: 13 giờ 00 ngày 09/04/2017

Người xây dựng bản tin: Nguyễn Thị Phương

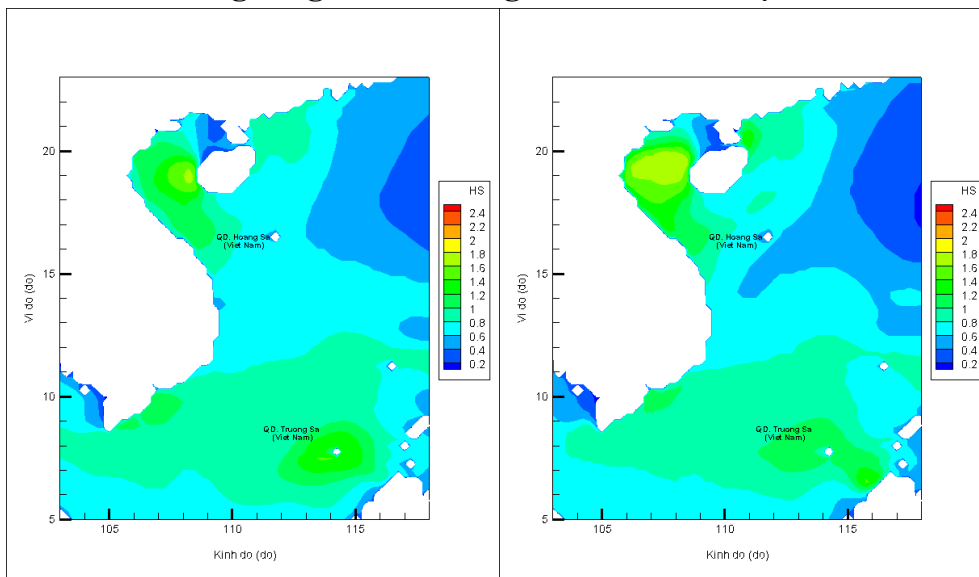
Người soát bản tin : Lê Quốc Huy

Biến trình mực nước tổng cộng tại 10 trạm Hải vãn

(Cửa Ông, Hòn Dấu, Bạch Long Vĩ, Hòn Ngư, Sơn Trà, Quy Nhơn, Phú Quý, Vũng Tàu, Rạch Giá, Phú Quốc)

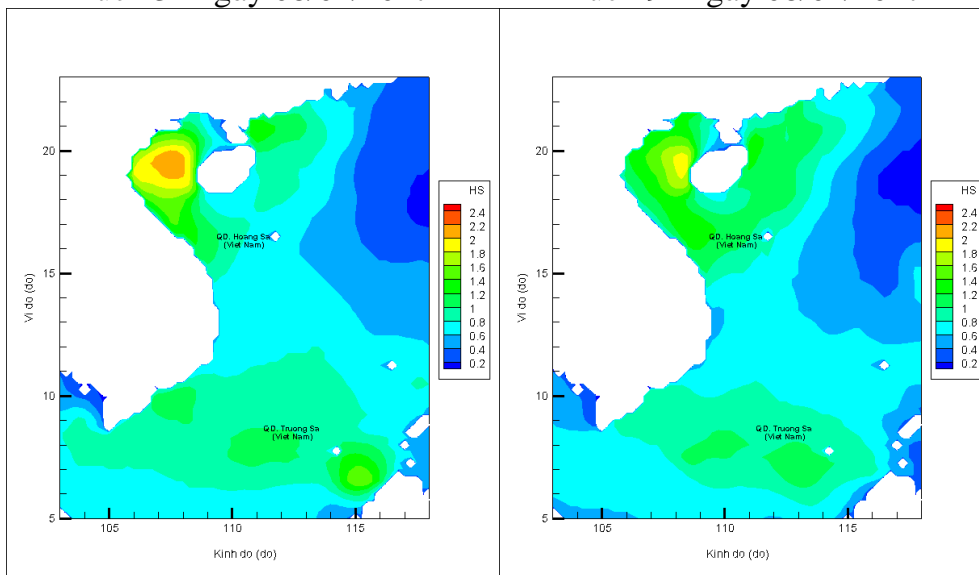


Trường sóng ven bờ và ngoài khơi biển Việt Nam



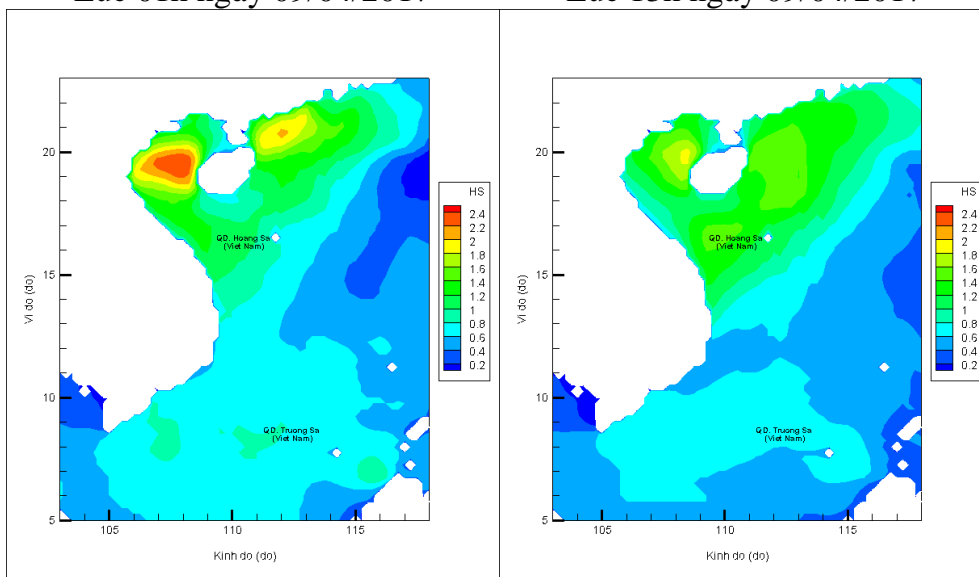
Lúc 13h ngày 08/04/2017

Lúc 19h ngày 08/04/2017



Lúc 01h ngày 09/04/2017

Lúc 13h ngày 09/04/2017



Lúc 01h ngày 10/04/2017

Lúc 13h ngày 10/04/2017