

BẢN TIN DỰ BÁO MỨC NƯỚC VÀ SÓNG BIỂN

(Lúc 13 giờ – 06Z ngày 14/04/2017)

Tỉnh/ TP	Huyện	MỨC NƯỚC DỰ BÁO TRONG 48 GIỜ (cm)								
		13/04		14/04				15/04		
		13h	19h	1h	7h	13h	19h	1h	7h	13h
Quảng Ninh	Đầm Hà	8	89	-36	-53	5	105	-11	-81	-3
	Cửa Ông	18	82	-28	-55	10	99	-9	-77	-2
TP. Hải Phòng	Hòn Dấu	23	68	-21	-55	14	89	-4	-69	-3
	Bạch Long Vĩ	27	63	-29	-51	20	84	-16	-67	8
Thái Bình	Thái Thụy	25	64	-19	-53	15	85	-4	-65	-2
Nam Định	Hải Hậu	34	53	-10	-53	19	75	-4	-59	1
Ninh Bình	Kim Sơn	33	52	-8	-53	18	74	-4	-56	1
Thanh Hóa	Quảng Xương	33	50	-6	-51	19	71	-3	-54	1
Nghệ An	Diễn Châu	34	46	-1	-50	21	61	2	-54	4
	Hòn Ngư	37	41	0	-49	22	58	3	-53	5
Hà Tĩnh	Thạch Hà	39	30	5	-48	23	47	9	-49	6
Quảng Bình	Quảng Trạch	39	6	16	-44	28	23	14	-41	12
	Quảng Ninh	38	-5	19	-37	31	10	16	-33	17
Quảng Trị	Gio Linh	38	-12	20	-29	34	0	16	-24	24
	Cồn Cỏ	39	-13	18	-29	36	-1	13	-24	26
Thừa Thiên Huế	Hương Trà	34	-19	19	-19	35	-12	14	-15	29
	Phú Lộc	30	-26	18	-12	34	-23	11	-10	32
TP. Đà Nẵng	Sơn Trà	29	-30	16	-6	33	-32	10	-4	32
	Hoàng Sa	21	-36	2	11	32	-39	-3	12	38
Quảng Nam	Tam Kỳ	27	-35	15	4	34	-39	9	6	35
	Cù Lao Chàm	26	-33	14	2	33	-36	9	3	34
Quảng Ngãi	TP. Quảng Ngãi	27	-40	14	8	37	-43	6	11	40
	Lý Sơn	25	-38	11	9	34	-41	4	11	38
Bình Định	Phú Mỹ	25	-42	12	9	34	-45	5	13	41
	Quy Nhơn	25	-44	13	10	36	-46	6	11	41
Phú Yên	Tp. Tuy Hòa	22	-50	5	5	32	-48	0	10	37
Khánh Hòa	TP. Nha Trang	31	-44	9	9	41	-45	2	11	43
	Trường Sa	31	-43	5	14	41	-43	-3	17	46
Ninh Thuận	TP. PR-Tháp Chàm	37	-51	10	3	43	-52	-1	7	45
Bình Thuận	TP. Phan Thiết	56	-60	16	10	58	-50	-5	20	50
	Phú Quý	38	-51	10	10	46	-50	-2	15	47
Bà Rịa Vũng Tàu	Vũng Tàu	29	-14	-36	62	30	6	-67	73	20
	Côn Đảo	27	-8	-53	61	27	14	-78	67	23
TPHCM	Cần Giờ	30	-3	-40	69	28	17	-70	79	18
Tiền Giang	Gò Công Tây	31	-1	-41	73	27	22	-73	83	15
Bến Tre	Ba Tri	27	2	-48	77	24	27	-80	88	10
Trà Vinh	Duyên Hải	18	6	-62	82	17	31	-91	90	9
Sóc Trăng	Tân Phú	7	23	-75	87	10	46	-97	88	7
Bạc Liêu	TP. Bạc Liêu	-7	48	-93	87	4	65	-105	78	8
Cà Mau	Năm Căn	4	48	-80	61	14	61	-86	46	22
	Trần Văn Thời	25	18	-23	11	19	34	-27	10	19
Kiên Giang	Rạch Giá	33	-1	21	-20	20	23	15	-9	10
	Phú Quốc	16	16	17	-12	9	21	21	-9	6

Vùng Biển	Độ cao sóng biển dự báo trong 48 giờ		
	Độ cao sóng lớn nhất (m)	Hướng thịnh hành	Ghi chú
Bắc vịnh Bắc Bộ	0.9 - 1.4	Đông, Đông Nam, Đông Bắc	
Nam vịnh Bắc Bộ	1.0 - 1.6	Đông Bắc, Đông, Đông Nam	
Quảng Trị đến Quảng Ngãi	1.1 - 1.6	Đông, Đông Bắc	
Bình Định đến Ninh Thuận	1.1 - 1.1	Đông	
Bình Thuận đến Cà Mau	1.8	Đông, Đông Bắc	
Cà Mau đến Kiên Giang	0.9 - 1.3	Đông Nam, Đông	
Quần đảo Hoàng Sa	1.0 - 1.2	Đông Bắc	
Quần đảo Trường Sa	1.1 - 1.4	Đông Bắc	
Bắc Biển Đông	1.0 - 2.3	Đông Bắc	Cảnh báo
Giữa Biển Đông	1.0 - 1.9	Đông Bắc	
Nam Biển Đông	1.6	Đông Bắc	

Nhận định: Cảnh báo hiện trạng và nguy cơ các khu vực có sóng lớn

Tin phát lúc: 13 giờ 00

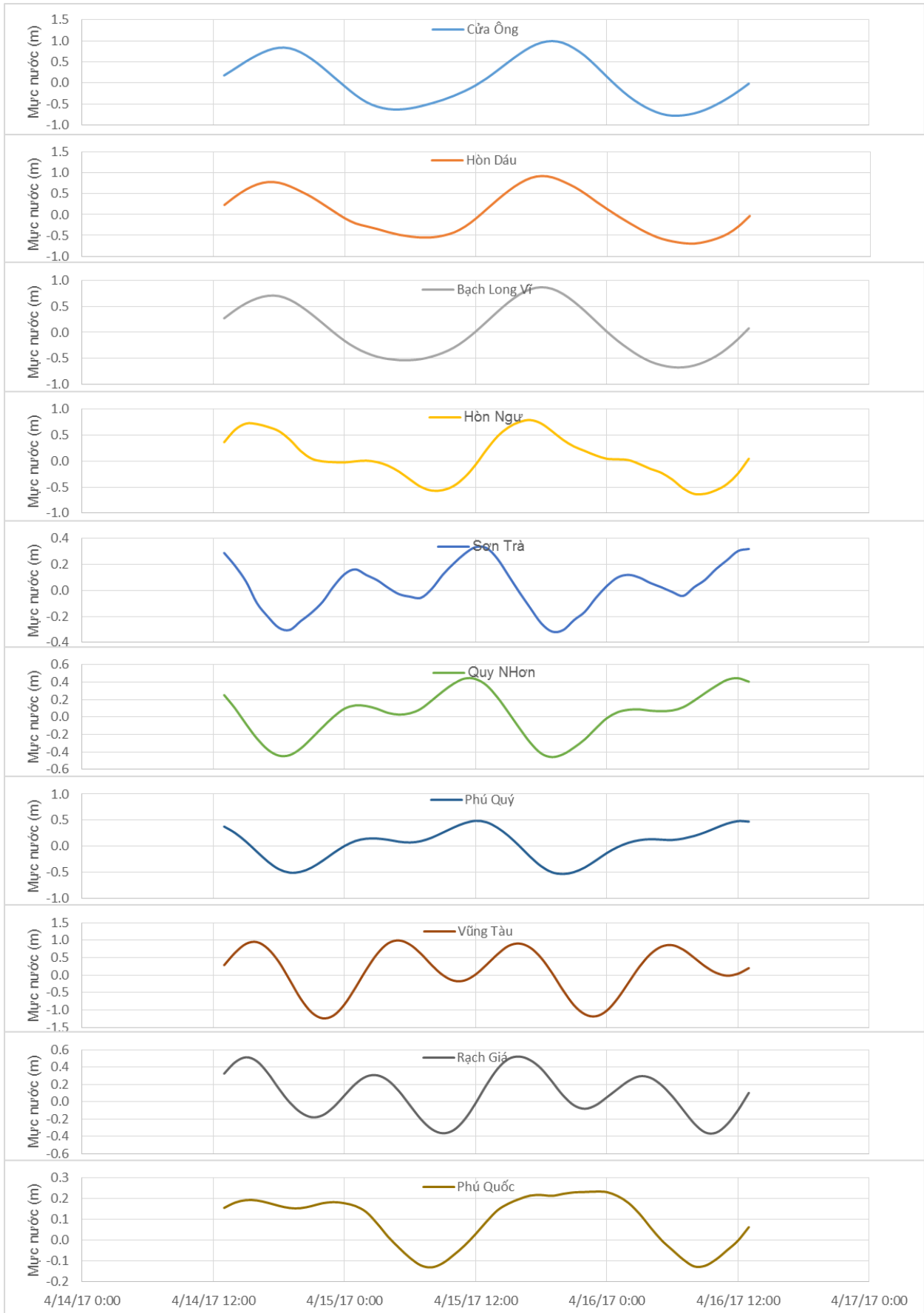
Thời điểm phát tin dự báo tiếp theo: 13 giờ 00 ngày 15/04/2017

Người xây dựng bản tin: Dương Ngọc Tiến

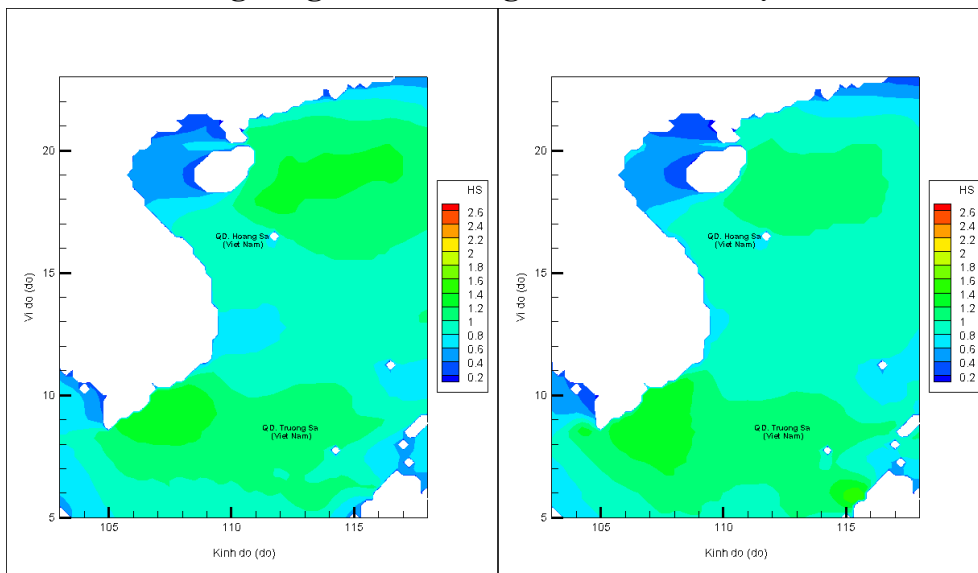
Người soát bản tin : Lê Quốc Huy

Biên trình mực nước tổng cộng tại 10 trạm Hải văn

(Cửa Ông, Hòn Dấu, Bạch Long Vĩ, Hòn Ngư, Sơn Trà, Quy Nhơn, Phú Quý, Vũng Tàu, Rạch Giá, Phú Quốc)

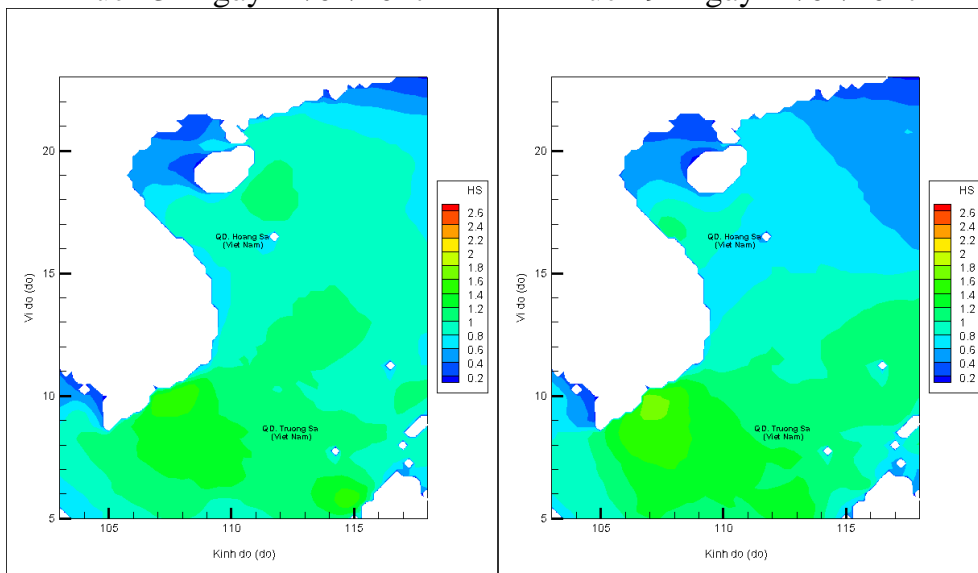


Trường sóng ven bờ và ngoài khơi biển Việt Nam



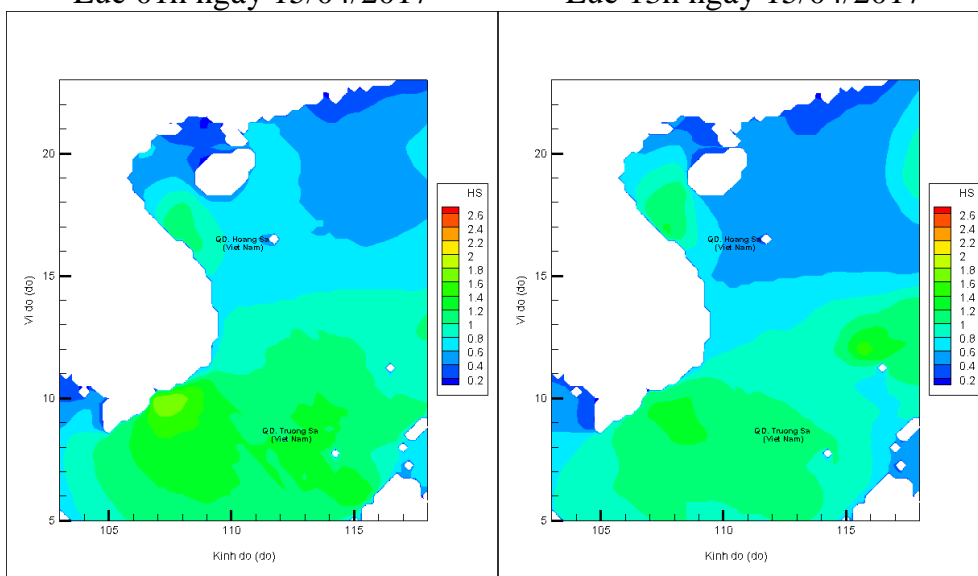
Lúc 13h ngày 14/04/2017

Lúc 19h ngày 14/04/2017



Lúc 01h ngày 15/04/2017

Lúc 13h ngày 15/04/2017



Lúc 01h ngày 16/04/2017

Lúc 13h ngày 16/04/2017