

BẢN TIN DỰ BÁO MỨC NƯỚC VÀ SÓNG BIỂN

(Lúc 13 giờ – 06Z ngày 27/04/2017)

Tỉnh/ TP	Huyện	Mức nước tổng cộng dự báo trong 48 giờ (cm)								
		27/04		28/04				29/04		
		13h	19h	1h	7h	13h	19h	1h	7h	13h
Quảng Ninh	Đầm Hà	206	246	81	164	218	297	94	130	225
	Cửa Ông	230	225	109	145	238	273	116	117	238
TP. Hải Phòng	Hòn Dấu	244	201	136	128	255	251	139	106	247
	Bạch Long Vĩ	235	201	121	148	246	247	119	128	248
Thái Bình	Thái Thụy	250	193	145	123	259	243	146	105	249
Nam Định	Hải Hậu	265	176	165	117	271	224	161	103	258
Ninh Bình	Kim Sơn	269	174	170	115	271	221	163	103	258
Thanh Hóa	Quảng Xương	271	171	177	113	272	216	169	104	258
Nghệ An	Diễn Châu	271	170	184	114	269	212	180	110	258
	Hòn Ngư	272	168	185	115	269	207	181	109	256
Hà Tĩnh	Thạch Hà	268	164	192	118	265	198	188	111	253
Quảng Bình	Quảng Trạch	249	159	203	128	256	183	205	121	252
	Quảng Ninh	241	155	209	138	249	171	211	134	248
Quảng Trị	Gio Linh	234	155	212	149	242	161	213	147	246
	Cồn Cỏ	234	152	210	150	244	159	210	147	249
Thừa Thiên Huế	Hương Trà	219	156	212	164	233	155	213	164	241
	Phú Lộc	208	154	211	177	225	149	213	180	236
TP. Đà Nẵng	Sơn Trà	201	154	211	188	217	145	214	193	230
	Hoàng Sa	181	160	195	215	200	141	195	218	218
Quảng Nam	Tam Kỳ	192	155	209	199	208	139	214	204	226
	Cù Lao Chàm	194	156	209	196	209	141	213	200	226
Quảng Ngãi	TP. Quảng Ngãi	185	152	207	204	204	132	210	209	227
	Lý Sơn	185	155	204	206	203	135	207	211	224
Bình Định	Phú Mỹ	182	153	205	210	203	131	207	212	222
	Quy Nhơn	181	150	203	208	200	128	205	212	221
Phú Yên	Tp. Tuy Hòa	180	147	200	206	199	125	198	208	217
Khánh Hòa	TP. Nha Trang	192	147	206	208	210	127	202	210	224
	Trường Sa	195	142	208	205	213	121	202	210	228
Ninh Thuận	TP. PR-Tháp Chàm	201	136	210	197	215	114	205	200	231
Bình Thuận	TP. Phan Thiết	260	76	258	157	268	69	232	182	261
	Phú Quý	209	128	219	195	224	109	209	203	235
Bà Rịa Vũng Tàu	Vũng Tàu	289	63	247	177	263	95	173	238	228
	Côn Đảo	271	85	214	197	252	117	149	243	229
TPHCM	Cần Giờ	291	65	245	176	264	101	167	241	223
Tiền Giang	Gò Công Tây	295	61	248	174	267	100	168	240	223
Bến Tre	Ba Tri	292	62	242	180	264	102	162	243	220
Trà Vinh	Duyên Hải	284	70	227	194	255	113	147	256	216
Sóc Trăng	Tân Phú	267	97	199	210	236	144	123	266	202
Bạc Liêu	TP. Bạc Liêu	224	154	142	248	199	197	77	287	180
Cà Mau	Năm Căn	212	180	123	244	199	209	80	260	197
	Trần Văn Thời	239	162	180	177	226	179	165	182	219
Kiên Giang	Rạch Giá	248	158	212	147	227	175	206	152	207
	Phú Quốc	212	193	187	165	198	198	193	162	192

Vùng Biển	Độ cao sóng biển dự báo trong 48 giờ		
	Độ cao sóng lớn nhất (m)	Hướng thịnh hành	Ghi chú
Bắc vịnh Bắc Bộ	0.9 - 2.1	Đông Bắc, Đông	Cảnh báo
Nam vịnh Bắc Bộ	1.4 - 2.2	Đông Bắc, Đông Nam	Cảnh báo
Quảng Trị đến Quảng Ngãi	1.1 - 2.1	Đông Bắc, Đông Nam	Cảnh báo
Bình Định đến Ninh Thuận	1.1 - 1.7	Đông, Đông Nam, Bắc	
Bình Thuận đến Cà Mau	1.2	Đông	
Cà Mau đến Kiên Giang	0.9 - 1.2	Bắc, Đông	
Quần đảo Hoàng Sa	1.6 - 1.9	Đông Bắc, Đông Nam	
Quần đảo Trường Sa	1.1 - 1.1	Đông Bắc, Đông	
Bắc Biển Đông	1.1 - 3.1	Đông Bắc, Bắc	Cảnh báo
Giữa Biển Đông	1.0 - 1.6	Bắc, Đông Bắc	
Nam Biển Đông	1.2	Đông Bắc, Đông	

Nhận định: Cảnh báo hiện trạng và nguy cơ các khu vực có sóng lớn

Tin phát lúc: 13 giờ 00

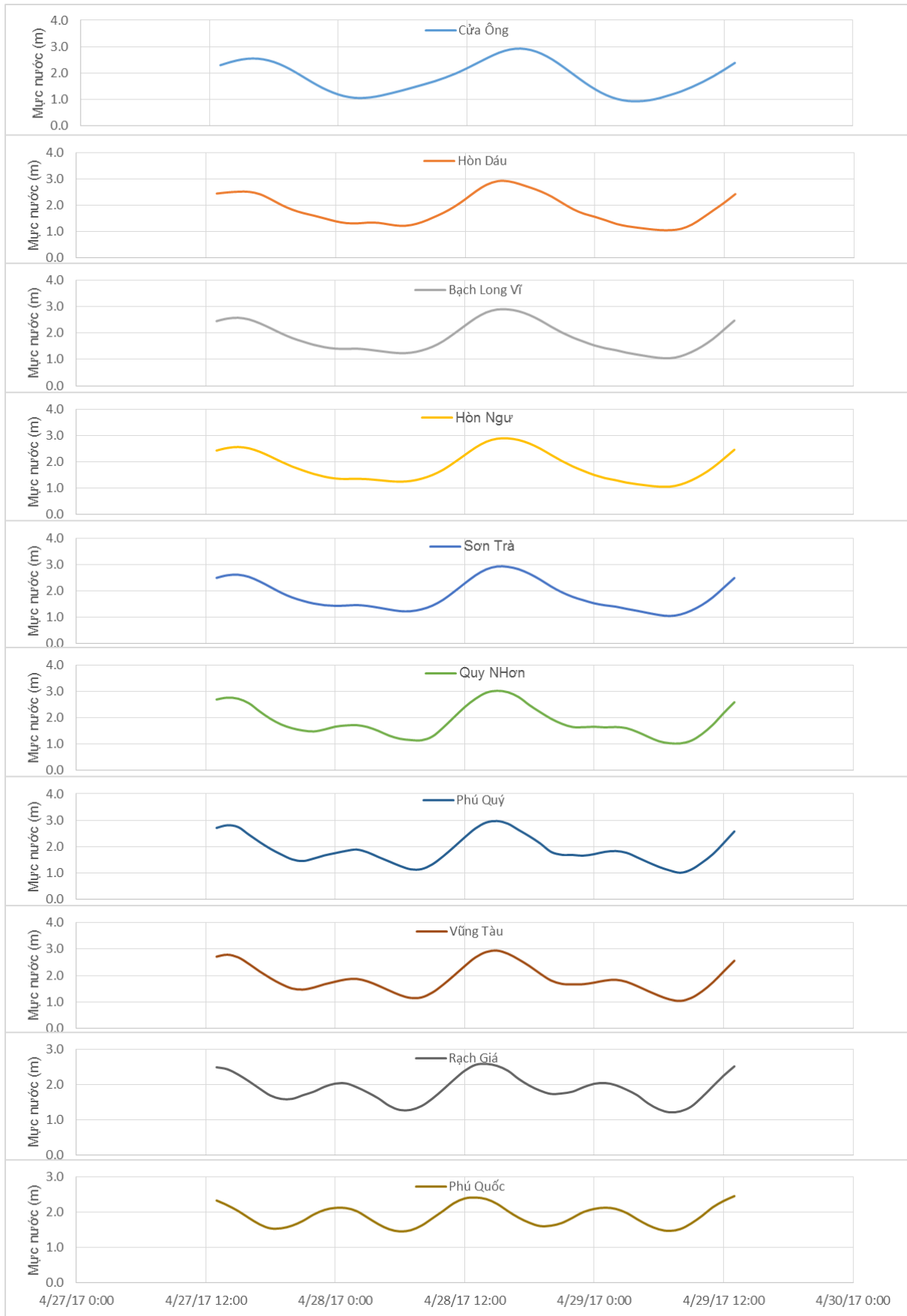
Thời điểm phát tin dự báo tiếp theo: 13 giờ 00 ngày 28/04/2017

Người xây dựng bản tin: Đặng Linh Chi

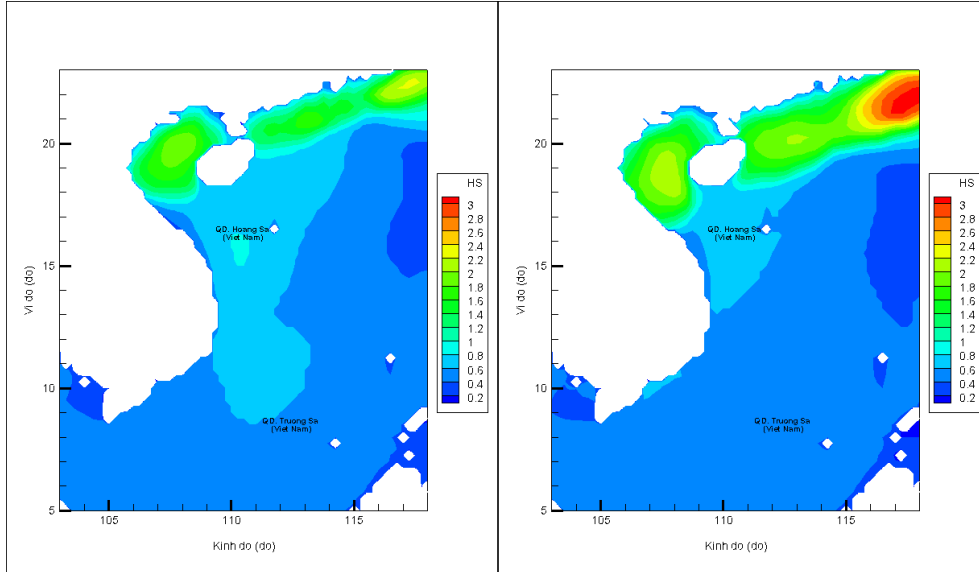
Người soát bản tin : Nguyễn Thị Thanh

Biến trình mực nước tổng cộng tại 10 trạm Hải vãn

(Cửa Ông, Hòn Dấu, Bạch Long Vĩ, Hòn Ngự, Sơn Trà, Quy Nhơn, Phú Quý, Vũng Tàu, Rạch Giá, Phú Quốc)

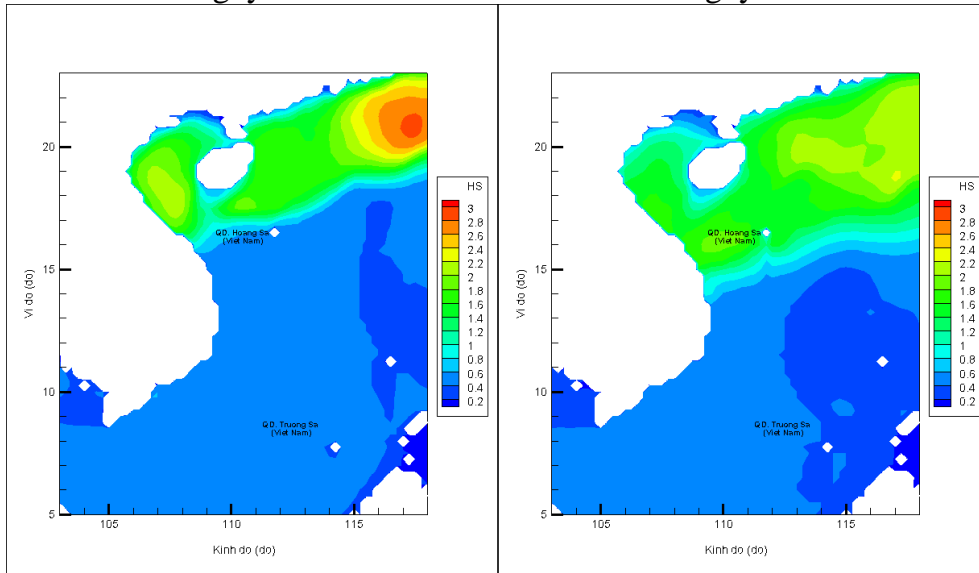


Phân bố độ cao sóng ven bờ và ngoài khơi biển Việt Nam (m)



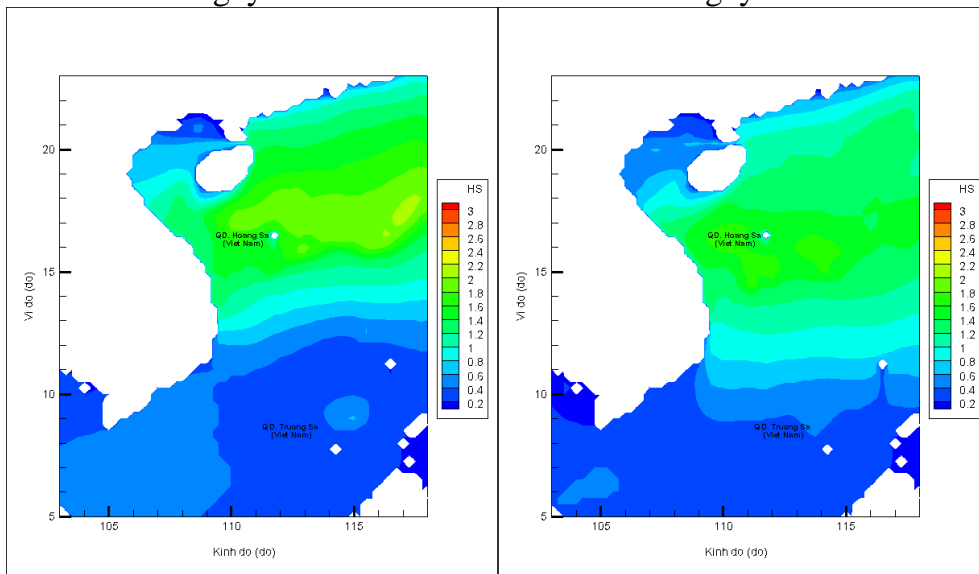
Lúc 13h ngày 27/04/2017

Lúc 19h ngày 27/04/2017



Lúc 01h ngày 28/04/2017

Lúc 13h ngày 28/04/2017



Lúc 01h ngày 29/04/2017

Lúc 13h ngày 29/04/2017