

VIỆN KHOA HỌC
KHÍ TƯỢNG THỦY VĂN VÀ BIẾN ĐỔI KHÍ HẬU
TRUNG TÂM
NGHIÊN CỨU KHÍ TƯỢNG THỦY VĂN
BIỂN

CỘNG HÒA XÃ HỘI CHỦ NGHĨA VIỆT NAM
Độc lập - Tự do - Hạnh phúc
—o0o—

BẢN TIN DỰ BÁO MỨC NƯỚC VÀ SÓNG BIỂN

(Lúc 13 giờ – 06Z ngày 02/05/2017)

Tỉnh/ TP	Huyện	Mức nước tổng cộng dự báo trong 48 giờ (cm)								
		02/05		03/05				04/05		
		13h	19h	1h	7h	13h	19h	1h	7h	13h
Quảng Ninh	Đầm Hà	169	346	227	50	169	346	227	50	169
	Cửa Ông	168	346	218	67	168	346	218	67	168
TP. Hải Phòng	Hòn Dấu	161	340	213	85	161	340	213	85	161
	Bạch Long Vĩ	182	335	199	80	182	335	199	80	182
Thái Bình	Thái Thụy	161	336	209	94	161	336	209	94	161
Nam Định	Hải Hậu	165	326	204	107	165	326	204	107	165
Ninh Bình	Kim Sơn	164	325	202	112	164	325	202	112	164
Thanh Hóa	Quảng Xương	161	320	200	118	161	320	200	118	161
Nghệ An	Diễn Châu	163	307	200	129	163	307	200	129	163
	Hòn Ngư	165	301	200	130	165	301	200	130	165
Hà Tĩnh	Thạch Hà	169	282	205	134	169	282	205	134	169
Quảng Bình	Quảng Trạch	185	241	208	144	185	241	208	144	185
	Quảng Ninh	194	219	204	156	194	219	204	156	194
Quảng Trị	Gio Linh	204	200	198	167	204	200	198	167	204
	Cồn Cỏ	169	346	227	50	169	346	227	50	169
Thừa Thiên Huế	Hương Trà	168	346	218	67	168	346	218	67	168
	Phú Lộc	161	340	213	85	161	340	213	85	161
TP. Đà Nẵng	Sơn Trà	182	335	199	80	182	335	199	80	182
	Hoàng Sa	161	336	209	94	161	336	209	94	161
Quảng Nam	Tam Kỳ	165	326	204	107	165	326	204	107	165
	Cù Lao Chàm	164	325	202	112	164	325	202	112	164
Quảng Ngãi	TP. Quảng Ngãi	161	320	200	118	161	320	200	118	161
	Lý Sơn	163	307	200	129	163	307	200	129	163
Bình Định	Phú Mỹ	165	301	200	130	165	301	200	130	165
	Quy Nhơn	169	282	205	134	169	282	205	134	169
Phú Yên	TP. Tuy Hòa	185	241	208	144	185	241	208	144	185
Khánh Hòa	TP. Nha Trang	194	219	204	156	194	219	204	156	194
	Trường Sa	204	200	198	167	204	200	198	167	204
Ninh Thuận	TP. PR-Tháp Chàm	169	346	227	50	169	346	227	50	169
Bình Thuận	TP. Phan Thiết	168	346	218	67	168	346	218	67	168
	Phú Quý	161	340	213	85	161	340	213	85	161
Bà Rịa Vũng Tàu	Vũng Tàu	182	335	199	80	182	335	199	80	182
	Côn Đảo	161	336	209	94	161	336	209	94	161
TPHCM	Cần Giờ	165	326	204	107	165	326	204	107	165
Tiền Giang	Gò Công Tây	164	325	202	112	164	325	202	112	164
Bến Tre	Ba Tri	161	320	200	118	161	320	200	118	161
Trà Vinh	Duyên Hải	163	307	200	129	163	307	200	129	163
Sóc Trăng	Tân Phú	165	301	200	130	165	301	200	130	165
Bạc Liêu	TP. Bạc Liêu	169	282	205	134	169	282	205	134	169
Cà Mau	Năm Căn	185	241	208	144	185	241	208	144	185
	Trần Văn Thời	194	219	204	156	194	219	204	156	194
Kiên Giang	Rạch Giá	204	200	198	167	204	200	198	167	204
	Phú Quốc	169	346	227	50	169	346	227	50	169

Vùng Biển	Độ cao sóng biển dự báo trong 48 giờ		
	Độ cao sóng lớn nhất (m)	Hướng thịnh hành	Ghi chú
Bắc vịnh Bắc Bộ	0.9 - 1.8	Bắc, Đông, Đông Nam, Nam	
Nam vịnh Bắc Bộ	1.0 - 1.8	Đông Nam	
Quảng Trị đến Quảng Ngãi	1.1 - 1.6	Đông Bắc, Đông, Đông Nam	
Bình Định đến Ninh Thuận	1.0 - 1.5	Đông Bắc	
Bình Thuận đến Cà Mau	1.4	Đông Bắc, Đông	
Cà Mau đến Kiên Giang	0.9 - 1.6	Đông, Đông Nam, Nam	
Quần đảo Hoàng Sa	1.1 - 1.6	Đông Bắc	
Quần đảo Trường Sa	1.1 - 1.5	Bắc	
Bắc Biển Đông	1.1 - 1.5	Đông Bắc, Đông	
Giữa Biển Đông	1.0 - 1.5	Bắc, Đông Bắc	
Nam Biển Đông	1.7	Bắc, Đông Bắc	

Tin phát lúc: 13 giờ 00

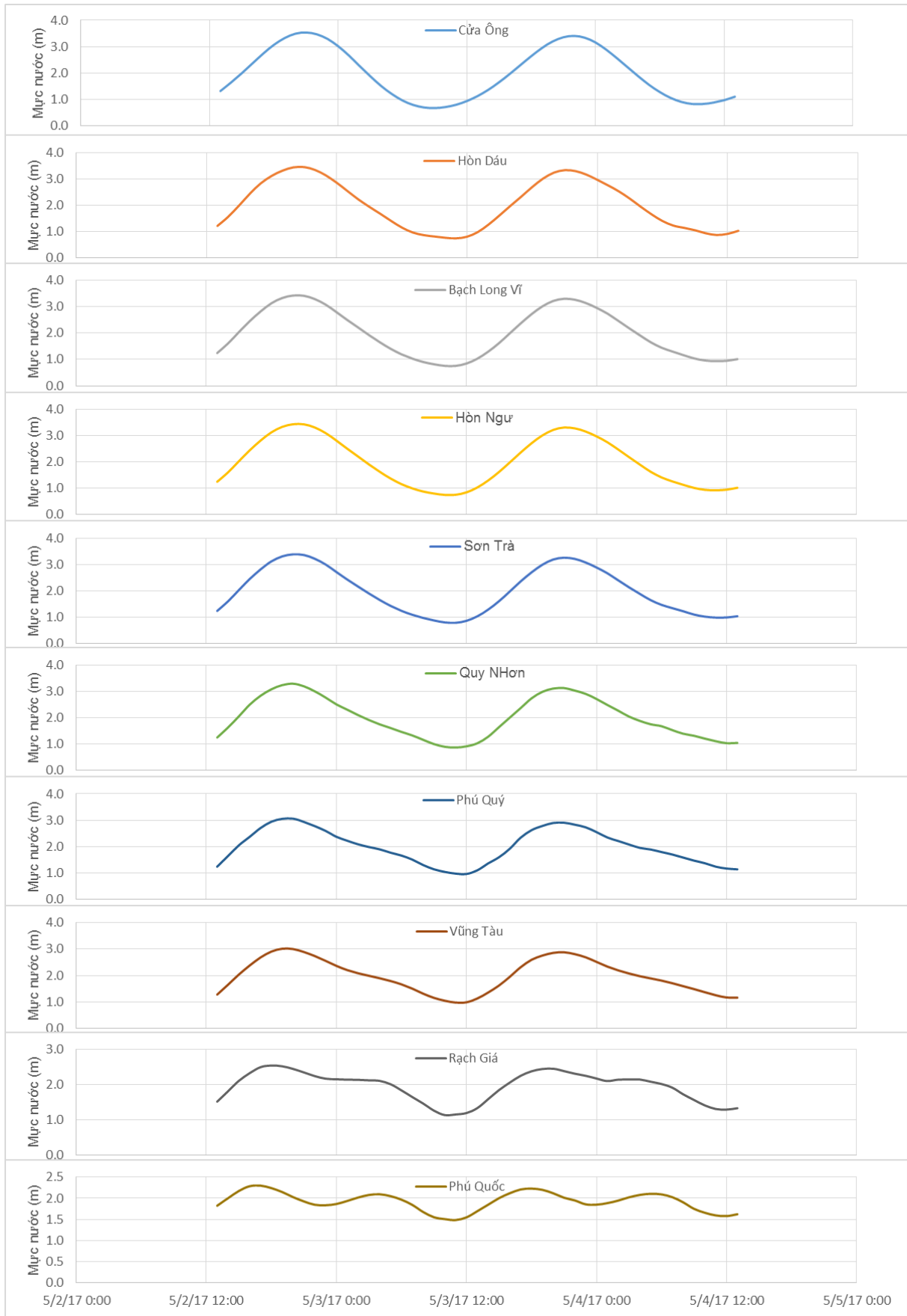
Thời điểm phát tin dự báo tiếp theo: 13 giờ 00 ngày 03/05/2017

Người xây dựng bản tin: Phạm Văn Tiên

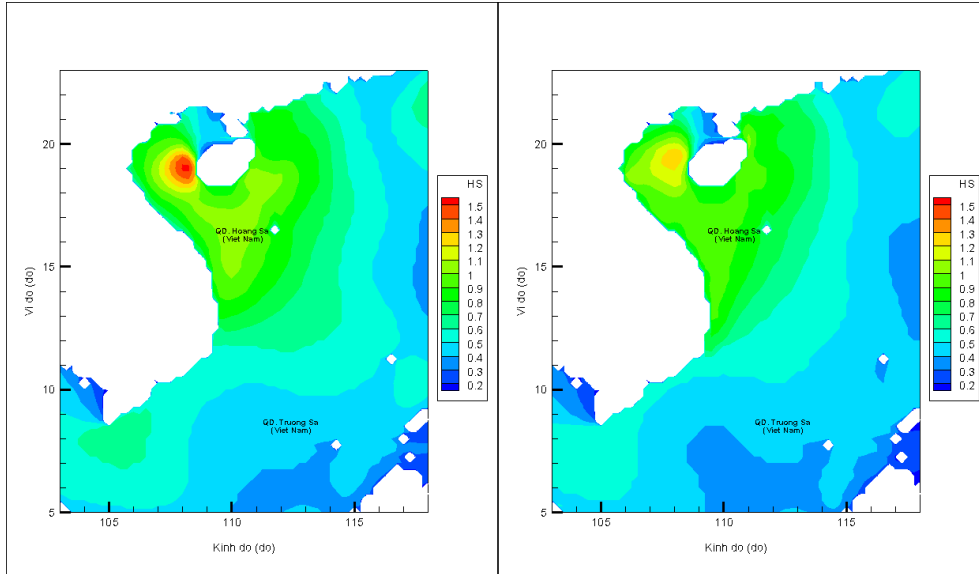
Người soát bản tin : Lê Quốc Huy

Biến trình mực nước tổng cộng tại 10 trạm Hải vãn

(Cửa Ông, Hòn Dấu, Bạch Long Vĩ, Hòn Ngự, Sơn Trà, Quy Nhơn, Phú Quý, Vũng Tàu, Rạch Giá, Phú Quốc)

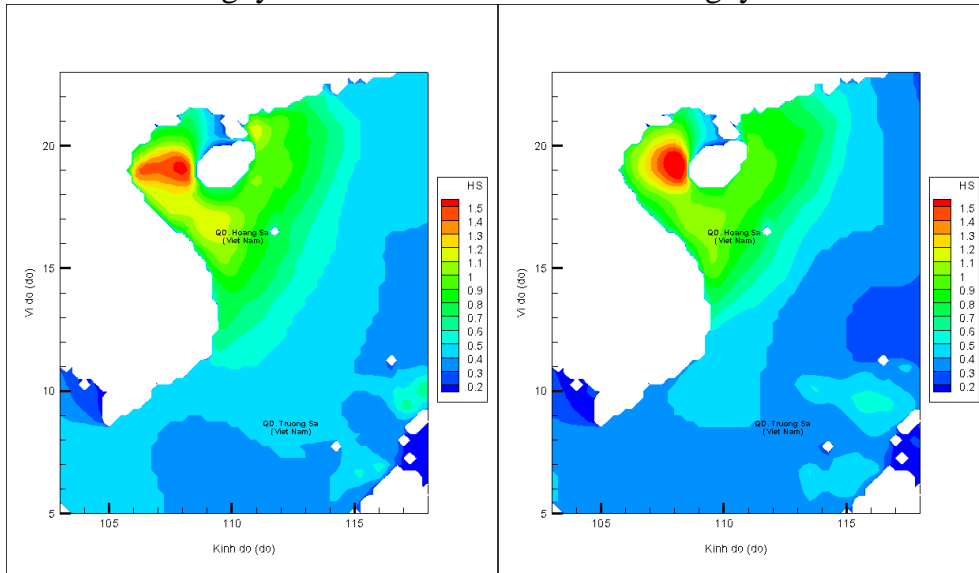


Phân bố độ cao sóng ven bờ và ngoài khơi biển Việt Nam (m)



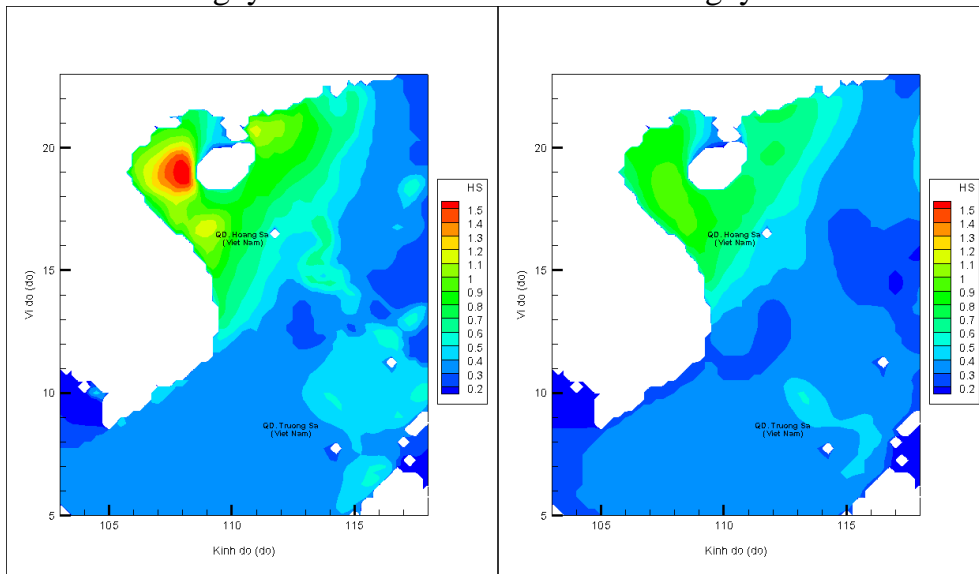
Lúc 13h ngày 2/05/2017

Lúc 19h ngày 02/05/2017



Lúc 01h ngày 03/05/2017

Lúc 13h ngày 03/05/2017



Lúc 01h ngày 04/05/2017

Lúc 13h ngày 04/05/2017