

### BẢN TIN DỰ BÁO MỰC NƯỚC VÀ SÓNG BIỂN

(Lúc 13 giờ – 06Z ngày 04/05/2017)

Tỉnh/ TP	Huyện	Mức nước tổng cộng dự báo trong 48 giờ (cm)								
		04/05		05/05				06/05		
		13h	19h	1h	7h	13h	19h	1h	7h	13h
Quảng Ninh	Đầm Hà	106	238	312	112	108	203	296	156	138
	Cửa Ông	96	251	294	131	104	206	283	164	138
TP. Hải Phòng	Hòn Dấu	87	258	278	141	102	212	277	170	138
	Bạch Long Vĩ	110	258	277	128	113	214	272	162	143
Thái Bình	Thái Thụy	88	257	270	147	106	211	273	171	143
Nam Định	Hải Hậu	89	257	259	161	108	212	261	175	147
Ninh Bình	Kim Sơn	88	256	254	165	110	214	256	176	150
Thanh Hóa	Quảng Xương	90	255	250	170	114	208	253	180	155
Nghệ An	Diễn Châu	97	251	243	175	124	203	243	186	163
	Hòn Ngư	100	249	240	176	123	202	241	186	162
Hà Tĩnh	Thạch Hà	105	242	231	185	122	202	234	196	158
Quảng Bình	Quảng Trạch	122	233	209	201	126	210	207	213	152
	Quảng Ninh	137	225	194	207	137	210	192	216	159
Quảng Trị	Gio Linh	152	219	181	207	152	211	180	214	165
	Cồn Cỏ	153	222	180	204	151	213	180	212	164
Thừa Thiên Huế	Hương Trà	169	208	170	206	168	208	171	212	174
	Phú Lộc	186	199	161	208	181	204	164	213	183
TP. Đà Nẵng	Sơn Trà	201	191	155	208	192	195	155	211	188
	Hoàng Sa	224	190	146	195	207	203	148	202	190
Quảng Nam	Tam Kỳ	215	187	148	206	204	198	149	209	195
	Cù Lao Chàm	210	189	150	206	200	197	151	209	192
Quảng Ngãi	TP. Quảng Ngãi	220	188	140	203	203	201	141	208	189
	Lý Sơn	220	188	144	202	205	200	144	207	191
Bình Định	Phú Mỹ	223	190	141	200	203	204	143	204	187
	Quy Nhơn	222	191	140	197	203	204	142	204	185
Phú Yên	Tp. Tuy Hòa	221	190	138	195	201	203	139	200	182
Khánh Hòa	TP. Nha Trang	225	193	138	200	208	207	141	205	189
	Trường Sa	225	198	135	198	210	206	143	198	195
Ninh Thuận	TP. PR-Tháp Chàm	222	197	128	202	202	206	131	203	186
Bình Thuận	TP. Phan Thiết	205	225	100	218	203	214	126	196	204
	Phú Quý	221	201	126	205	207	207	134	201	194
Bà Rịa Vũng Tàu	Vũng Tàu	222	228	108	175	253	183	168	130	273
	Côn Đảo	229	227	117	162	249	193	171	127	267
TPHCM	Cần Giờ	218	231	110	172	253	180	173	126	280
Tiền Giang	Gò Công Tây	213	236	105	176	250	183	172	127	280
Bến Tre	Ba Tri	213	237	104	176	248	184	173	124	282
Trà Vinh	Duyên Hải	223	231	109	163	258	182	178	113	287
Sóc Trăng	Tân Phú	236	224	126	142	265	179	191	99	295
Bạc Liêu	TP. Bạc Liêu	256	214	154	116	273	180	201	89	287
Cà Mau	Năm Căn	253	215	167	115	255	193	196	103	261
	Trần Văn Thời	193	227	162	173	189	208	182	158	208
Kiên Giang	Rạch Giá	168	230	175	189	163	204	193	177	181
	Phú Quốc	179	199	198	182	173	189	201	179	182

Vùng Biển	Độ cao sóng biển dự báo trong 48 giờ		
	Độ cao sóng lớn nhất (m)	Hướng thịnh hành	Ghi chú
Bắc vịnh Bắc Bộ	0.9 - 1.7	Bắc, Đông Nam, Nam	
Nam vịnh Bắc Bộ	1.0 - 1.9	Đông Nam	
Quảng Trị đến Quảng Ngãi	1.0 - 1.4	Đông Nam	
Bình Định đến Ninh Thuận	1.1 - 1.2	Đông Nam, Đông, Nam	
Bình Thuận đến Cà Mau	1.1 - 1.3	Đông, Đông Nam	
Cà Mau đến Kiên Giang	1.0 - 1.1	Đông Nam, Đông	
Quần đảo Hoàng Sa	1.1 - 1.2	Đông Nam, Nam	
Quần đảo Trường Sa	1.2 - 1.3	Đông Bắc	
Bắc Biển Đông	1.1 - 1.3	Đông Nam, Đông, Đông Bắc	
Giữa Biển Đông	1.0 - 1.2	Đông Bắc, Đông	
Nam Biển Đông	1.3	Đông Bắc	

**Tin phát lúc: 13 giờ 00**

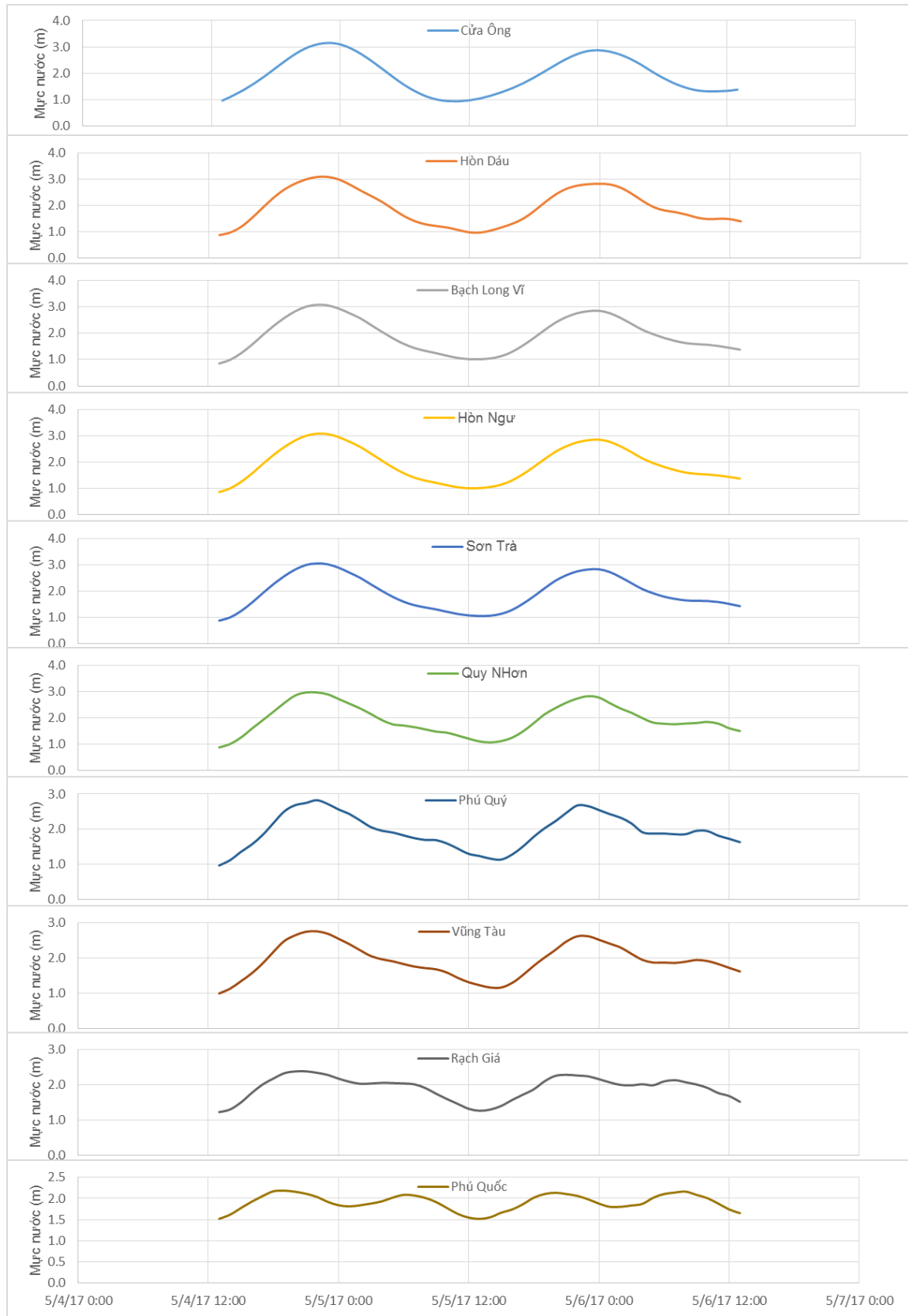
Thời điểm phát tin dự báo tiếp theo: 13 giờ 00 ngày 05/05/2017

Người xây dựng bản tin: Khương Văn Hải

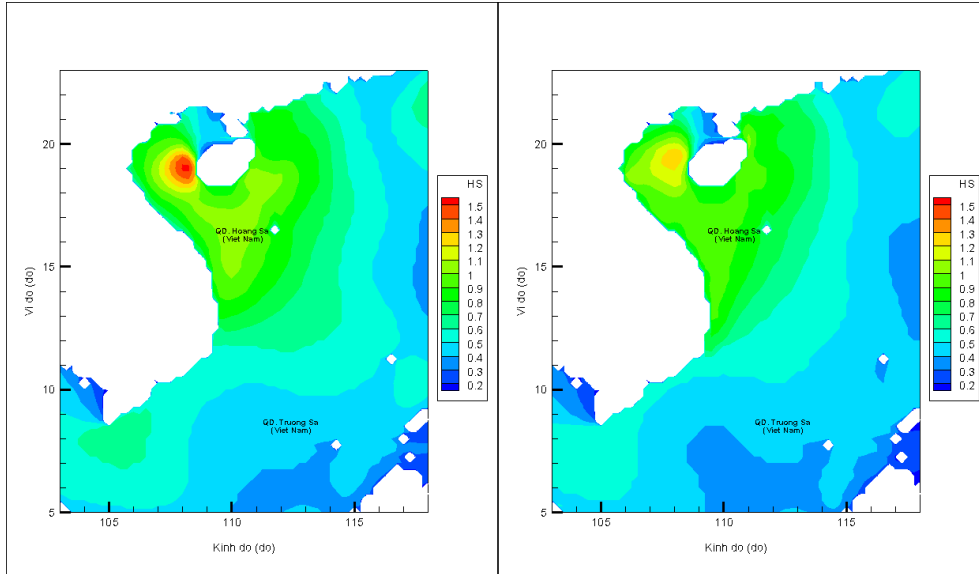
Người soát bản tin : Lê Quốc Huy

## Biến trình mực nước tổng cộng tại 10 trạm Hải vãn

(Cửa Ông, Hòn Dấu, Bạch Long Vĩ, Hòn Ngự, Sơn Trà, Quy Nhơn, Phú Quý, Vũng Tàu, Rạch Giá, Phú Quốc)

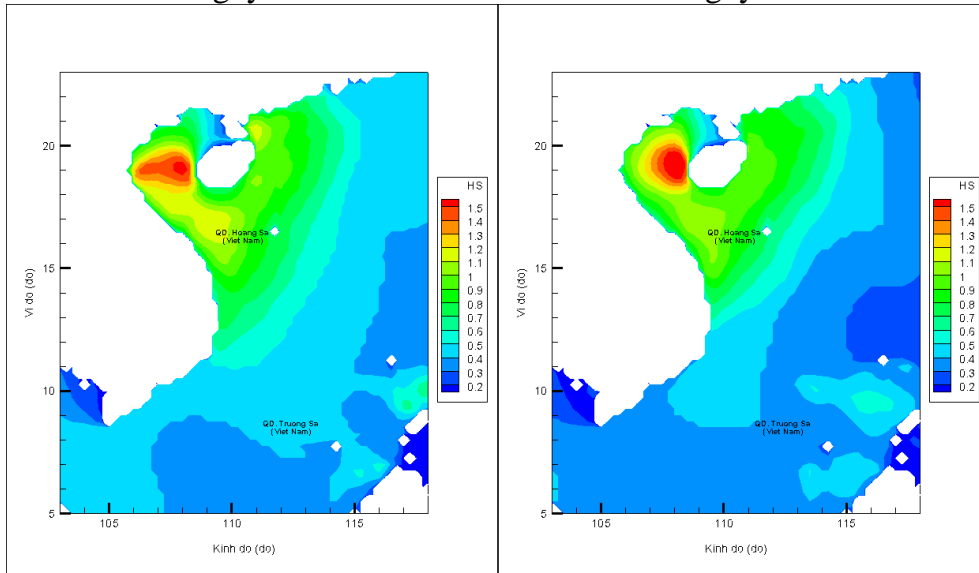


## Phân bố độ cao sóng ven bờ và ngoài khơi biển Việt Nam (m)



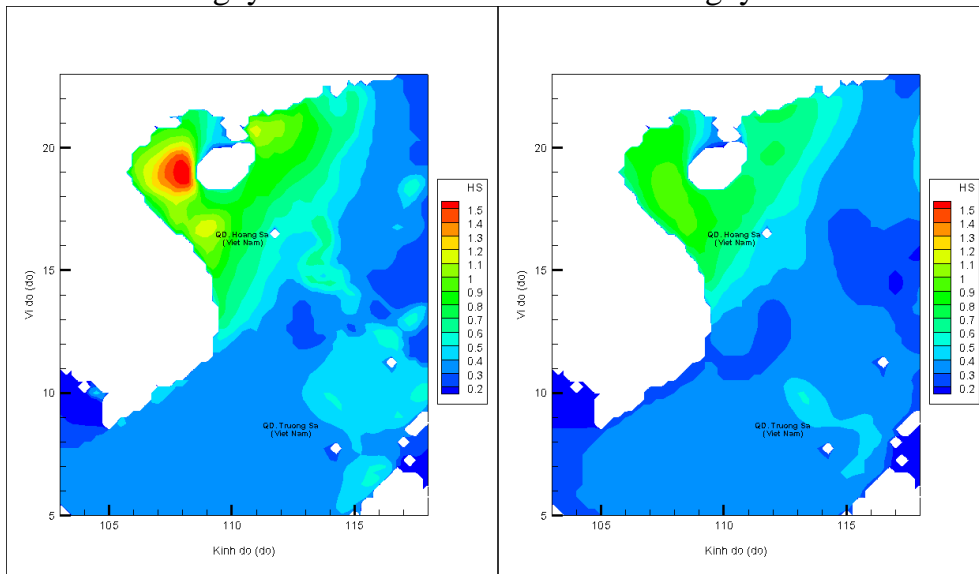
Lúc 13h ngày 04/05/2017

Lúc 19h ngày 04/05/2017



Lúc 01h ngày 05/05/2017

Lúc 13h ngày 05/05/2017



Lúc 01h ngày 06/05/2017

Lúc 13h ngày 06/05/2017