

## BẢN TIN DỰ BÁO MỰC NƯỚC VÀ SÓNG BIỂN

(Lúc 13 giờ – 06Z ngày 08/05/2017)

Tỉnh/ TP	Huyện	Mực nước tổng cộng dự báo trong 48 giờ (cm)								
		08/05		09/05				10/05		
		13h	19h	1h	7h	13h	19h	1h	7h	13h
Quảng Ninh	Đầm Hà	177	193	173	199	197	223	132	174	208
	Cửa Ông	191	184	186	189	214	204	152	159	224
TP. Hải Phòng	Hòn Dấu	199	168	200	173	231	185	172	143	239
	Bạch Long Vĩ	193	177	193	185	219	190	158	161	232
Thái Bình	Thái Thụy	206	163	206	167	237	179	178	138	244
Nam Định	Hải Hậu	215	157	215	160	244	166	188	133	253
Ninh Bình	Kim Sơn	218	157	219	156	245	163	192	129	255
Thanh Hóa	Quảng Xương	221	154	220	156	249	161	195	128	255
Nghệ An	Diễn Châu	222	158	215	158	252	160	197	131	251
	Hòn Ngư	223	157	214	159	249	161	196	133	250
Hà Tĩnh	Thạch Hà	217	160	209	165	241	164	196	138	244
Quảng Bình	Quảng Trạch	198	171	200	178	222	170	193	152	229
	Quảng Ninh	194	175	196	183	214	171	193	160	222
Quảng Trị	Gio Linh	191	181	192	189	208	172	191	170	215
	Cồn Cỏ	190	182	191	190	207	171	190	171	216
Thừa Thiên Huế	Hương Trà	187	187	187	195	201	174	188	181	205
	Phú Lộc	184	189	182	200	196	176	185	191	197
TP. Đà Nẵng	Sơn Trà	184	191	177	203	189	178	183	198	190
	Hoàng Sa	173	199	171	215	174	181	176	217	177
Quảng Nam	Tam Kỳ	179	195	176	209	181	179	182	207	182
	Cù Lao Chàm	181	195	177	208	184	178	182	205	185
Quảng Ngãi	TP. Quảng Ngãi	174	197	174	211	178	178	182	211	179
	Lý Sơn	175	198	175	212	177	179	181	212	179
Bình Định	Phú Mỹ	172	199	175	212	174	180	182	213	177
	Quy Nhơn	172	199	175	215	177	180	182	212	177
Phú Yên	Tp. Tuy Hòa	170	192	169	209	173	178	182	212	179
Khánh Hòa	TP. Nha Trang	177	196	175	215	183	174	182	212	184
	Trường Sa	184	188	184	208	186	166	188	210	189
Ninh Thuận	TP. PR-Tháp Chàm	180	190	175	206	183	169	187	208	190
Bình Thuận	TP. Phan Thiết	232	146	225	161	237	113	235	163	242
	Phú Quý	191	183	188	201	194	158	195	202	198
Bà Rịa Vũng Tàu	Vũng Tàu	309	79	286	101	306	55	275	125	292
	Côn Đảo	293	93	266	122	290	74	249	143	281
TPHCM	Cần Giờ	315	73	294	92	313	50	279	120	296
Tiền Giang	Gò Công Tây	320	68	299	88	318	44	284	116	301
Bến Tre	Ba Tri	321	66	299	88	321	43	283	116	303
Trà Vinh	Duyên Hải	322	66	293	94	317	47	274	125	299
Sóc Trăng	Tân Phú	315	79	280	105	304	67	253	138	285
Bạc Liêu	TP. Bạc Liêu	285	120	241	141	266	115	204	175	250
Cà Mau	Năm Căn	254	155	206	165	240	151	172	192	231
	Trần Văn Thời	229	170	205	165	228	159	192	164	231
Kiên Giang	Rạch Giá	212	175	212	157	219	162	212	144	229
	Phú Quốc	197	197	192	181	197	192	186	167	198

Vùng Biển	Độ cao sóng biển dự báo trong 48 giờ		
	Độ cao sóng lớn nhất (m)	Hướng thịnh hành	Ghi chú
Bắc vịnh Bắc Bộ	0.9 - 1.3	Nam, Đông Nam	
Nam vịnh Bắc Bộ	1.0 - 1.2	Đông Nam	
Quảng Trị đến Quảng Ngãi	0.9 - 1.2	Đông, Đông Nam	
Bình Định đến Ninh Thuận	1.1 - 1.3	Đông	
Bình Thuận đến Cà Mau	1.2	Đông, Đông Bắc	
Cà Mau đến Kiên Giang	0.9 - 1.2	Đông, Đông Nam	
Quần đảo Hoàng Sa	0.9 - 1.1	Đông	
Quần đảo Trường Sa	1.1 - 1.1	Đông Bắc	
Bắc Biển Đông	0.9 - 1.4	Đông Bắc, Đông	
Giữa Biển Đông	1.0 - 1.2	Đông Bắc	
Nam Biển Đông	1.2	Đông Bắc	

**Tin phát lúc: 13 giờ 00**

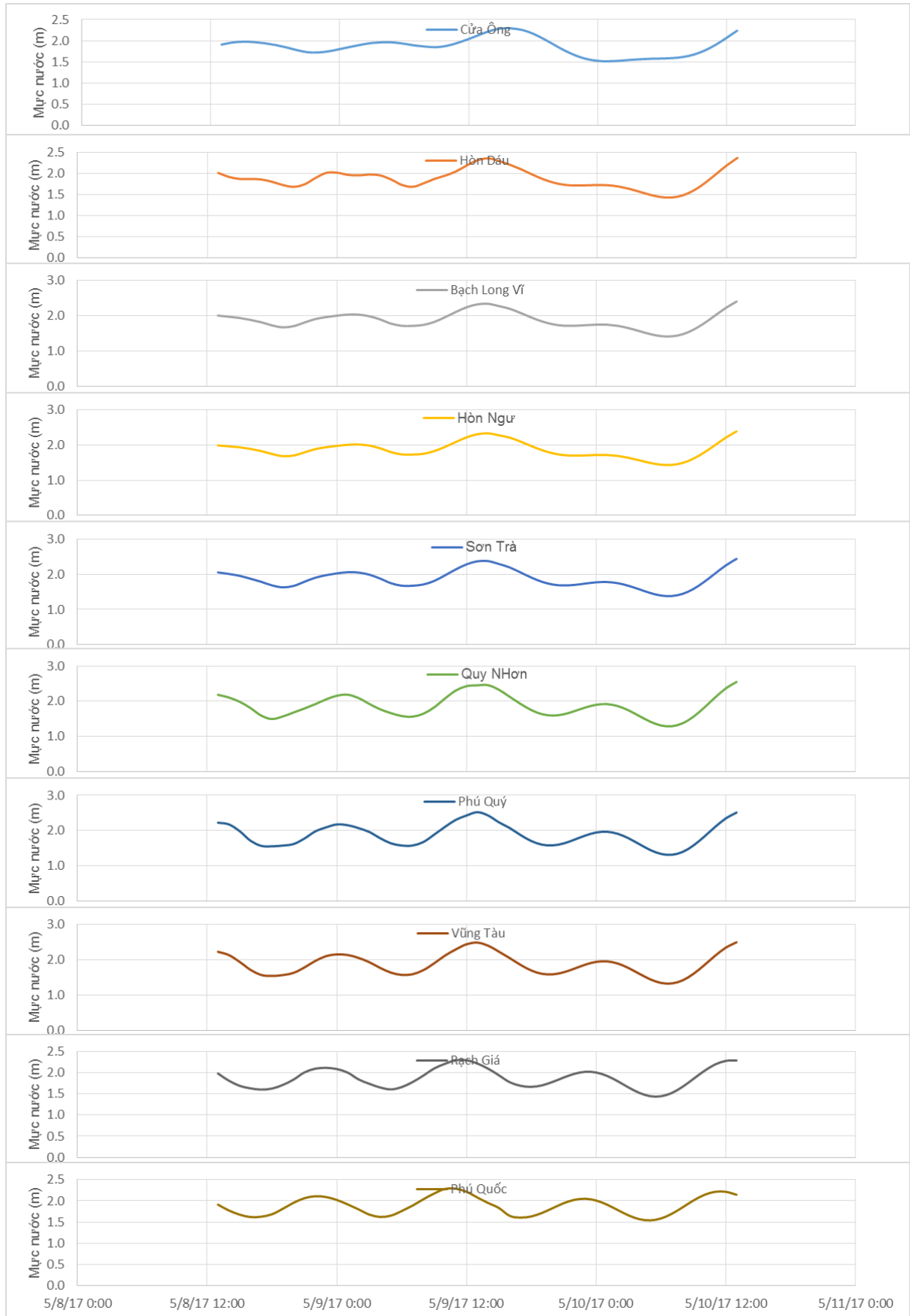
Thời điểm phát tin dự báo tiếp theo: 13 giờ 00 ngày 09/05/2017

Người xây dựng bản tin: Dương Ngọc Tiến

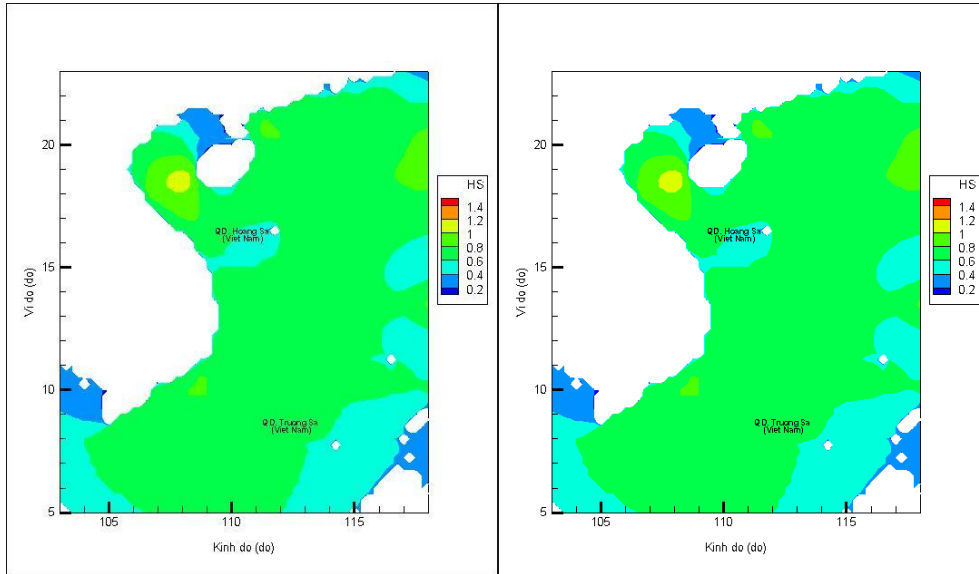
Người soát bản tin : Lê Quốc Huy

## Biên trình mực nước tổng cộng tại 10 trạm Hải vãn

(Cửa Ông, Hòn Dấu, Bạch Long Vĩ, Hòn Ngự, Sơn Trà, Quy Nhơn, Phú Quý, Vũng Tàu, Rạch Giá, Phú Quốc)

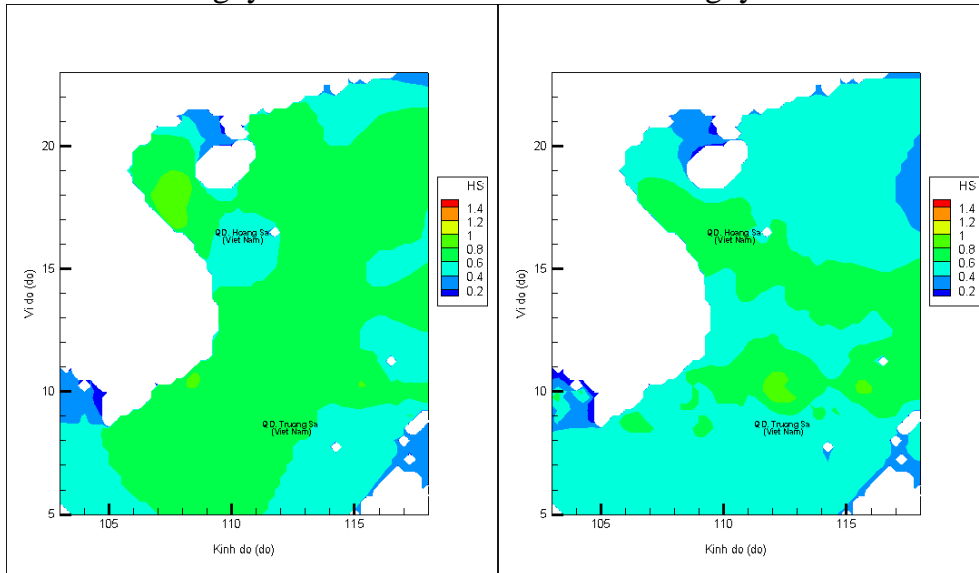


## Phân bố độ cao sóng ven bờ và ngoài khơi biển Việt Nam (m)



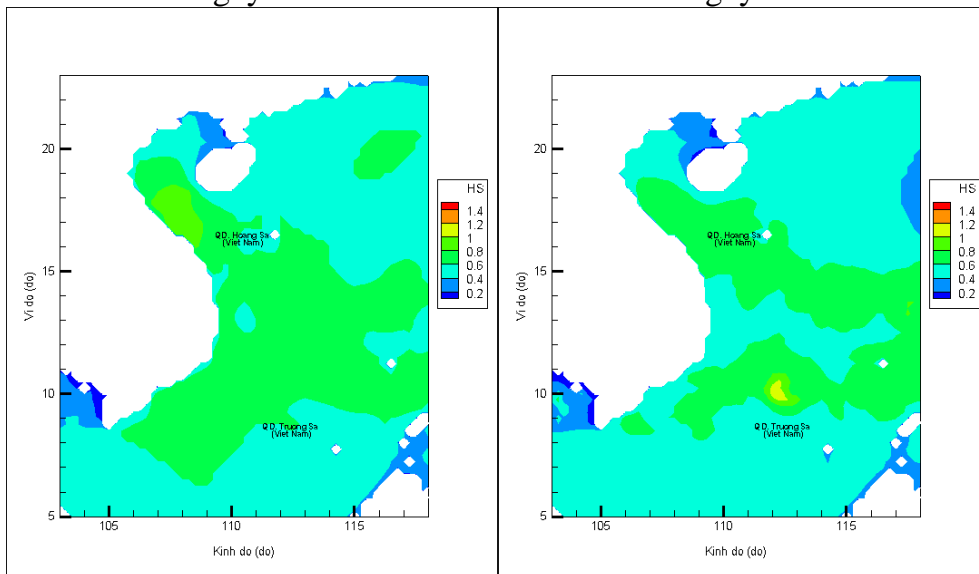
Lúc 13h ngày 08/05/2017

Lúc 19h ngày 08/05/2017



Lúc 01h ngày 09/05/2017

Lúc 13h ngày 09/05/2017



Lúc 01h ngày 10/05/2017

Lúc 13h ngày 10/05/2017