

BẢN TIN DỰ BÁO MỰC NƯỚC VÀ SÓNG BIỂN

(Lúc 13 giờ – 06Z ngày 09/05/2017)

Tỉnh/ TP	Huyện	Mức nước tổng cộng dự báo trong 48 giờ (cm)								
		09/05		10/05				11/05		
		13h	19h	1h	7h	13h	19h	1h	7h	13h
Quảng Ninh	Đầm Hà	195	221	140	181	209	249	121	167	225
	Cửa Ông	214	205	157	169	225	228	135	155	241
TP. Hải Phòng	Hòn Dấu	227	188	178	150	239	209	157	136	250
	Bạch Long Vĩ	217	193	165	167	231	210	146	156	249
Thái Bình	Thái Thụy	234	181	185	145	245	202	164	133	254
Nam Định	Hải Hậu	242	170	193	139	253	190	175	130	263
Ninh Bình	Kim Sơn	244	170	195	136	256	188	175	129	265
Thanh Hóa	Quảng Xương	247	166	199	135	256	185	181	128	264
Nghệ An	Diễn Châu	248	162	201	137	255	183	190	130	261
	Hòn Ngư	245	162	201	140	253	181	191	131	260
Hà Tĩnh	Thạch Hà	237	166	200	146	246	180	194	135	255
Quảng Bình	Quảng Trạch	218	174	194	159	230	182	196	148	246
	Quảng Ninh	212	175	195	166	223	175	198	157	237
Quảng Trị	Gio Linh	207	175	195	174	216	172	198	168	229
	Cồn Cỏ	207	175	193	175	217	170	196	169	230
Thừa Thiên Huế	Hương Trà	198	178	191	183	206	171	197	181	218
	Phú Lộc	192	179	188	192	199	168	196	193	212
TP. Đà Nẵng	Sơn Trà	187	182	186	200	192	167	192	199	206
	Hoàng Sa	173	184	177	216	178	169	183	222	189
Quảng Nam	Tam Kỳ	180	181	182	206	184	168	190	210	194
	Cù Lao Chàm	183	181	184	205	187	168	190	208	196
Quảng Ngãi	TP. Quảng Ngãi	176	183	183	211	179	164	192	212	190
	Lý Sơn	176	183	182	212	179	166	189	214	189
Bình Định	Phú Mỹ	173	183	183	212	178	166	191	215	185
	Quy Nhơn	173	183	182	210	177	165	191	214	186
Phú Yên	Tp. Tuy Hòa	171	180	179	210	176	162	188	209	183
Khánh Hòa	TP. Nha Trang	180	180	184	214	187	162	189	213	194
	Trường Sa	185	171	192	211	192	155	194	217	199
Ninh Thuận	TP. PR-Tháp Chàm	185	172	186	206	190	153	192	207	199
Bình Thuận	TP. Phan Thiết	241	121	241	163	244	101	238	175	247
	Phú Quý	194	164	199	204	200	145	201	207	208
Bà Rịa Vũng Tàu	Vũng Tàu	303	65	282	126	295	64	255	161	277
	Côn Đảo	290	81	256	145	282	79	231	174	273
TPHCM	Cần Giờ	309	58	285	118	303	62	255	159	279
Tiền Giang	Gò Công Tây	313	53	291	114	308	57	259	155	285
Bến Tre	Ba Tri	314	50	291	118	309	56	258	156	290
Trà Vinh	Duyên Hải	314	56	282	127	304	61	250	165	282
Sóc Trăng	Tân Phú	303	76	263	142	291	86	229	178	271
Bạc Liêu	TP. Bạc Liêu	266	123	213	177	252	134	180	208	241
Cà Mau	Năm Căn	244	155	178	195	232	166	154	215	230
	Trần Văn Thời	242	163	195	171	229	161	188	174	232
Kiên Giang	Rạch Giá	232	166	208	154	224	161	221	142	227
	Phú Quốc	206	197	189	175	197	192	194	168	201

Vùng Biển	Độ cao sóng biển dự báo trong 48 giờ		
	Độ cao sóng lớn nhất (m)	Hướng thịnh hành	Ghi chú
Bắc vịnh Bắc Bộ	1.0 - 1.2	Đông Nam, Nam, Bắc	
Nam vịnh Bắc Bộ	1.0 - 1.4	Đông Nam	
Quảng Trị đến Quảng Ngãi	1.0 - 1.3	Đông, Đông Nam	
Bình Định đến Ninh Thuận	1.0 - 1.3	Đông	
Bình Thuận đến Cà Mau	1.2	Đông, Đông Bắc	
Cà Mau đến Kiên Giang	0.8 - 1.1	Đông, Đông Nam	
Quần đảo Hoàng Sa	0.9 - 1.1	Đông	
Quần đảo Trường Sa	0.9 - 1.3	Đông Bắc, Đông	
Bắc Biển Đông	0.9 - 1.4	Đông Bắc, Đông	
Giữa Biển Đông	1.0 - 1.5	Đông, Đông Bắc	
Nam Biển Đông	1.4	Đông Bắc, Bắc	

Tin phát lúc: 13 giờ 00

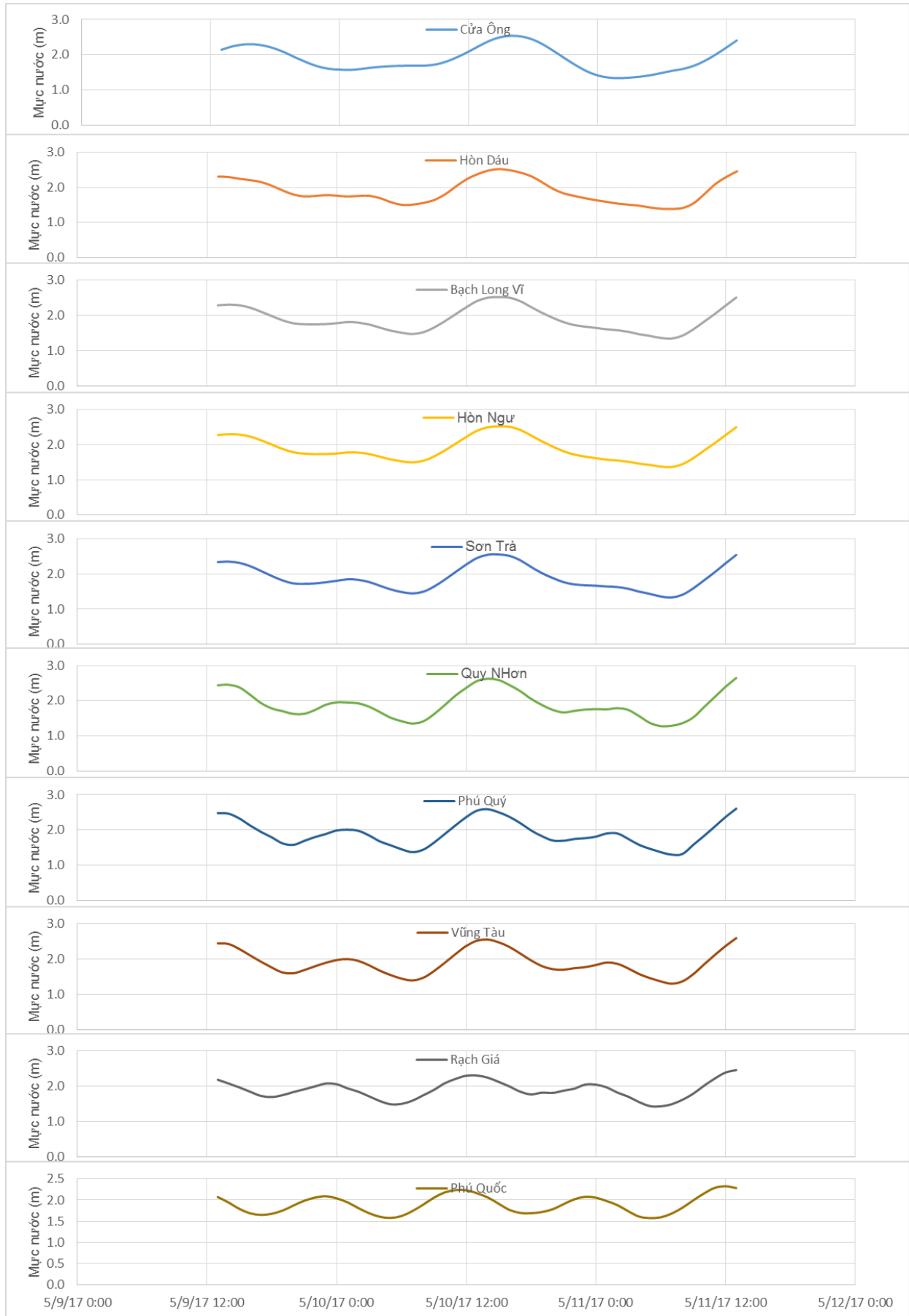
Thời điểm phát tin dự báo tiếp theo: 13 giờ 00 ngày 10/05/2017

Người xây dựng bản tin: Phạm Tiến Đạt

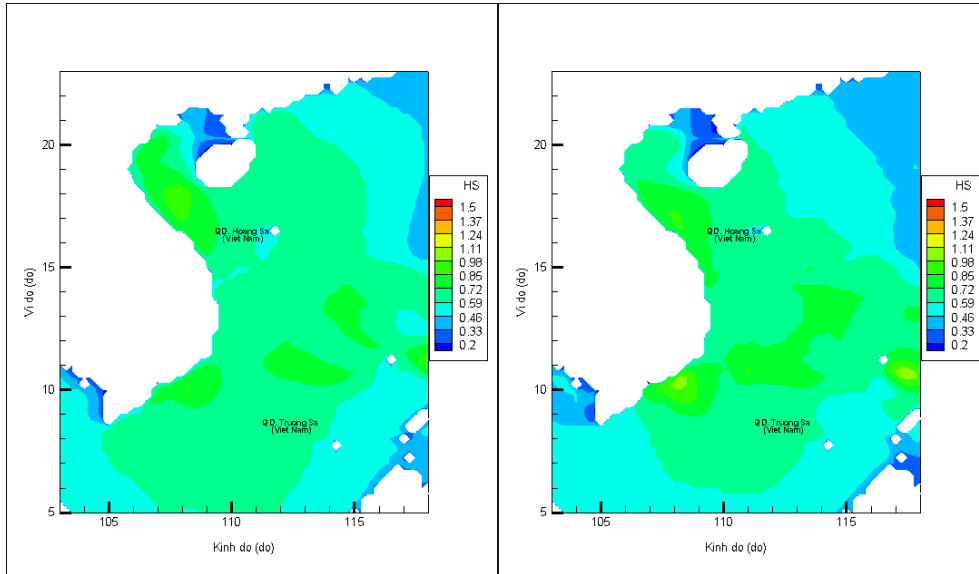
Người soát bản tin : Nguyễn Thị Thanh

Biến trình mực nước tổng cộng tại 10 trạm Hải vãn

(Cửa Ông, Hòn Dấu, Bạch Long Vĩ, Hòn Ngự, Sơn Trà, Quy Nhơn, Phú Quý, Vũng Tàu, Rạch Giá, Phú Quốc)

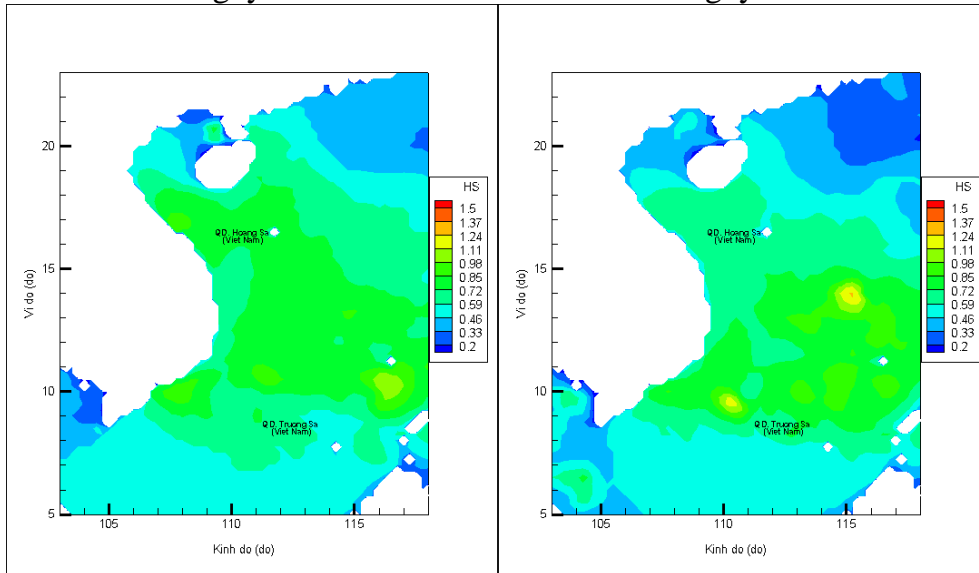


Phân bố độ cao sóng ven bờ và ngoài khơi biển Việt Nam (m)



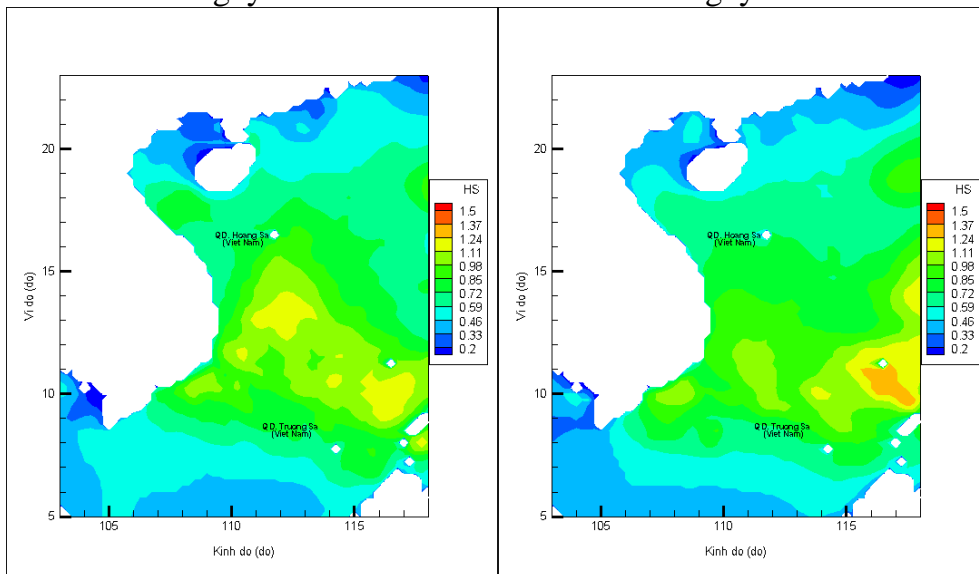
Lúc 13h ngày 09/05/2017

Lúc 19h ngày 09/05/2017



Lúc 01h ngày 10/05/2017

Lúc 13h ngày 10/05/2017



Lúc 01h ngày 11/05/2017

Lúc 13h ngày 11/05/2017