

BẢN TIN DỰ BÁO MỨC NƯỚC VÀ SÓNG BIỂN

(Lúc 13 giờ – 06Z ngày 13/05/2017)

		Mức nước tổng cộng dự báo trong 48 giờ (cm)								
Tỉnh/ TP	Huyện	13/05		14/05				15/05		
		13h	19h	1h	7h	13h	19h	1h	7h	13h
Quảng Ninh	Đầm Hà	237	351	32	94	242	406	32	42	234
	Cửa Ông	266	310	72	68	266	368	68	24	252
TP. Hải Phòng	Hòn Dấu	294	268	113	45	289	326	105	11	269
	Bạch Long Vĩ	285	268	84	80	291	319	75	41	281
Thái Bình	Thái Thụy	303	253	126	41	296	310	116	11	274
Nam Định	Hải Hậu	320	220	151	34	312	275	139	9	288
Ninh Bình	Kim Sơn	324	214	159	30	314	269	147	8	289
Thanh Hóa	Quảng Xương	323	207	167	30	312	261	155	11	285
Nghệ An	Diễn Châu	315	198	179	39	303	245	170	22	278
	Hòn Ngư	313	195	179	42	303	240	172	24	279
Hà Tĩnh	Thạch Hà	302	190	189	50	295	227	185	32	275
Quảng Bình	Quảng Trạch	277	175	203	75	280	195	208	57	269
	Quảng Ninh	264	161	210	97	269	172	216	82	264
Quảng Trị	Gio Linh	250	152	210	123	258	154	216	111	258
	Cồn Cỏ	253	149	205	125	264	152	210	112	265
Thừa Thiên Huế	Hương Trà	231	146	205	155	241	140	212	146	246
	Phú Lộc	214	140	202	182	226	128	210	177	235
TP. Đà Nẵng	Sơn Trà	200	138	200	203	213	120	208	200	226
	Hoàng Sa	178	133	179	251	197	109	182	251	218
Quảng Nam	Tam Kỳ	186	132	198	227	201	108	205	227	217
	Cù Lao Chàm	190	135	197	221	204	113	204	220	219
Quảng Ngãi	TP. Quảng Ngãi	181	125	199	238	199	97	205	239	219
	Lý Sơn	180	128	194	241	197	102	199	242	217
Bình Định	Phú Mỹ	177	125	198	241	197	97	204	243	217
	Quy Nhơn	178	125	200	240	197	96	206	241	218
Phú Yên	TP. Tuy Hòa	182	122	198	240	201	94	203	242	222
Khánh Hòa	TP. Nha Trang	192	113	198	239	212	86	202	240	233
	Trường Sa	200	101	198	244	218	78	194	249	239
Ninh Thuận	TP. PR-Tháp Chàm	204	98	207	232	225	70	209	235	246
Bình Thuận	TP. Phan Thiết	303	-5	283	170	310	-19	262	195	314
	Phú Quý	218	80	217	230	236	55	213	237	255
Bà Rịa Vũng Tàu	Vũng Tàu	383	-65	287	164	354	-36	216	230	327
	Côn Đảo	367	-28	233	191	346	0	165	247	326
TPHCM	Cần Giờ	390	-66	286	161	357	-32	211	231	325
Tiền Giang	Gò Công Tây	399	-75	293	155	364	-37	214	228	329
Bến Tre	Ba Tri	402	-75	286	159	365	-35	204	233	328
Trà Vinh	Duyên Hải	394	-62	260	181	357	-19	175	255	321
Sóc Trăng	Tân Phú	366	-13	211	207	330	31	128	275	299
Bạc Liêu	TP. Bạc Liêu	300	86	115	262	277	122	43	310	262
Cà Mau	Năm Căn	271	144	73	263	264	169	21	289	263
	Trần Văn Thời	275	143	164	163	273	159	139	174	268
Kiên Giang	Rạch Giá	275	135	237	93	277	144	228	96	269
	Phú Quốc	212	203	188	138	213	208	189	133	211

Vùng Biển	Độ cao sóng biển dự báo trong 48 giờ		
	Độ cao sóng lớn nhất (m)	Hướng thịnh hành	Ghi chú
Bắc vịnh Bắc Bộ	0.9 - 1.2	Bắc, Đông Nam, Nam	
Nam vịnh Bắc Bộ	0.9 - 1.1	Đông Nam	
Quảng Trị đến Quảng Ngãi	0.9 - 1.2	Đông	
Bình Định đến Ninh Thuận	1.1 - 1.2	Đông	
Bình Thuận đến Cà Mau	1.4	Đông	
Cà Mau đến Kiên Giang	0.8 - 1.2	Đông, Đông Nam	
Quần đảo Hoàng Sa	0.9 - 1.1	Đông	
Quần đảo Trường Sa	1.1 - 1.3	Đông	
Bắc Biển Đông	0.9 - 1.4	Đông	
Giữa Biển Đông	1.1 - 1.5	Đông	
Nam Biển Đông	1.3	Đông Bắc	

Tin phát lúc: 13 giờ 00

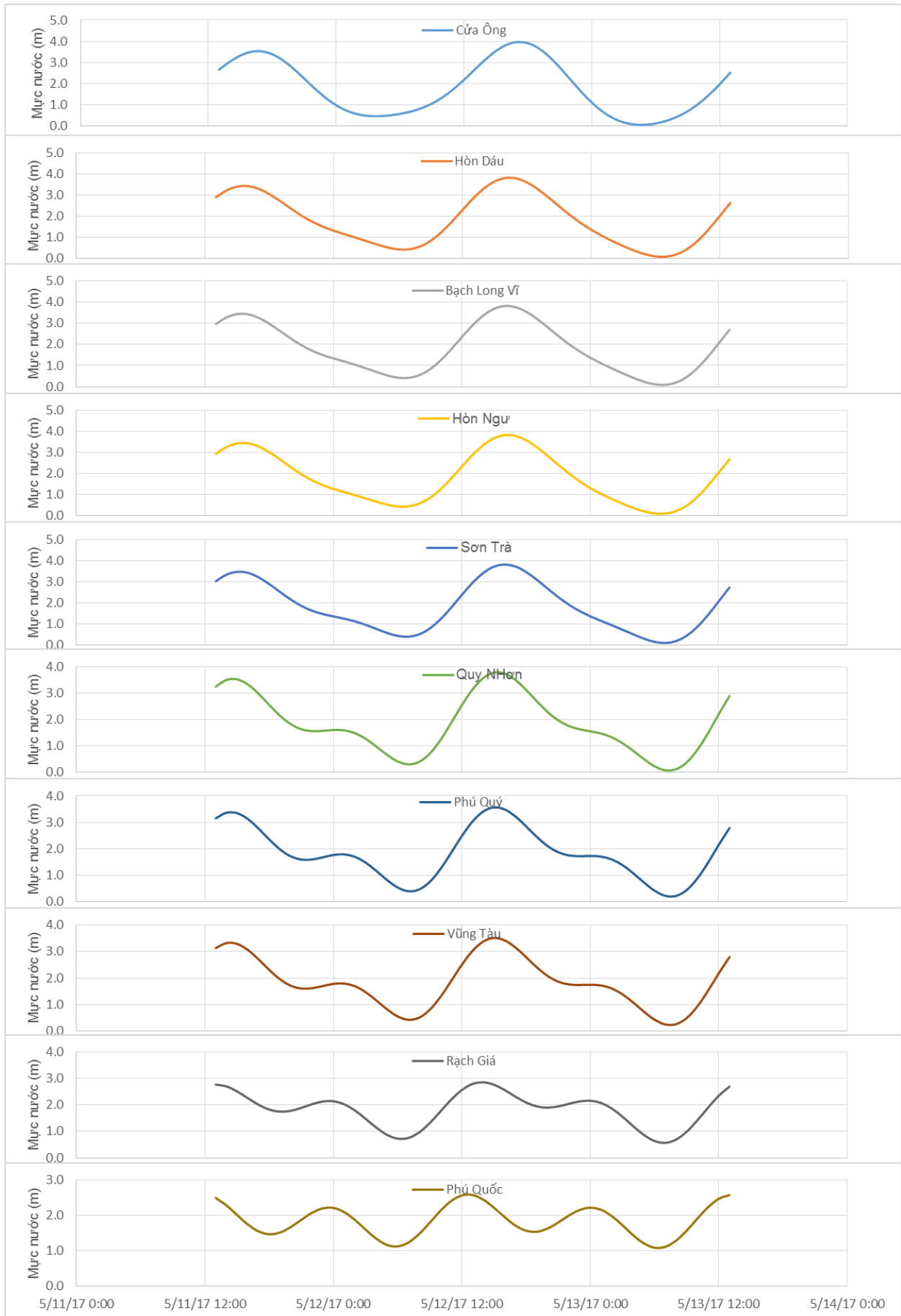
Thời điểm phát tin dự báo tiếp theo: 13 giờ 00 ngày 14/05/2017

Người xây dựng bản tin: Lê Đức Quyền

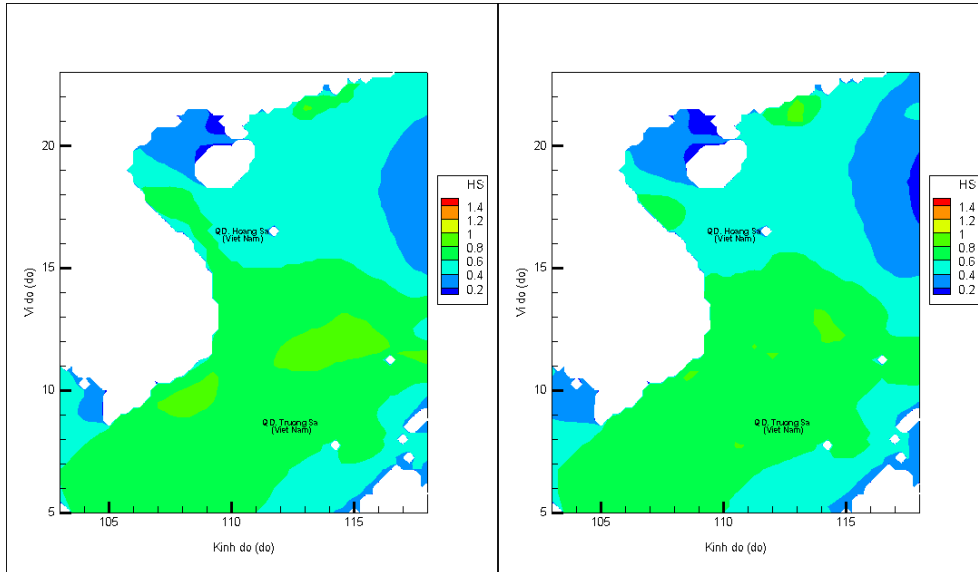
Người soát bản tin : Nguyễn Thị Thanh

Biến trình mực nước tổng cộng tại 10 trạm Hải vãn

(Cửa Ông, Hòn Dấu, Bạch Long Vĩ, Hòn Ngư, Sơn Trà, Quy Nhơn, Phú Quý, Vũng Tàu, Rạch Giá, Phú Quốc)

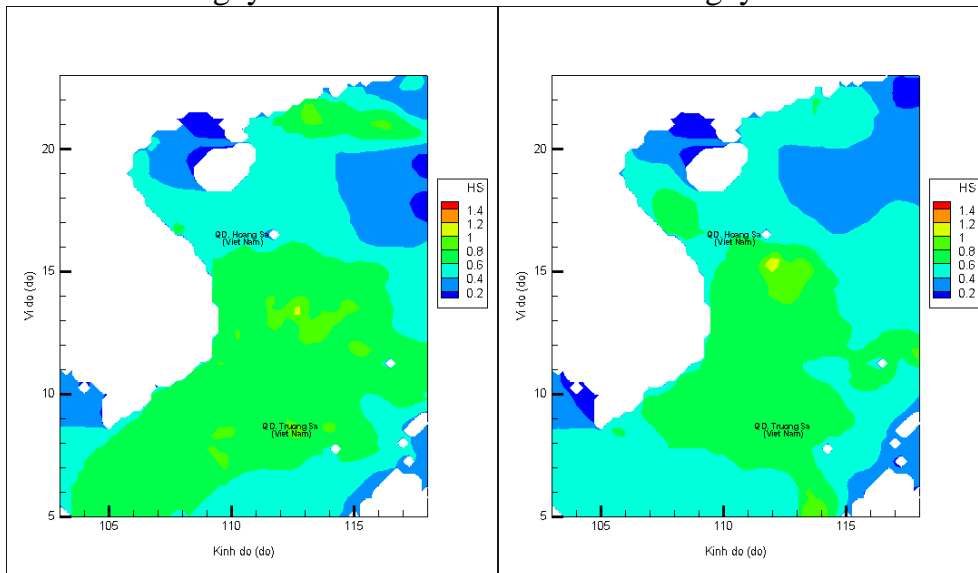


Phân bố độ cao sóng ven bờ và ngoài khơi biển Việt Nam (m)



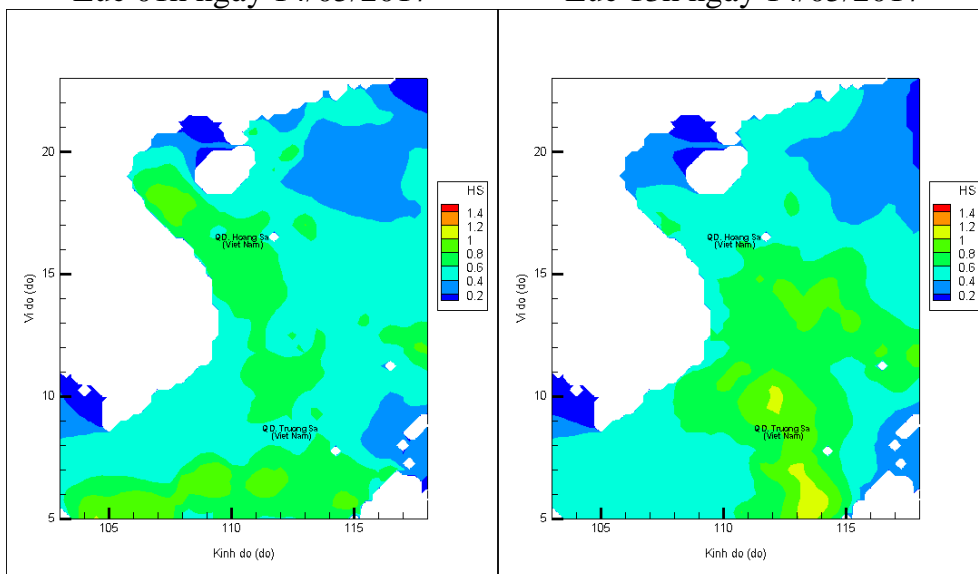
Lúc 13h ngày 13/05/2017

Lúc 19h ngày 13/05/2017



Lúc 01h ngày 14/05/2017

Lúc 13h ngày 14/05/2017



Lúc 01h ngày 15/05/2017

Lúc 13h ngày 15/05/2017