

**BẢN TIN DỰ BÁO MỰC NƯỚC VÀ SÓNG BIỂN**

(Lúc 13 giờ – 06Z ngày 14/05/2017)

		Mực nước tổng cộng dự báo trong 48 giờ (cm)								
Tỉnh/ TP	Huyện	14/05		15/05				16/05		
		13h	19h	1h	7h	13h	19h	1h	7h	13h
Quảng Ninh	Đầm Hà	198	335	163	77	187	341	181	52	162
	Cửa Ông	205	329	168	82	190	329	187	61	166
TP. Hải Phòng	Hòn Dấu	202	311	177	86	190	317	189	69	163
	Bạch Long Vĩ	219	305	164	92	206	312	174	75	179
Thái Bình	Thái Thụy	204	304	178	91	192	311	189	75	165
Nam Định	Hải Hậu	211	289	184	96	195	295	189	86	171
Ninh Bình	Kim Sơn	210	287	184	100	198	293	188	89	171
Thanh Hóa	Quảng Xương	209	282	187	101	196	289	192	96	172
Nghệ An	Diễn Châu	210	269	191	107	198	272	198	109	174
	Hòn Ngư	213	263	193	109	199	268	200	109	178
Hà Tĩnh	Thạch Hà	213	249	200	116	200	255	202	114	179
Quảng Bình	Quảng Trạch	215	218	208	128	205	230	207	131	188
	Quảng Ninh	215	200	208	140	210	212	208	144	196
Quảng Trị	Gio Linh	218	186	207	153	215	194	205	159	205
	Cồn Cỏ	222	186	204	153	220	194	202	157	209
Thừa Thiên Huế	Hương Trà	218	170	205	171	219	174	201	174	214
	Phú Lộc	218	158	203	184	223	157	198	185	221
TP. Đà Nẵng	Sơn Trà	218	147	200	198	227	146	197	197	225
	Hoàng Sa	219	136	182	219	232	136	177	218	240
Quảng Nam	Tam Kỳ	216	133	196	209	228	135	192	212	232
	Cù Lao Chàm	217	138	197	207	227	139	193	208	230
Quảng Ngãi	TP. Quảng Ngãi	220	128	192	215	232	127	184	215	238
	Lý Sơn	219	131	191	216	231	131	184	216	237
Bình Định	Phú Mỹ	220	127	190	217	233	127	182	219	239
	Quy Nhơn	220	127	190	218	234	127	182	219	240
Phú Yên	TP. Tuy Hòa	227	132	193	223	239	133	186	228	248
Khánh Hòa	TP. Nha Trang	227	125	188	220	240	128	181	223	245
	Trường Sa	230	126	180	220	241	129	172	221	245
Ninh Thuận	TP. PR-Tháp Chàm	234	118	186	215	243	122	178	220	247
Bình Thuận	TP. Phan Thiết	255	104	183	224	257	118	157	233	251
	Phú Quý	237	117	184	220	246	122	173	224	249
Bà Rịa Vũng Tàu	Vũng Tàu	242	142	114	268	239	168	81	279	223
	Côn Đảo	247	153	99	265	238	179	71	270	230
TPHCM	Cần Giờ	238	149	109	273	236	179	76	284	214
Tiền Giang	Gò Công Tây	237	151	106	276	232	180	73	288	210
Bến Tre	Ba Tri	234	154	99	282	228	181	65	290	209
Trà Vinh	Duyên Hải	234	161	86	284	226	187	54	293	214
Sóc Trăng	Tân Phú	228	178	74	284	224	201	50	285	214
Bạc Liêu	TP. Bạc Liêu	224	207	55	274	221	229	41	268	215
Cà Mau	Năm Căn	234	213	66	240	230	229	65	231	229
	Trần Văn Thời	235	201	135	194	212	213	141	194	215
Kiên Giang	Rạch Giá	229	197	181	171	197	210	187	179	198
	Phú Quốc	207	210	187	165	189	207	198	169	187

Vùng Biển	Độ cao sóng biển dự báo trong 48 giờ		
	Độ cao sóng lớn nhất (m)	Hướng thịnh hành	Ghi chú
Bắc vịnh Bắc Bộ	1.0 - 2.0	Bắc, Nam	Cảnh báo
Nam vịnh Bắc Bộ	1.1 - 1.9	Đông Nam	
Quảng Trị đến Quảng Ngãi	0.9 - 1.9	Đông Nam, Đông	
Bình Định đến Ninh Thuận	1.1 - 1.5	Đông, Đông Nam	
Bình Thuận đến Cà Mau	2	Bắc, Đông	Cảnh báo
Cà Mau đến Kiên Giang	0.8 - 1.1	Đông Nam, Nam	
Quần đảo Hoàng Sa	1.0 - 1.1	Đông Nam, Đông	
Quần đảo Trường Sa	1.1 - 1.7	Đông, Bắc	
Bắc Biển Đông	0.9 - 2.1	Bắc, Đông Nam	Cảnh báo
Giữa Biển Đông	1.0 - 1.5	Đông, Đông Nam	
Nam Biển Đông	2.2	Bắc, Đông	Cảnh báo

**Tin phát lúc: 13 giờ 00**

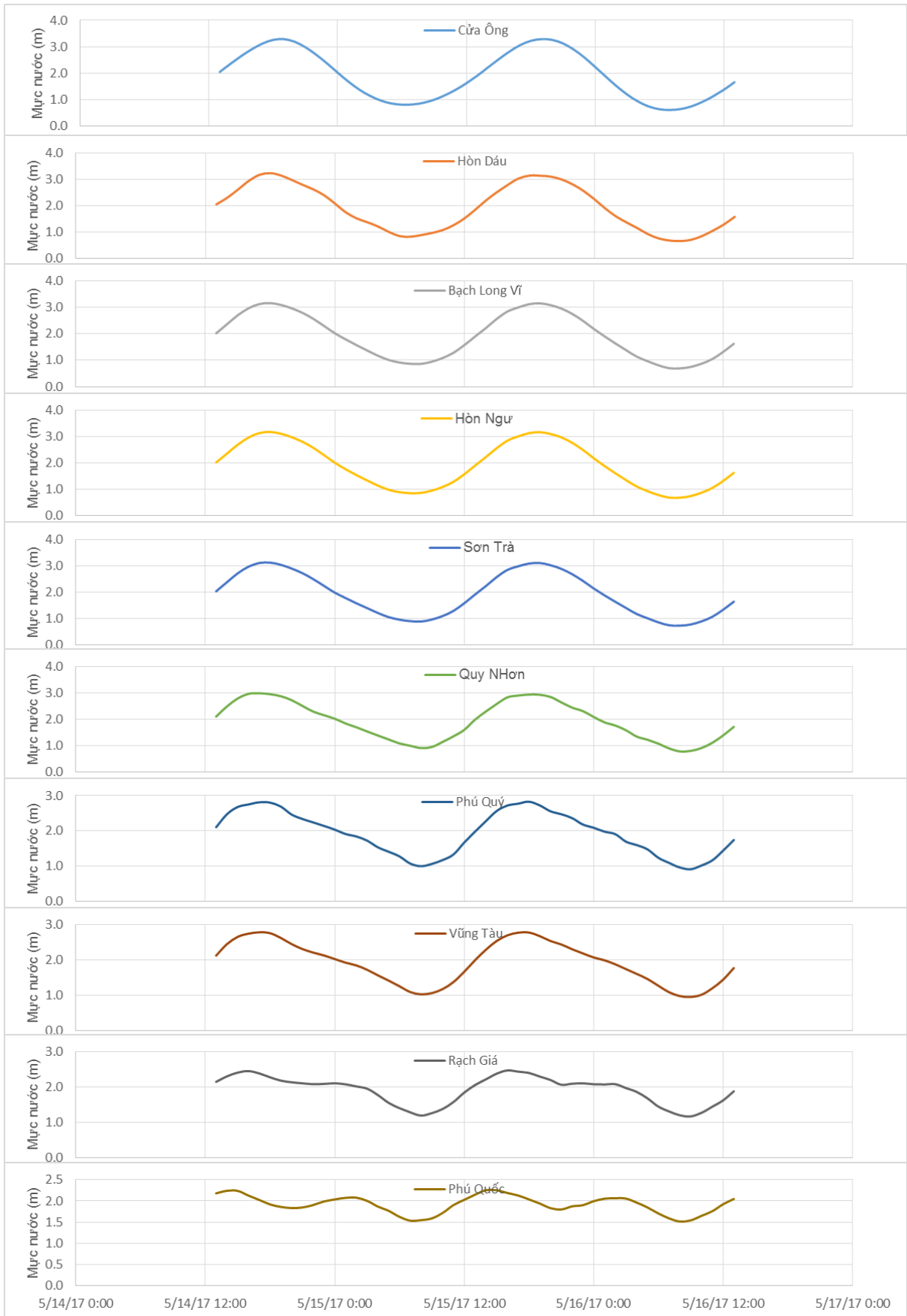
Thời điểm phát tin dự báo tiếp theo: 13 giờ 00 ngày 15/05/2017

Người xây dựng bản tin: Đặng Linh Chi

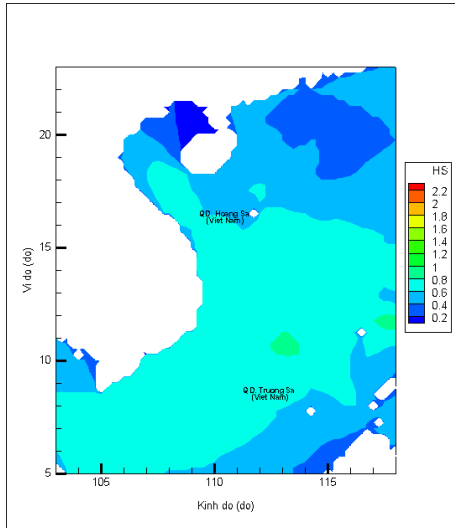
Người soát bản tin : Lê Quốc Huy

## Biến trình mực nước tổng cộng tại 10 trạm Hải vãn

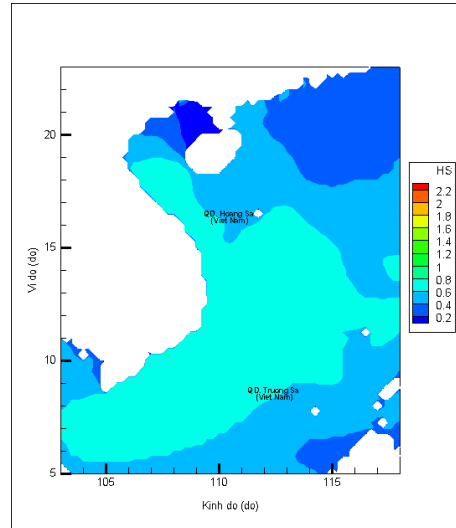
(Cửa Ông, Hòn Dấu, Bạch Long Vĩ, Hòn Ngur, Sơn Trà, Quy Nhơn, Phú Quý, Vũng Tàu, Rạch Giá, Phú Quốc)



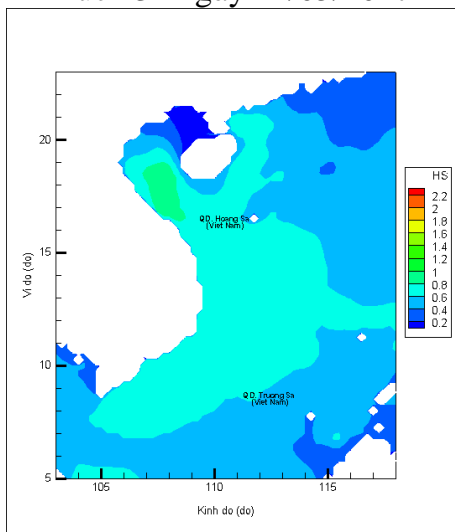
## Phân bố độ cao sóng ven bờ và ngoài khơi biển Việt Nam (m)



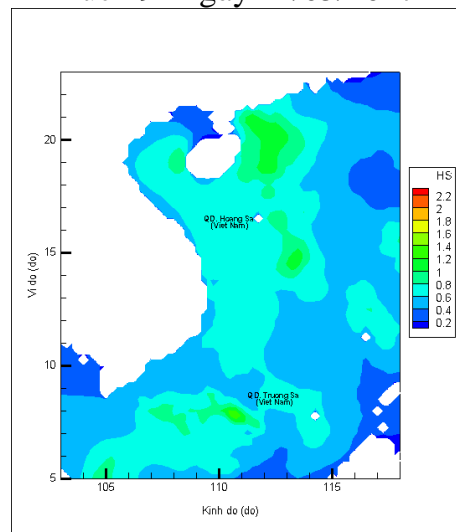
Lúc 13h ngày 14/05/2017



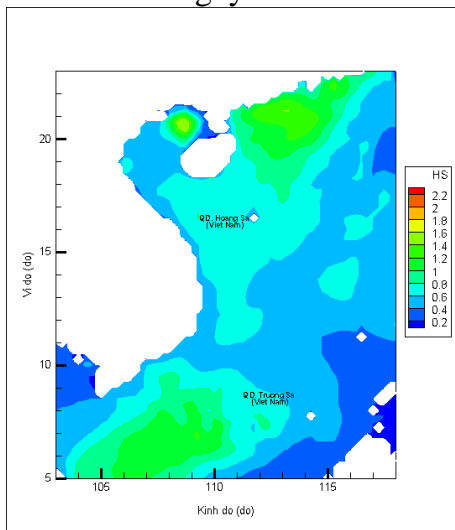
Lúc 19h ngày 14/05/2017



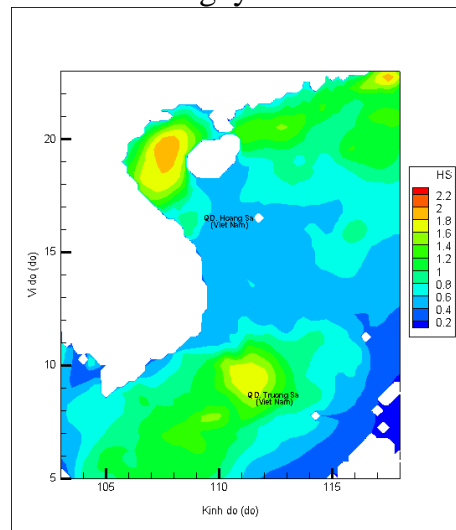
Lúc 01h ngày 15/05/2017



Lúc 13h ngày 15/05/2017



Lúc 01h ngày 16/05/2017



Lúc 13h ngày 16/05/2017