

**BẢN TIN DỰ BÁO MỨC NƯỚC VÀ SÓNG BIỂN**

(Lúc 13 giờ – 06Z ngày 16/05/2017)

Tỉnh/ TP	Huyện	Mức nước tổng cộng dự báo trong 48 giờ (cm)								
		16/05		17/05				18/05		
		13h	19h	1h	7h	13h	19h	1h	7h	13h
Quảng Ninh	Đầm Hà	158	332	215	63	149	320	246	69	153
	Cửa Ông	159	325	216	72	154	314	239	80	150
TP. Hải Phòng	Hòn Dấu	156	314	214	80	151	308	235	95	148
	Bạch Long Vĩ	176	314	198	85	164	307	216	95	160
Thái Bình	Thái Thụy	157	308	212	87	153	305	231	102	150
Nam Định	Hải Hậu	165	299	212	96	157	297	224	114	152
Ninh Bình	Kim Sơn	163	297	213	98	157	296	223	116	153
Thanh Hóa	Quảng Xương	162	291	213	105	158	290	223	126	152
Nghệ An	Diễn Châu	168	276	212	115	164	273	219	140	152
	Hòn Ngư	171	273	212	118	165	272	219	141	156
Hà Tĩnh	Thạch Hà	174	261	214	127	166	264	219	149	159
Quảng Bình	Quảng Trạch	179	232	215	143	173	238	219	162	167
	Quảng Ninh	188	212	212	158	183	221	211	176	178
Quảng Trị	Gio Linh	200	197	207	170	198	205	201	188	191
	Cồn Cỏ	205	199	203	167	200	207	198	184	193
Thừa Thiên Huế	Hương Trà	211	181	202	183	213	188	194	197	205
	Phú Lộc	218	165	197	193	221	171	188	205	217
TP. Đà Nẵng	Sơn Trà	224	151	190	200	227	160	184	211	226
	Hoàng Sa	237	144	171	213	242	154	167	211	239
Quảng Nam	Tam Kỳ	228	140	185	210	233	150	177	216	238
	Cù Lao Chàm	227	144	187	208	231	154	179	213	233
Quảng Ngãi	TP. Quảng Ngãi	234	134	177	213	240	145	170	215	241
	Lý Sơn	235	137	178	213	240	147	170	213	240
Bình Định	Phú Mỹ	237	135	173	213	243	145	166	213	241
	Quy Nhơn	237	135	172	213	242	145	163	212	240
Phú Yên	Tp. Tuy Hòa	244	143	174	219	250	153	166	218	249
Khánh Hòa	TP. Nha Trang	242	137	169	217	246	147	160	214	242
	Trường Sa	244	138	162	214	245	148	154	211	241
Ninh Thuận	TP. PR-Tháp Chàm	247	133	165	213	246	143	156	213	242
Bình Thuận	TP. Phan Thiết	249	138	136	231	241	161	123	233	228
	Phú Quý	247	134	160	217	247	146	149	216	239
Bà Rịa Vũng Tàu	Vũng Tàu	224	196	60	274	220	208	49	265	215
	Côn Đảo	230	202	58	261	224	221	51	254	218
TPHCM	Cần Giờ	218	206	56	274	216	217	42	265	211
Tiền Giang	Gò Công Tây	213	209	51	278	211	223	37	269	206
Bến Tre	Ba Tri	211	212	45	283	209	228	33	271	204
Trà Vinh	Duyên Hải	213	213	36	283	212	231	30	273	206
Sóc Trăng	Tân Phú	213	220	35	269	212	240	33	262	208
Bạc Liêu	TP. Bạc Liêu	219	235	39	245	218	249	44	234	220
Cà Mau	Năm Căn	236	234	63	209	231	242	77	199	233
	Trần Văn Thời	223	219	129	193	194	227	144	186	205
Kiên Giang	Rạch Giá	204	223	164	193	164	229	176	201	175
	Phú Quốc	197	212	186	169	172	209	203	174	185

Vùng Biển	Độ cao sóng biển dự báo trong 48 giờ		
	Độ cao sóng lớn nhất (m)	Hướng thịnh hành	Ghi chú
Bắc vịnh Bắc Bộ	1.0 - 1.7	Đông Bắc, Đông	
Nam vịnh Bắc Bộ	1.1 - 2.1	Đông Bắc	Cảnh báo
Quảng Trị đến Quảng Ngãi	1.1 - 1.8	Đông Nam	
Bình Định đến Ninh Thuận	1.1 - 1.5	Đông Nam	
Bình Thuận đến Cà Mau	1.4	Bắc	
Cà Mau đến Kiên Giang	1.1 - 1.7	Bắc	
Quần đảo Hoàng Sa	1.0 - 1.5	Đông Nam	
Quần đảo Trường Sa	1.1 - 1.5	Bắc	
Bắc Biển Đông	1.0 - 2.4	Đông Bắc, Bắc	Cảnh báo
Giữa Biển Đông	1.0 - 1.6	Bắc	
Nam Biển Đông	1.5	Bắc	

**Tin phát lúc: 13 giờ 00**

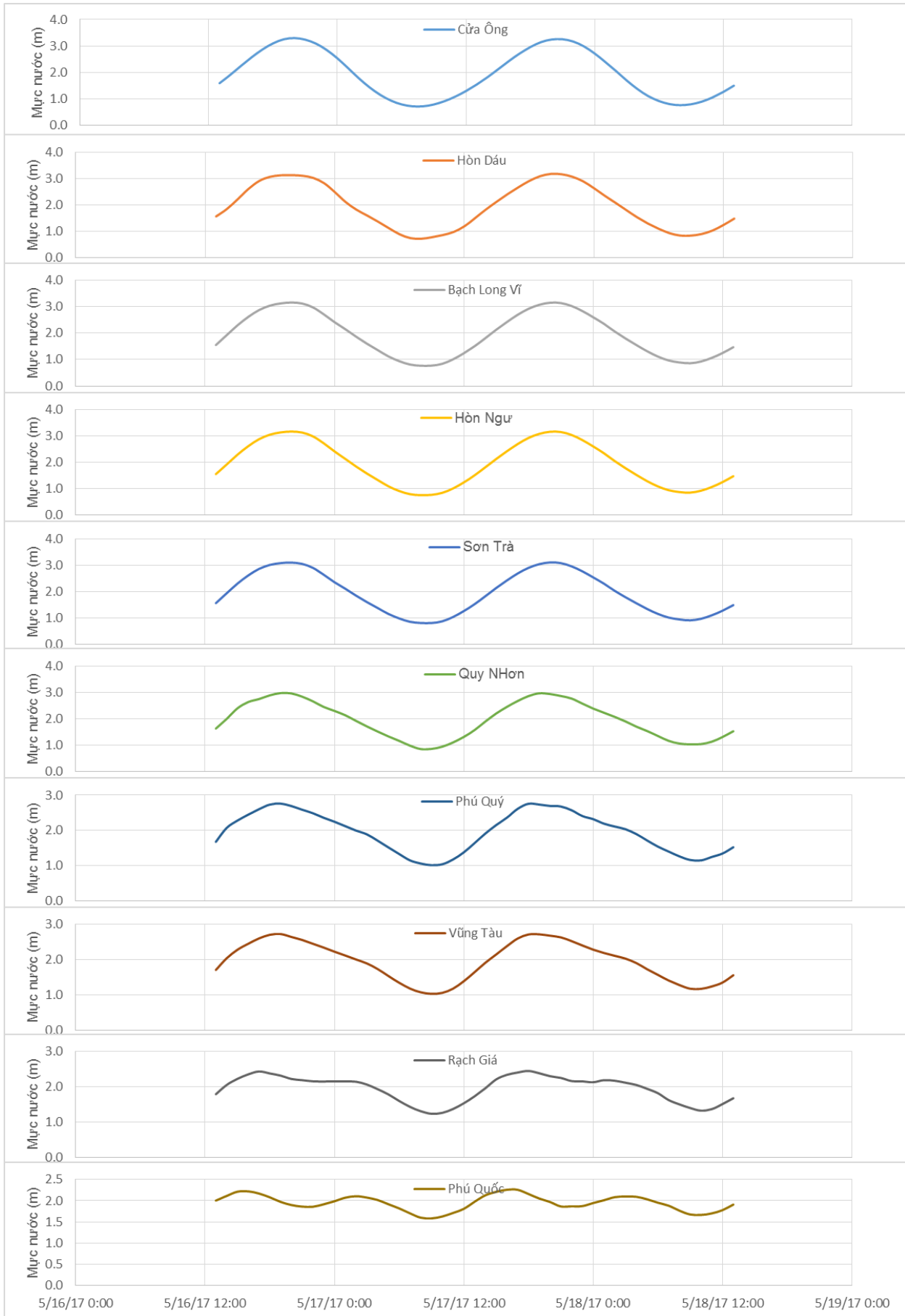
Thời điểm phát tin dự báo tiếp theo: 13 giờ 00 ngày 17/05/2017

Người xây dựng bản tin: Dương Ngọc Tiến

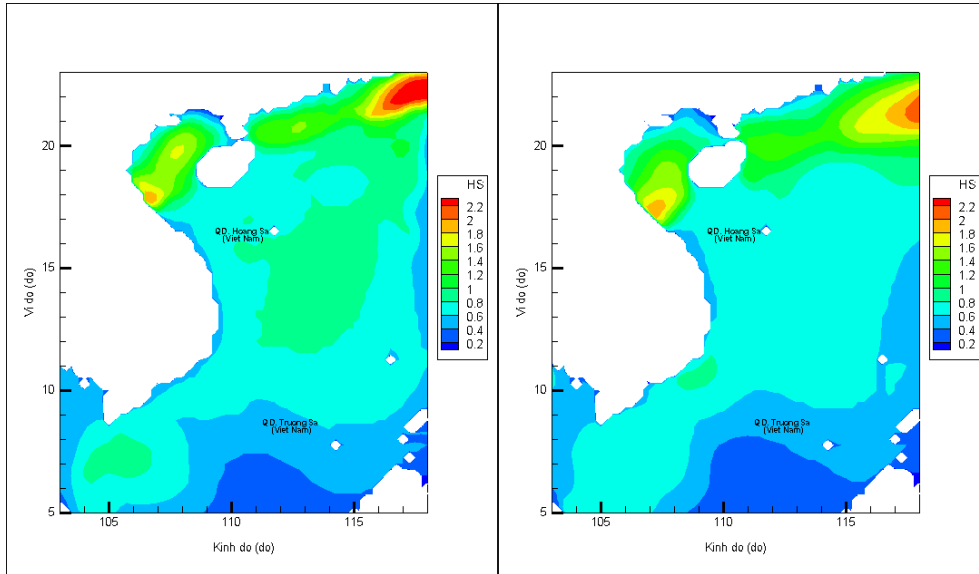
Người soát bản tin : Lê Quốc Huy

## Biến trình mực nước tổng cộng tại 10 trạm Hải vãn

(Cửa Ông, Hòn Dấu, Bạch Long Vĩ, Hòn Ngự, Sơn Trà, Quy Nhơn, Phú Quý, Vũng Tàu, Rạch Giá, Phú Quốc)

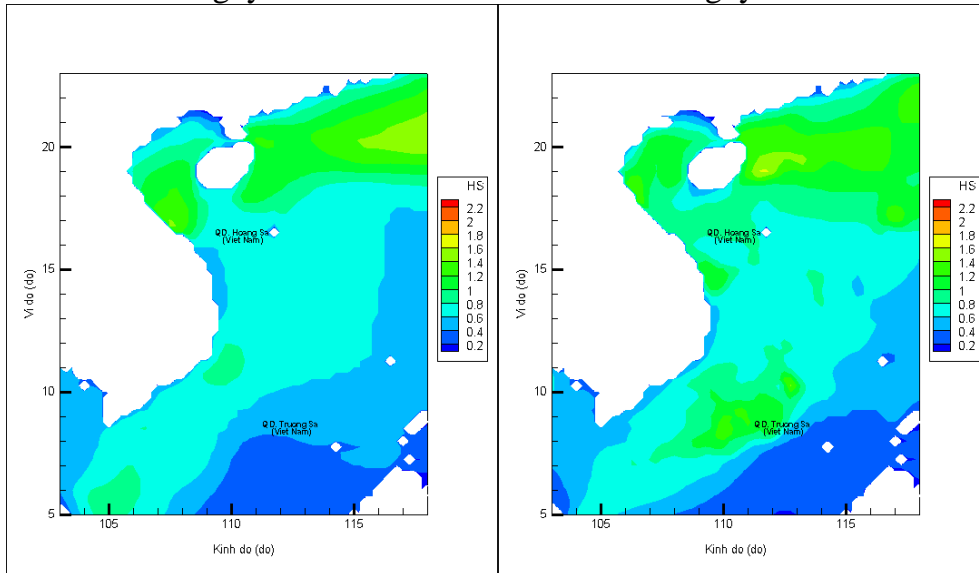


## Phân bố độ cao sóng ven bờ và ngoài khơi biển Việt Nam (m)



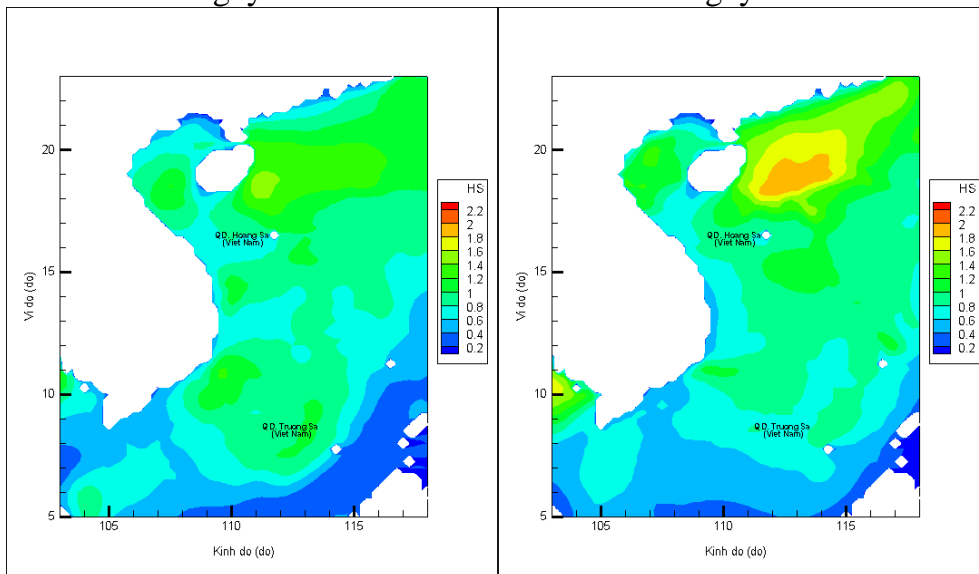
Lúc 13h ngày 16/05/2017

Lúc 19h ngày 16/05/2017



Lúc 01h ngày 17/05/2017

Lúc 13h ngày 17/05/2017



Lúc 01h ngày 18/05/2017

Lúc 13h ngày 18/05/2017