

BẢN TIN DỰ BÁO MỰC NƯỚC VÀ SÓNG BIỂN

(Lúc 13 giờ – 06Z ngày 21/05/2017)

Tỉnh/ TP	Huyện	Mực nước tổng cộng dự báo trong 48 giờ (cm)								
		21/05		22/05				23/05		
		13h	19h	1h	7h	13h	19h	1h	7h	13h
Quảng Ninh	Đầm Hà	151	221	274	159	164	203	233	189	202
	Cửa Ông	144	223	268	173	163	195	235	190	207
TP. Hải Phòng	Hòn Dấu	143	224	259	173	166	194	236	186	212
	Bạch Long Vĩ	151	228	255	167	169	197	231	186	209
Thái Bình	Thái Thụy	145	223	256	175	170	192	236	184	216
Nam Định	Hải Hậu	145	223	249	181	175	189	233	186	217
Ninh Bình	Kim Sơn	146	223	248	180	178	188	234	183	220
Thanh Hóa	Quảng Xương	147	221	245	182	179	185	231	184	223
Nghệ An	Diễn Châu	153	218	234	192	178	183	224	189	222
	Hòn Ngư	153	219	232	194	176	185	224	192	220
Hà Tĩnh	Thạch Hà	150	219	224	201	171	189	219	199	213
Quảng Bình	Quảng Trạch	145	222	204	209	165	200	202	206	197
	Quảng Ninh	152	220	195	214	166	201	193	213	193
Quảng Trị	Gio Linh	162	219	187	219	172	205	186	219	191
	Cồn Cỏ	162	221	186	218	171	206	187	219	190
Thừa Thiên Huế	Hương Trà	171	215	176	221	178	207	181	221	185
	Phú Lộc	176	209	166	223	181	206	175	222	180
TP. Đà Nẵng	Sơn Trà	186	209	166	224	182	208	169	223	177
	Hoàng Sa	200	206	164	215	185	205	172	225	172
Quảng Nam	Tam Kỳ	194	206	162	223	182	207	169	229	175
	Cù Lao Chàm	192	208	163	224	183	207	169	228	176
Quảng Ngãi	TP. Quảng Ngãi	193	211	161	220	182	206	169	227	171
	Lý Sơn	196	209	163	220	184	206	170	228	171
Bình Định	Phú Mỹ	195	211	163	217	180	208	172	225	166
	Quy Nhơn	194	211	162	214	179	209	172	223	165
Phú Yên	Tp. Tuy Hòa	201	216	167	219	187	214	177	229	175
Khánh Hòa	TP. Nha Trang	198	208	160	217	184	208	173	224	172
	Trường Sa	200	206	158	212	186	200	170	219	174
Ninh Thuận	TP. PR-Tháp Chàm	196	208	151	218	180	203	165	224	169
Bình Thuận	TP. Phan Thiết	195	208	146	208	195	178	178	197	195
	Phú Quý	197	206	153	216	186	196	169	218	175
Bà Rịa Vũng Tàu	Vũng Tàu	248	163	201	142	273	106	253	121	292
	Côn Đảo	250	163	198	144	270	114	239	130	287
TPHCM	Cần Giờ	250	159	202	139	280	100	259	116	301
Tiền Giang	Gò Công Tây	248	159	202	139	281	98	261	113	304
Bến Tre	Ba Tri	250	155	203	136	286	94	260	110	306
Trà Vinh	Duyên Hải	258	151	209	129	291	89	261	107	309
Sóc Trăng	Tân Phú	267	148	213	120	296	90	256	102	311
Bạc Liêu	TP. Bạc Liêu	274	149	213	115	288	106	243	110	298
Cà Mau	Nấm Căn	263	164	200	132	262	136	212	139	270
	Trần Văn Thời	215	192	180	183	204	179	194	165	234
Kiên Giang	Rạch Giá	203	208	183	213	190	184	212	167	225
	Phú Quốc	196	195	191	187	184	191	195	172	203

Vùng Biển	Độ cao sóng biển dự báo trong 48 giờ		
	Độ cao sóng lớn nhất (m)	Hướng thịnh hành	Ghi chú
Bắc vịnh Bắc Bộ	0.9 - 1.4	Bắc, Đông Nam	
Nam vịnh Bắc Bộ	0.9 - 1.2	Đông Nam, Đông	
Quảng Trị đến Quảng Ngãi	0.9 - 1.2	Đông Nam, Đông	
Bình Định đến Ninh Thuận	1.0 - 1.6	Bắc	
Bình Thuận đến Cà Mau	1.7	Bắc	
Cà Mau đến Kiên Giang	1.0 - 1.4	Bắc	
Quần đảo Hoàng Sa	1.0 - 1.2	Đông Nam, Đông	
Quần đảo Trường Sa	1.1 - 1.1	Bắc	
Bắc Biển Đông	1.0 - 2.3	Đông, Bắc	Cảnh báo
Giữa Biển Đông	1.0 - 1.7	Bắc	
Nam Biển Đông	1.3	Bắc	

Tin phát lúc: 13 giờ 00

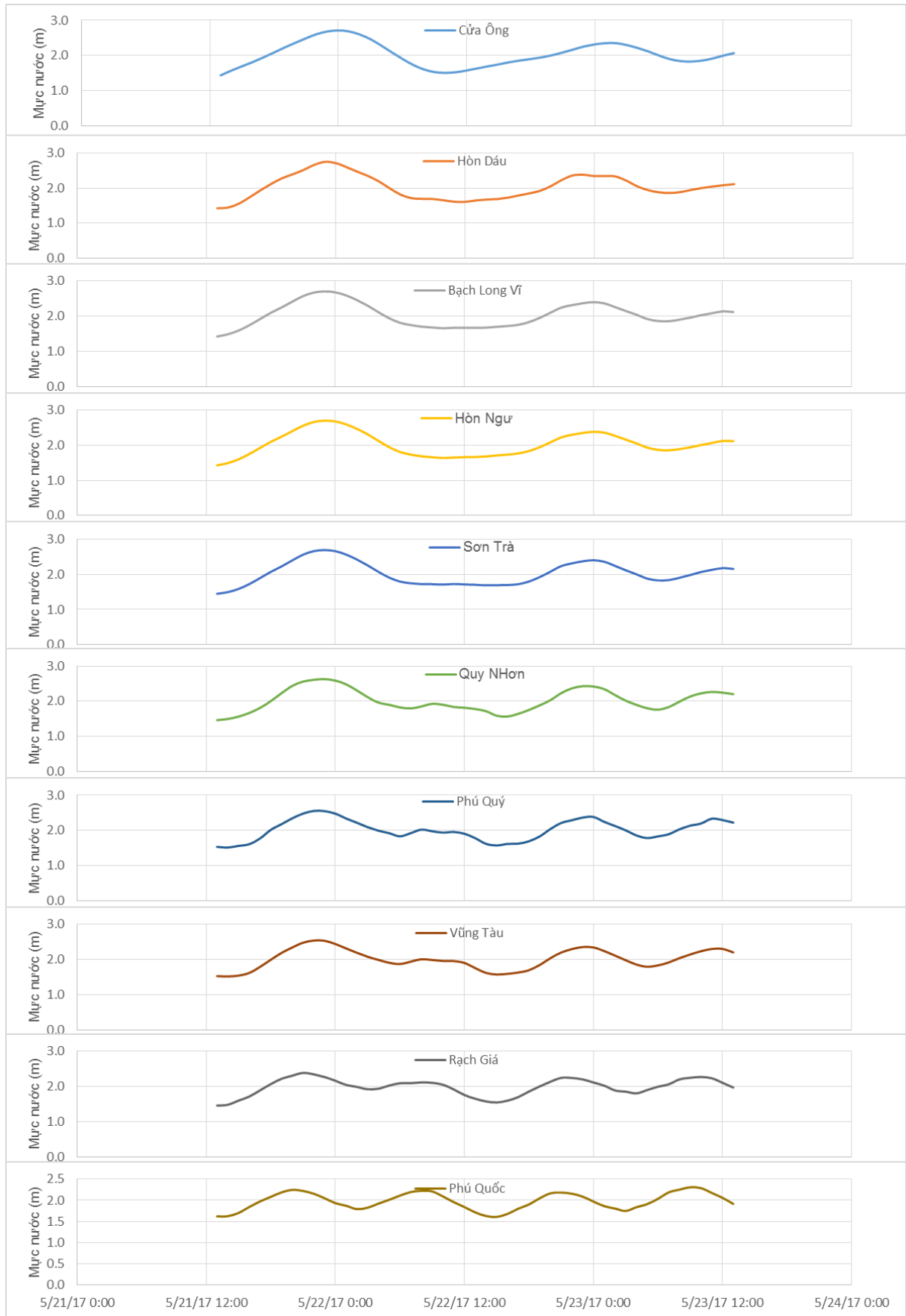
Thời điểm phát tin dự báo tiếp theo: 13 giờ 00 ngày 22/05/2017

Người xây dựng bản tin: Đặng Linh Chi

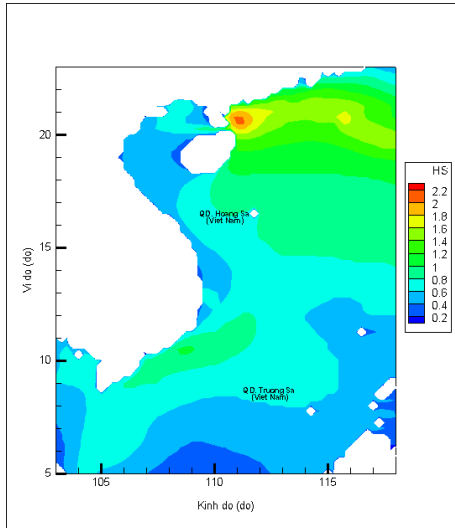
Người soát bản tin : Nguyễn Thị Thanh

Biến trình mực nước tổng cộng tại 10 trạm Hải vãn

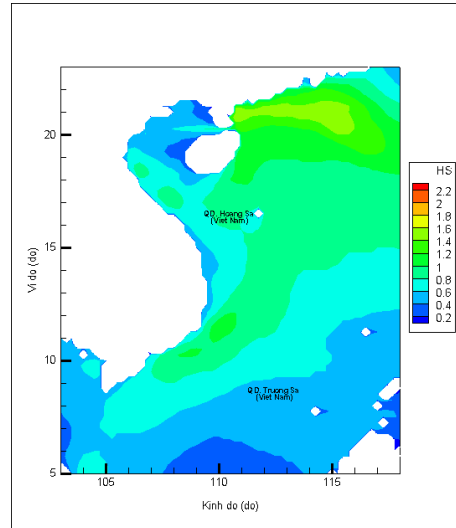
(Cửa Ông, Hòn Dấu, Bạch Long Vĩ, Hòn Ngự, Sơn Trà, Quy Nhơn, Phú Quý, Vũng Tàu, Rạch Giá, Phú Quốc)



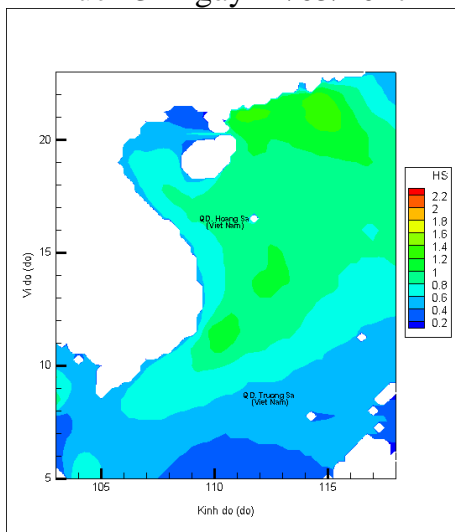
Phân bố độ cao sóng ven bờ và ngoài khơi biển Việt Nam (m)



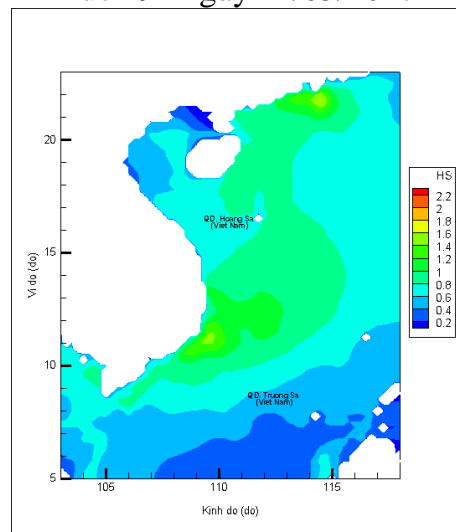
Lúc 13h ngày 21/05/2017



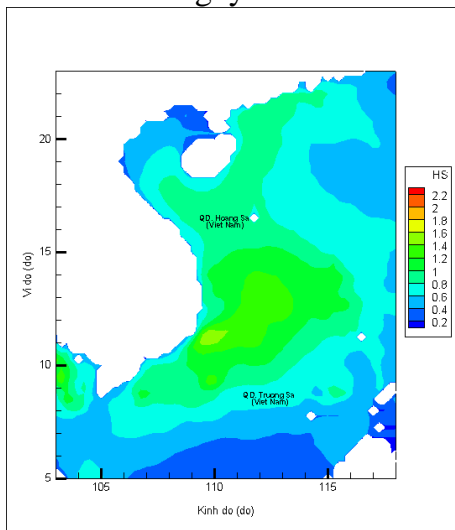
Lúc 19h ngày 21/05/2017



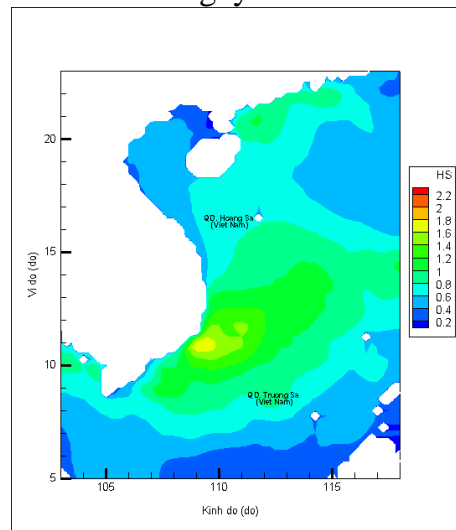
Lúc 01h ngày 22/05/2017



Lúc 13h ngày 22/05/2017



Lúc 01h ngày 23/05/2017



Lúc 13h ngày 23/05/2017