

BẢN TIN DỰ BÁO MỨC NƯỚC VÀ SÓNG BIỂN

(Lúc 13 giờ – 06Z ngày 02/06/2017)

Tỉnh/ TP	Huyện	Mức nước tổng cộng dự báo trong 48 giờ (cm)								
		02/06		03/06				04/06		
		13h	19h	1h	7h	13h	19h	1h	7h	13h
Quảng Ninh	Đầm Hà	139	250	295	122	152	213	264	155	191
	Cửa Ông	123	265	277	141	145	220	249	163	186
TP. Hải Phòng	Hòn Dấu	114	269	255	154	139	225	237	171	182
	Bạch Long Vĩ	135	266	257	144	149	222	239	169	185
Thái Bình	Thái Thụy	114	268	248	160	140	224	231	173	185
Nam Định	Hải Hậu	109	267	236	172	138	223	222	181	184
Ninh Bình	Kim Sơn	107	266	232	176	141	223	217	183	186
Thanh Hóa	Quảng Xương	106	262	227	179	140	218	215	184	184
Nghệ An	Diễn Châu	111	255	219	185	142	212	213	188	181
	Hòn Ngư	114	253	218	186	141	212	211	190	182
Hà Tĩnh	Thạch Hà	118	248	214	191	139	213	204	196	178
Quảng Bình	Quảng Trạch	129	235	200	198	140	217	188	208	165
	Quảng Ninh	140	226	189	203	147	213	179	212	166
Quảng Trị	Gio Linh	155	219	182	206	157	209	174	216	170
	Cồn Cỏ	158	221	182	205	159	211	174	215	171
Thừa Thiên Huế	Hương Trà	172	206	177	209	174	202	171	218	178
	Phú Lộc	185	194	172	212	185	195	167	218	184
TP. Đà Nẵng	Sơn Trà	199	187	168	214	192	193	165	218	188
	Hoàng Sa	223	182	165	208	208	191	169	219	193
Quảng Nam	Tam Kỳ	211	180	164	214	202	189	165	219	189
	Cù Lao Chàm	208	183	165	214	200	190	166	219	189
Quảng Ngãi	TP. Quảng Ngãi	217	180	160	211	201	190	163	220	187
	Lý Sơn	218	181	163	212	204	190	165	220	190
Bình Định	Phú Mỹ	219	182	162	209	203	193	164	219	185
	Quy Nhơn	217	181	160	206	198	192	162	218	182
Phú Yên	Tp. Tuy Hòa	217	180	157	205	198	190	159	215	181
Khánh Hòa	TP. Nha Trang	221	183	156	212	205	193	161	221	186
	Trường Sa	219	184	150	208	203	190	158	216	190
Ninh Thuận	TP. PR-Tháp Chàm	219	183	145	211	197	190	151	220	183
Bình Thuận	TP. Phan Thiết	194	208	107	235	186	198	131	225	185
	Phú Quý	215	186	141	215	199	190	150	220	186
Bà Rịa Vũng Tàu	Vũng Tàu	196	216	98	212	218	173	150	182	240
	Côn Đảo	209	213	103	205	222	177	153	181	242
TPHCM	Cần Giờ	188	217	96	211	221	170	153	177	247
Tiền Giang	Gò Công Tây	182	220	90	215	216	173	150	179	246
Bến Tre	Ba Tri	181	222	87	216	214	174	148	180	245
Trà Vinh	Duyên Hải	194	218	92	209	222	169	154	174	253
Sóc Trăng	Tân Phú	210	212	108	190	236	163	164	160	264
Bạc Liêu	TP. Bạc Liêu	240	200	131	159	253	160	175	142	271
Cà Mau	Năm Căn	250	196	144	149	247	168	172	144	260
	Trần Văn Thời	204	217	144	190	191	197	163	178	209
Kiên Giang	Rạch Giá	187	235	156	208	170	210	172	191	184
	Phú Quốc	192	202	185	182	178	190	183	176	188

Vùng Biển	Độ cao sóng biển dự báo trong 48 giờ		
	Độ cao sóng lớn nhất (m)	Hướng thịnh hành	Ghi chú
Bắc vịnh Bắc Bộ	1.1 - 2.2	Nam, Tây Nam	CB
Nam vịnh Bắc Bộ	0.9 - 1.9	Nam, Tây Nam	
Quảng Trị đến Quảng Ngãi	0.9 - 2.0	Nam, Tây Nam	CB
Bình Định đến Ninh Thuận	1.2 - 2.6	Nam, Tây Nam	CB
Bình Thuận đến Cà Mau	2.2	Tây Nam	CB
Cà Mau đến Kiên Giang	1.0 - 1.3	Tây Nam	
Quần đảo Hoàng Sa	1.7 - 2.1	Tây Nam	CB
Quần đảo Trường Sa	1.7 - 2.7	Tây Nam	CB
Bắc Biển Đông	1.4 - 2.4	Tây Nam	CB
Giữa Biển Đông	1.5 - 2.8	Tây Nam	CB
Nam Biển Đông	2.6	Tây Nam	CB

Tin phát lúc: 13 giờ 00

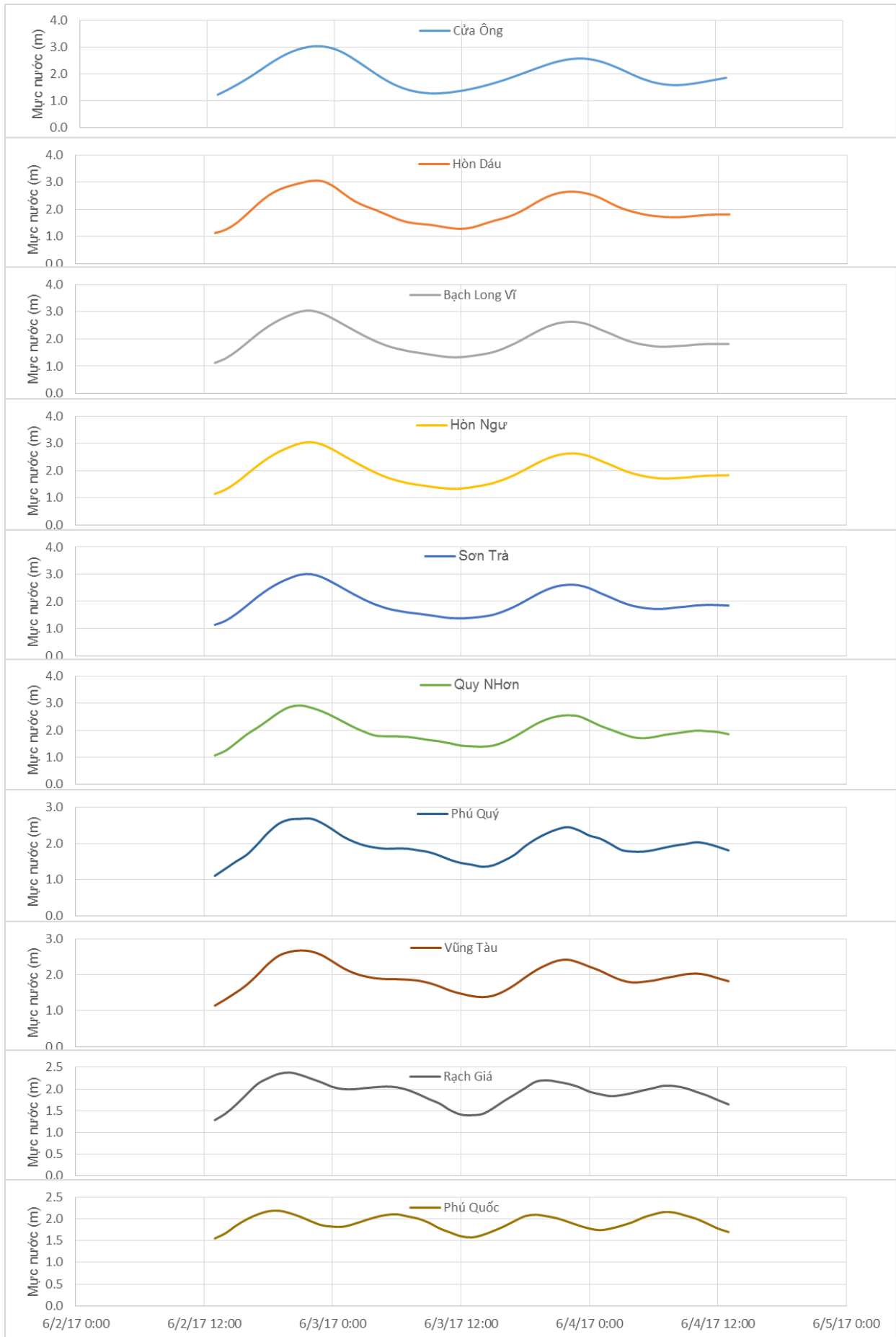
Thời điểm phát tin dự báo tiếp theo: 13 giờ 00 ngày 03/06/2017

Người xây dựng bản tin: Phạm Tiến Đạt

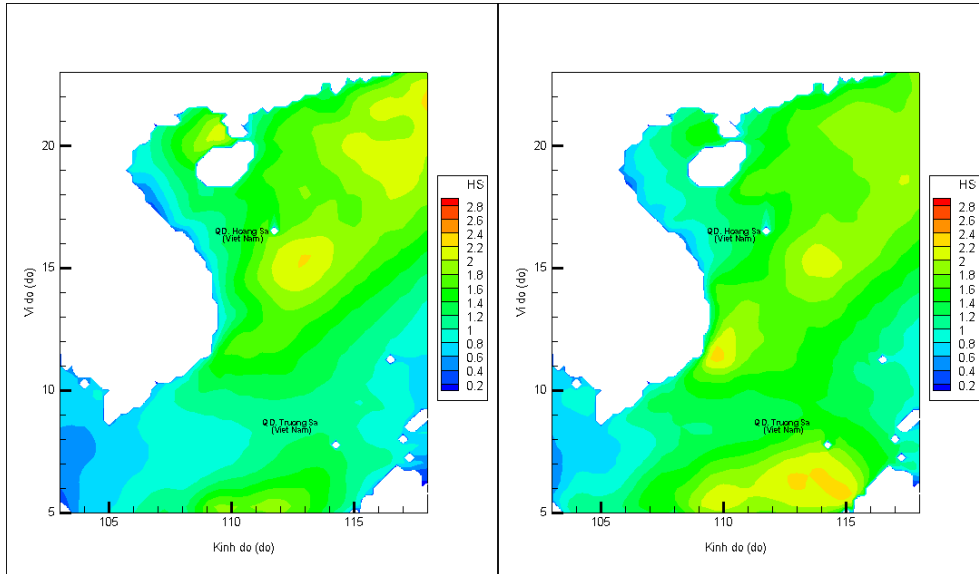
Người soát bản tin : Nguyễn Thị Thanh

Biến trình mực nước tổng cộng tại 10 trạm Hải vãn

(Cửa Ông, Hòn Dấu, Bạch Long Vĩ, Hòn Ngư, Sơn Trà, Quy Nhơn, Phú Quý, Vũng Tàu, Rạch Giá, Phú Quốc)

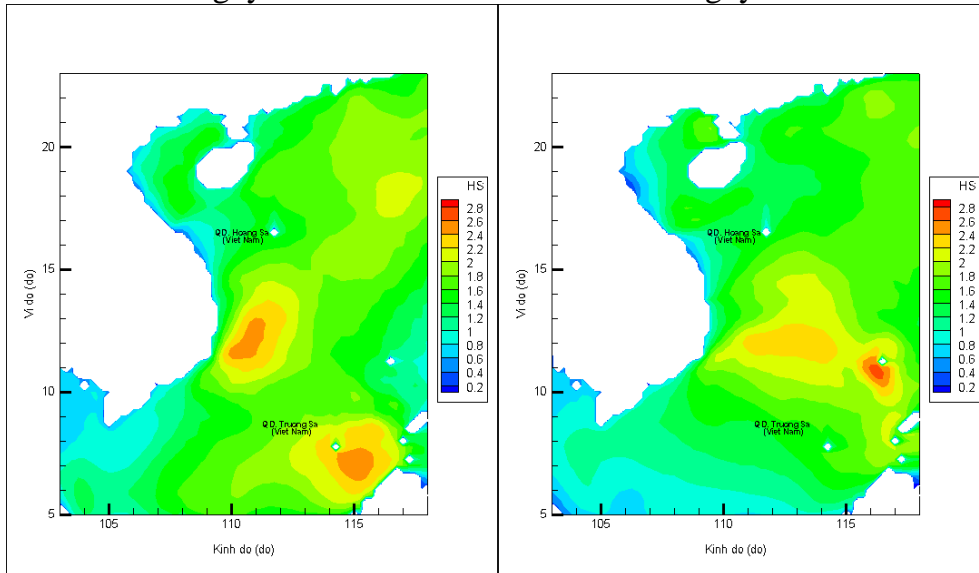


Phân bố độ cao sóng ven bờ và ngoài khơi biển Việt Nam (m)



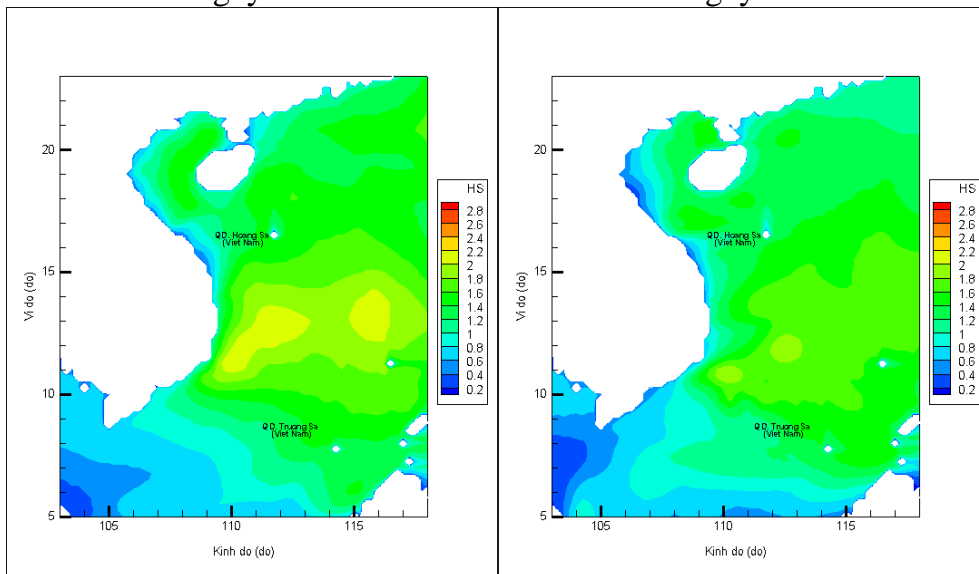
Lúc 13h ngày 02/06/2017

Lúc 19h ngày 02/06/2017



Lúc 01h ngày 03/06/2017

Lúc 13h ngày 03/06/2017



Lúc 01h ngày 04/06/2017

Lúc 13h ngày 04/06/2017