

BẢN TIN DỰ BÁO MỰC NƯỚC VÀ SÓNG BIỂN

(Lúc 13 giờ – 06Z ngày 04/06/2017)

Tỉnh/ TP	Huyện	Mực nước tổng cộng dự báo trong 48 giờ (cm)								
		04/06		05/06				06/06		
		13h	19h	1h	7h	13h	19h	1h	7h	13h
Quảng Ninh	Đầm Hà	181	209	235	168	206	205	184	176	239
	Cửa Ông	175	215	228	174	211	202	186	176	247
TP. Hải Phòng	Hòn Dấu	168	212	224	170	204	195	195	167	248
	Bạch Long Vĩ	179	212	223	175	205	195	191	179	242
Thái Bình	Thái Thụy	170	210	222	169	208	191	197	164	252
Nam Định	Hải Hậu	170	207	218	175	212	190	197	168	255
Ninh Bình	Kim Sơn	170	206	216	173	214	188	196	165	258
Thanh Hóa	Quảng Xương	170	202	215	174	213	186	197	166	258
Nghệ An	Diễn Châu	169	203	208	181	213	182	202	171	250
	Hòn Ngư	170	202	208	181	211	183	199	173	248
Hà Tĩnh	Thạch Hà	165	204	203	186	202	189	193	178	239
Quảng Bình	Quảng Trạch	153	209	186	201	184	199	180	191	217
	Quảng Ninh	155	208	180	206	180	201	177	199	207
Quảng Trị	Gio Linh	162	209	176	212	179	200	177	209	201
	Cồn Cỏ	163	210	176	213	180	200	176	211	203
Thừa Thiên Huế	Hương Trà	169	205	172	216	180	197	176	216	196
	Phú Lộc	175	200	171	217	179	194	175	222	191
TP. Đà Nẵng	Sơn Trà	182	197	170	218	182	194	173	227	185
	Hoàng Sa	191	198	173	225	181	196	179	235	177
Quảng Nam	Tam Kỳ	187	196	169	221	179	193	176	228	182
	Cù Lao Chàm	186	196	170	221	180	192	177	228	183
Quảng Ngãi	TP. Quảng Ngãi	185	197	168	225	176	191	175	230	173
	Lý Sơn	188	198	171	225	179	193	178	232	176
Bình Định	Phú Mỹ	185	200	169	224	176	196	176	232	171
	Quy Nhơn	180	199	165	222	172	196	175	232	168
Phú Yên	Tp. Tuy Hòa	181	199	162	220	171	194	171	228	164
Khánh Hòa	TP. Nha Trang	191	204	172	233	181	195	178	238	180
	Trường Sa	188	192	169	218	181	183	178	227	178
Ninh Thuận	TP. PR-Tháp Chàm	184	198	163	229	180	188	174	234	177
Bình Thuận	TP. Phan Thiết	187	187	168	211	198	150	190	208	210
	Phú Quý	186	192	166	221	181	177	176	226	181
Bà Rịa Vũng Tàu	Vũng Tàu	243	135	210	150	267	82	249	146	281
	Côn Đảo	244	134	201	159	265	96	231	154	281
TPHCM	Cần Giờ	244	129	216	140	273	79	262	137	287
Tiền Giang	Gò Công Tây	241	127	215	139	273	75	264	135	290
Bến Tre	Ba Tri	241	121	213	138	274	70	262	133	295
Trà Vinh	Duyên Hải	251	116	215	138	281	69	258	132	299
Sóc Trăng	Tân Phú	265	110	220	133	287	74	247	128	302
Bạc Liêu	TP. Bạc Liêu	275	120	214	133	278	95	223	140	286
Cà Mau	Năm Căn	266	141	194	149	257	126	194	160	260
	Trần Văn Thời	219	183	172	180	209	169	182	178	232
Kiên Giang	Rạch Giá	195	216	169	197	202	196	191	182	212
	Phú Quốc	197	197	178	182	190	194	181	174	200

Vùng Biển	Độ cao sóng biển dự báo trong 48 giờ		
	Độ cao sóng lớn nhất (m)	Hướng thịnh hành	Ghi chú
Bắc vịnh Bắc Bộ	1,3 - 2,3	Nam, Đông Nam	Cảnh báo
Nam vịnh Bắc Bộ	0,9 - 2,0	Nam	Cảnh báo
Quảng Trị đến Quảng Ngãi	0,8 - 1,9	Nam	
Bình Định đến Ninh Thuận	1,3 - 2,8	Nam	Cảnh báo
Bình Thuận đến Cà Mau	0,5 - 2,2	Tây Nam	Cảnh báo
Cà Mau đến Kiên Giang	1,0 - 1,5	Tây Nam	
Quần đảo Hoàng Sa	1,5 - 2,0	Tây Nam	Cảnh báo
Quần đảo Trường Sa	1,2 - 2,3	Tây Nam	Cảnh báo
Bắc Biển Đông	1,4 - 2,2	Tây Nam	Cảnh báo
Giữa Biển Đông	1,1 - 2,7	Tây Nam	Cảnh báo
Nam Biển Đông	0,5 - 2,1	Tây Nam	Cảnh báo

Tin phát lúc: 13 giờ 00

Thời điểm phát tin dự báo tiếp theo: 13 giờ 00 ngày 05/06/2017

Người xây dựng bản tin: Nguyễn Thị Lan

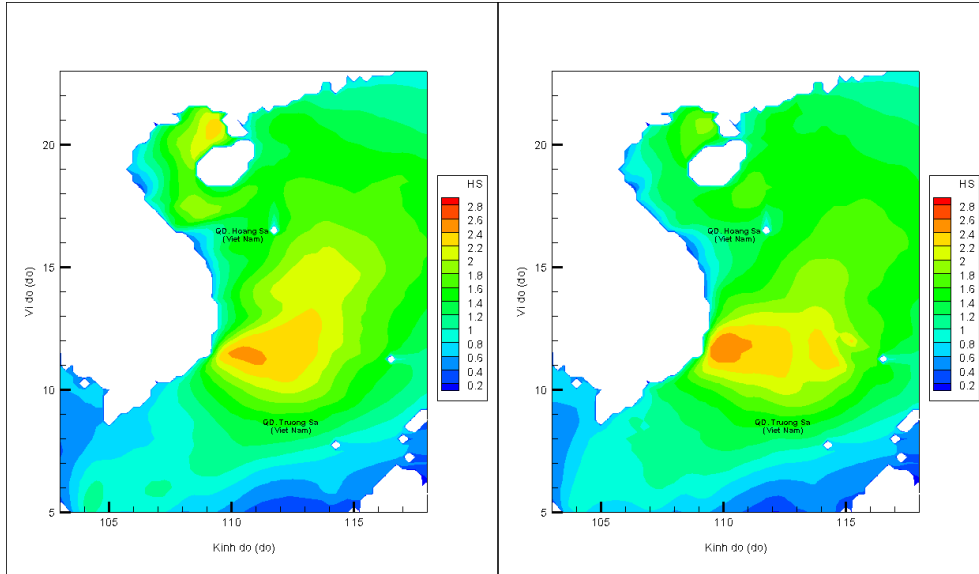
Người soát bản tin : Nguyễn Thị Thanh

Biến trình mực nước tổng cộng tại 10 trạm Hải vãn

(Cửa Ông, Hòn Dấu, Bạch Long Vĩ, Hòn Ngự, Sơn Trà, Quy Nhơn, Phú Quý, Vũng Tàu, Rạch Giá, Phú Quốc)

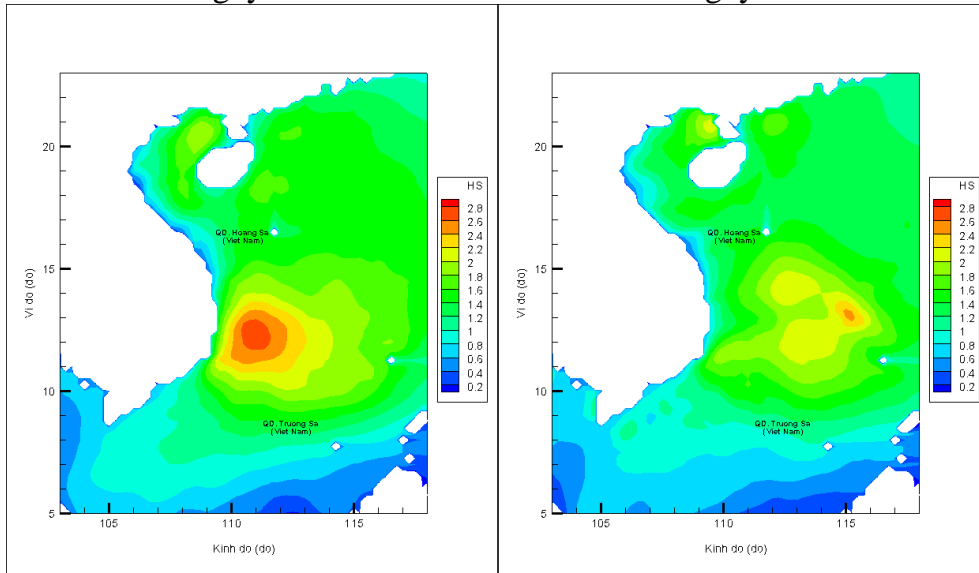


Phân bố độ cao sóng ven bờ và ngoài khơi biển Việt Nam (m)



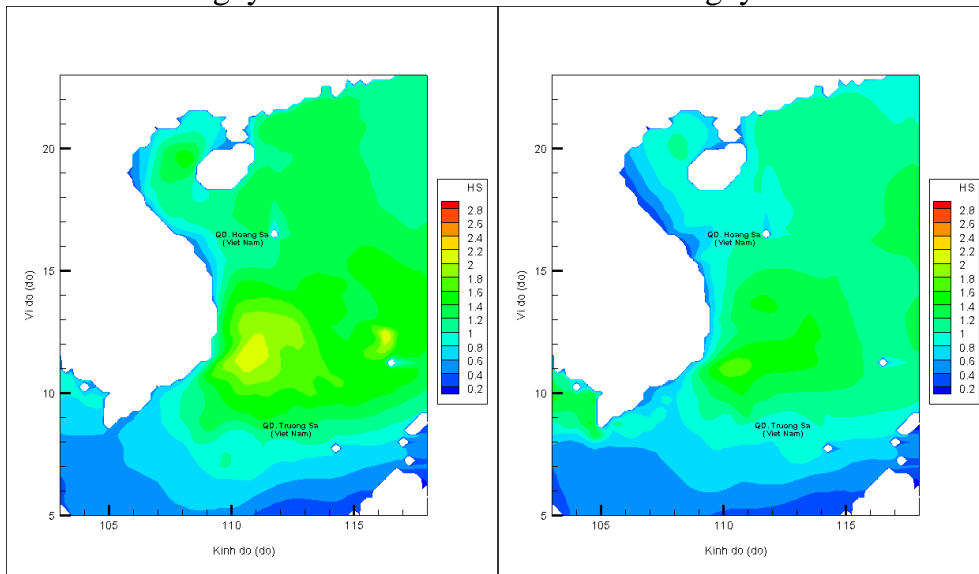
Lúc 13h ngày 04/06/2017

Lúc 19h ngày 04/06/2017



Lúc 01h ngày 05/06/2017

Lúc 13h ngày 05/06/2017



Lúc 01h ngày 06/06/2017

Lúc 13h ngày 06/06/2017