

BẢN TIN DỰ BÁO MỰC NƯỚC VÀ SÓNG BIỂN

(Lúc 13 giờ – 06Z ngày 07/06/2017)

Tỉnh/ TP	Huyện	Mức nước tổng cộng dự báo trong 48 giờ (cm)								
		07/06		08/06				09/06		
		13h	19h	1h	7h	13h	19h	1h	7h	13h
Quảng Ninh	Đầm Hà	238	261	123	147	240	282	106	143	261
	Cửa Ông	246	243	141	139	257	261	122	130	273
TP. Hải Phòng	Hòn Dấu	251	225	159	125	263	241	147	118	279
	Bạch Long Vĩ	249	225	145	143	258	238	131	138	277
Thái Bình	Thái Thụy	254	217	166	123	267	233	155	117	281
Nam Định	Hải Hậu	257	206	176	122	272	219	166	117	288
Ninh Bình	Kim Sơn	256	202	181	120	272	216	171	114	287
Thanh Hóa	Quảng Xương	256	200	185	119	272	212	175	113	284
Nghệ An	Diễn Châu	257	203	187	125	269	199	182	122	274
	Hòn Ngư	254	198	187	126	266	201	184	123	275
Hà Tĩnh	Thạch Hà	244	195	188	131	256	202	189	127	267
Quảng Bình	Quảng Trạch	224	200	188	152	231	197	190	144	247
	Quảng Ninh	212	195	190	165	223	189	193	158	238
Quảng Trị	Gio Linh	201	191	189	178	217	184	194	175	229
	Cồn Cỏ	204	190	187	180	219	182	191	176	233
Thừa Thiên Huế	Hương Trà	192	185	189	193	207	176	194	193	218
	Phú Lộc	184	179	191	206	197	170	194	208	210
TP. Đà Nẵng	Sơn Trà	182	178	190	215	189	165	195	216	204
	Hoàng Sa	170	174	183	238	176	163	188	243	185
Quảng Nam	Tam Kỳ	171	176	190	229	180	165	196	231	190
	Cù Lao Chàm	174	176	191	224	183	165	195	227	194
Quảng Ngãi	TP. Quảng Ngãi	169	175	190	235	177	161	196	240	184
	Lý Sơn	169	174	189	236	177	161	195	240	184
Bình Định	Phú Mỹ	167	175	188	236	176	161	196	240	181
	Quy Nhơn	163	173	187	234	172	161	196	237	180
Phú Yên	Tp. Tuy Hòa	163	170	184	232	173	155	191	233	178
Khánh Hòa	TP. Nha Trang	171	168	186	236	182	154	194	238	188
	Trường Sa	175	157	192	233	185	142	194	239	193
Ninh Thuận	TP. PR-Tháp Chàm	173	162	187	230	181	142	192	233	191
Bình Thuận	TP. Phan Thiết	215	111	230	196	229	84	230	201	235
	Phú Quý	181	151	197	228	189	131	200	233	198
Bà Rịa Vũng Tàu	Vũng Tàu	286	39	271	159	291	33	252	182	281
	Côn Đảo	282	51	245	174	286	47	227	195	284
TPHCM	Cần Giờ	286	33	271	151	299	32	254	178	284
Tiền Giang	Gò Công Tây	290	28	275	147	303	27	258	174	288
Bến Tre	Ba Tri	294	25	275	146	304	22	256	174	291
Trà Vinh	Duyên Hải	299	24	269	154	303	23	246	183	292
Sóc Trăng	Tân Phú	299	38	252	162	296	45	224	192	287
Bạc Liêu	TP. Bạc Liêu	279	80	205	192	272	91	174	217	264
Cà Mau	Năm Căn	261	117	169	207	255	128	146	221	254
	Trần Văn Thời	243	147	179	182	240	155	182	180	246
Kiên Giang	Rạch Giá	235	169	194	165	236	166	220	146	243
	Phú Quốc	208	194	178	173	205	199	191	165	207

Vùng Biển	Độ cao sóng biển dự báo trong 48 giờ		
	Độ cao sóng lớn nhất (m)	Hướng thịnh hành	Ghi chú
Bắc vịnh Bắc Bộ	1.0 - 1.4	Đông Nam, Đông	
Nam vịnh Bắc Bộ	0.9 - 1.5	Đông Nam	
Quảng Trị đến Quảng Ngãi	1.0 - 1.4	Đông Nam, Nam	
Bình Định đến Ninh Thuận	1.0 - 2.4	Nam, Tây Nam	Cảnh báo
Bình Thuận đến Cà Mau	2.1	Nam, Tây Nam	Cảnh báo
Cà Mau đến Kiên Giang	1.0 - 1.8	Nam, Tây Nam	
Quần đảo Hoàng Sa	1.1 - 1.1	Nam	
Quần đảo Trường Sa	1.1 - 2.2	Tây, Tây Nam	Cảnh báo
Bắc Biển Đông	1.1 - 1.4	Tây Nam, Nam	
Giữa Biển Đông	1.0 - 2.6	Tây Nam	Cảnh báo
Nam Biển Đông	1.9	Tây Nam, Tây	

Tin phát lúc: 13 giờ 00

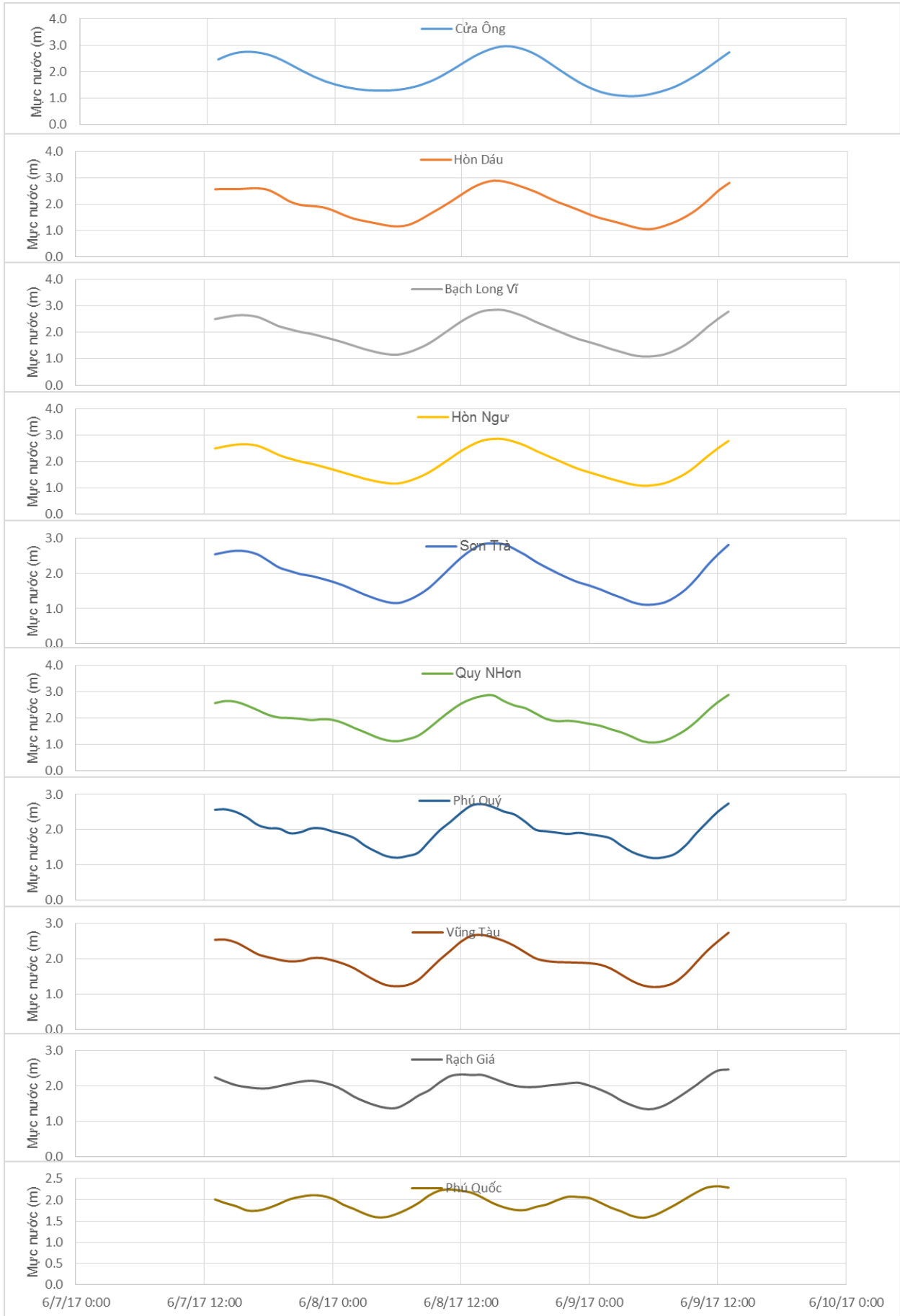
Thời điểm phát tin dự báo tiếp theo: 13 giờ 00 ngày 08/06/2017

Người xây dựng bản tin: Lê Đức Quyền

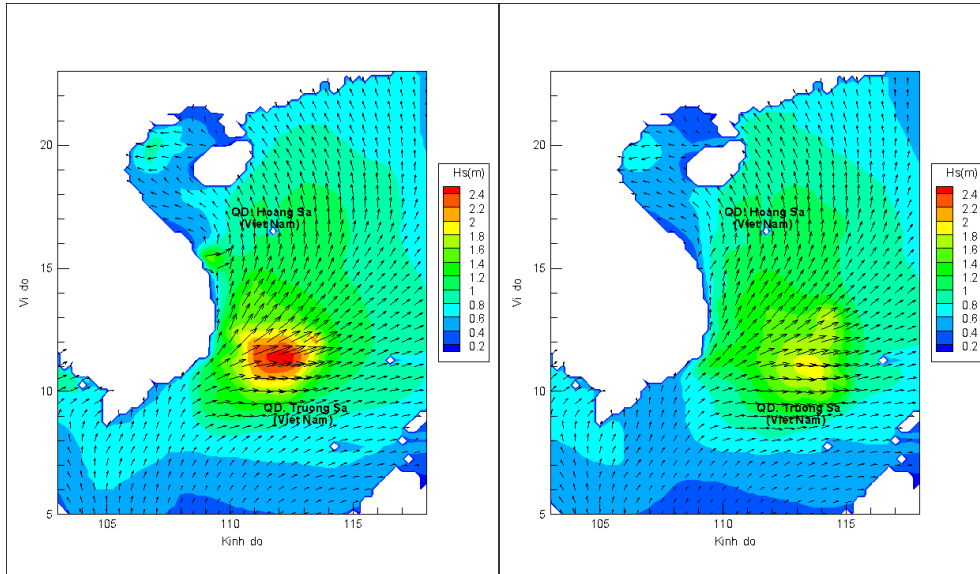
Người soát bản tin : Lê Quốc Huy

Biến trình mực nước tổng cộng tại 10 trạm Hải vãn

(Cửa Ông, Hòn Dấu, Bạch Long Vĩ, Hòn Ngur, Sơn Trà, Quy Nhơn, Phú Quý, Vũng Tàu, Rạch Giá, Phú Quốc)

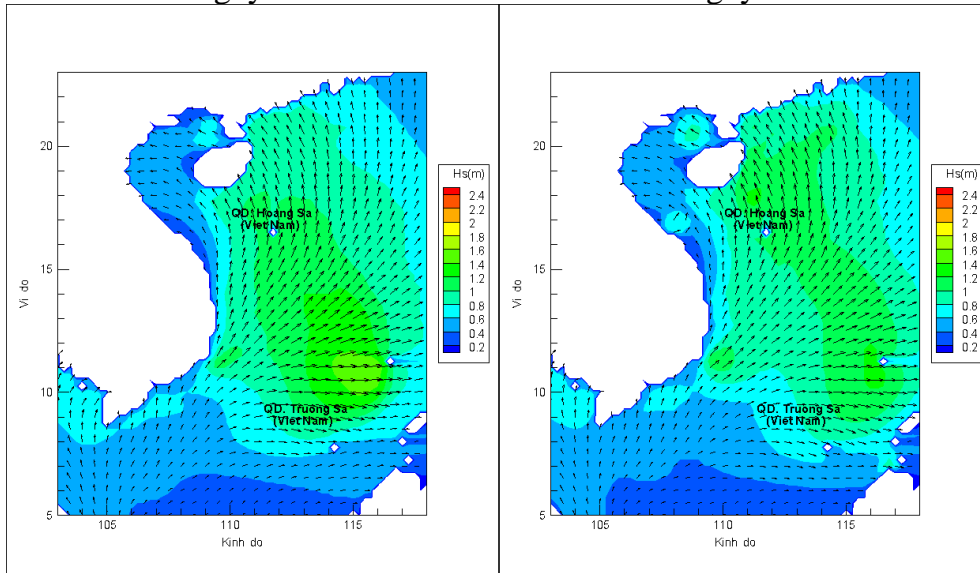


Phân bố độ cao sóng ven bờ và ngoài khơi biển Việt Nam (m)



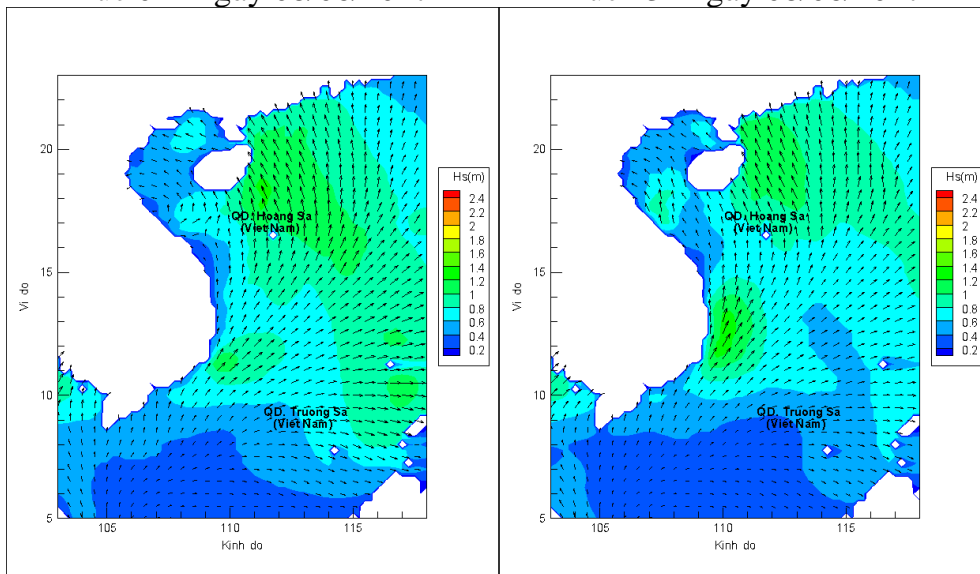
Lúc 13h ngày 07/06/2017

Lúc 19h ngày 07/06/2017



Lúc 01h ngày 08/06/2017

Lúc 13h ngày 08/06/2017



Lúc 01h ngày 09/06/2017

Lúc 13h ngày 09/06/2017