

BẢN TIN DỰ BÁO MỰC NƯỚC VÀ SÓNG BIỂN

(Lúc 13 giờ – 06Z ngày 09/06/2017)

Tỉnh/ TP	Huyện	Mực nước tổng cộng dự báo trong 48 giờ (cm)								
		09/06		10/06				11/06		
		13h	19h	1h	7h	13h	19h	1h	7h	13h
Quảng Ninh	Đầm Hà	248	319	100	110	238	337	106	98	241
	Cửa Ông	262	300	122	102	251	314	122	88	249
TP. Hải Phòng	Hòn Dấu	261	275	139	90	258	289	143	81	255
	Bạch Long Vĩ	269	271	127	111	263	284	127	100	263
Thái Bình	Thái Thụy	263	266	145	91	262	279	149	82	258
Nam Định	Hải Hậu	271	252	164	91	268	262	163	85	261
Ninh Bình	Kim Sơn	271	250	168	89	268	257	166	84	261
Thanh Hóa	Quảng Xương	268	245	174	91	265	253	171	87	259
Nghệ An	Diễn Châu	260	238	184	100	259	242	182	93	255
	Hòn Ngư	263	233	183	101	259	239	183	95	253
Hà Tĩnh	Thạch Hà	259	225	187	106	251	230	190	100	247
Quảng Bình	Quảng Trạch	239	210	195	124	241	209	201	119	240
	Quảng Ninh	229	196	200	139	232	194	204	136	234
Quảng Trị	Gio Linh	222	185	200	155	225	181	204	154	230
	Cồn Cỏ	225	183	197	158	230	180	201	156	236
Thừa Thiên Huế	Hương Trà	209	173	199	177	219	167	203	177	225
	Phú Lộc	197	165	198	196	209	155	203	195	217
TP. Đà Nẵng	Sơn Trà	192	162	201	212	202	149	201	212	210
	Hoàng Sa	183	151	188	240	196	140	188	241	209
Quảng Nam	Tam Kỳ	185	154	201	225	195	141	201	228	205
	Cù Lao Chàm	187	156	201	222	196	144	201	224	208
Quảng Ngãi	TP. Quảng Ngãi	182	147	199	232	195	134	201	235	208
	Lý Sơn	182	150	197	235	194	137	198	237	207
Bình Định	Phú Mỹ	181	147	198	236	194	134	199	238	206
	Quy Nhơn	180	146	197	233	192	132	199	236	203
Phú Yên	Tp. Tuy Hòa	180	142	193	232	192	129	192	232	202
Khánh Hòa	TP. Nha Trang	190	142	196	236	203	128	194	237	211
	Trường Sa	193	132	193	236	205	120	188	239	215
Ninh Thuận	TP. PR-Tháp Chàm	195	132	197	230	206	114	194	231	215
Bình Thuận	TP. Phan Thiết	238	77	230	203	245	64	213	211	250
	Phú Quý	200	121	202	231	213	106	195	232	221
Bà Rịa Vũng Tàu	Vũng Tàu	285	40	230	202	279	49	191	228	267
	Côn Đảo	284	51	201	213	279	68	166	234	272
TPHCM	Cần Giờ	290	42	231	199	281	50	190	225	267
Tiền Giang	Gò Công Tây	294	37	233	196	284	47	191	223	268
Bến Tre	Ba Tri	294	31	228	197	285	48	186	226	269
Trà Vinh	Duyên Hải	292	33	214	207	283	54	171	237	268
Sóc Trăng	Tân Phú	286	55	191	216	274	81	148	240	263
Bạc Liêu	TP. Bạc Liêu	267	104	142	238	255	128	103	252	250
Cà Mau	Nấm Căn	259	138	118	236	248	157	90	239	250
	Trần Văn Thời	254	158	161	185	236	163	158	180	242
Kiên Giang	Rạch Giá	253	171	203	148	240	165	213	138	234
	Phú Quốc	216	202	182	162	201	196	189	154	202

Vùng Biển	Độ cao sóng biển dự báo trong 48 giờ		
	Độ cao sóng lớn nhất (m)	Hướng thịnh hành	Ghi chú
Bắc vịnh Bắc Bộ	0.9 - 1.4	Đông Nam, Nam	
Nam vịnh Bắc Bộ	1.0 - 1.4	Đông Nam, Nam	
Quảng Trị đến Quảng Ngãi	0.9 - 1.5	Đông Nam, Nam	
Bình Định đến Ninh Thuận	0.9 - 1.7	Nam, Tây Nam	
Bình Thuận đến Cà Mau	1.7	Tây Nam	
Cà Mau đến Kiên Giang	1.0 - 1.2	Nam	
Quần đảo Hoàng Sa	1.1 - 1.2	Nam, Đông Nam	
Quần đảo Trường Sa	1.1 - 1.4	Tây, Tây Nam	
Bắc Biển Đông	1.1 - 1.9	Đông Nam, Nam	
Giữa Biển Đông	1.1 - 2.4	Tây Nam	Cảnh Báo
Nam Biển Đông	1.5	Tây, Tây Nam	

Tin phát lúc: 13 giờ 00

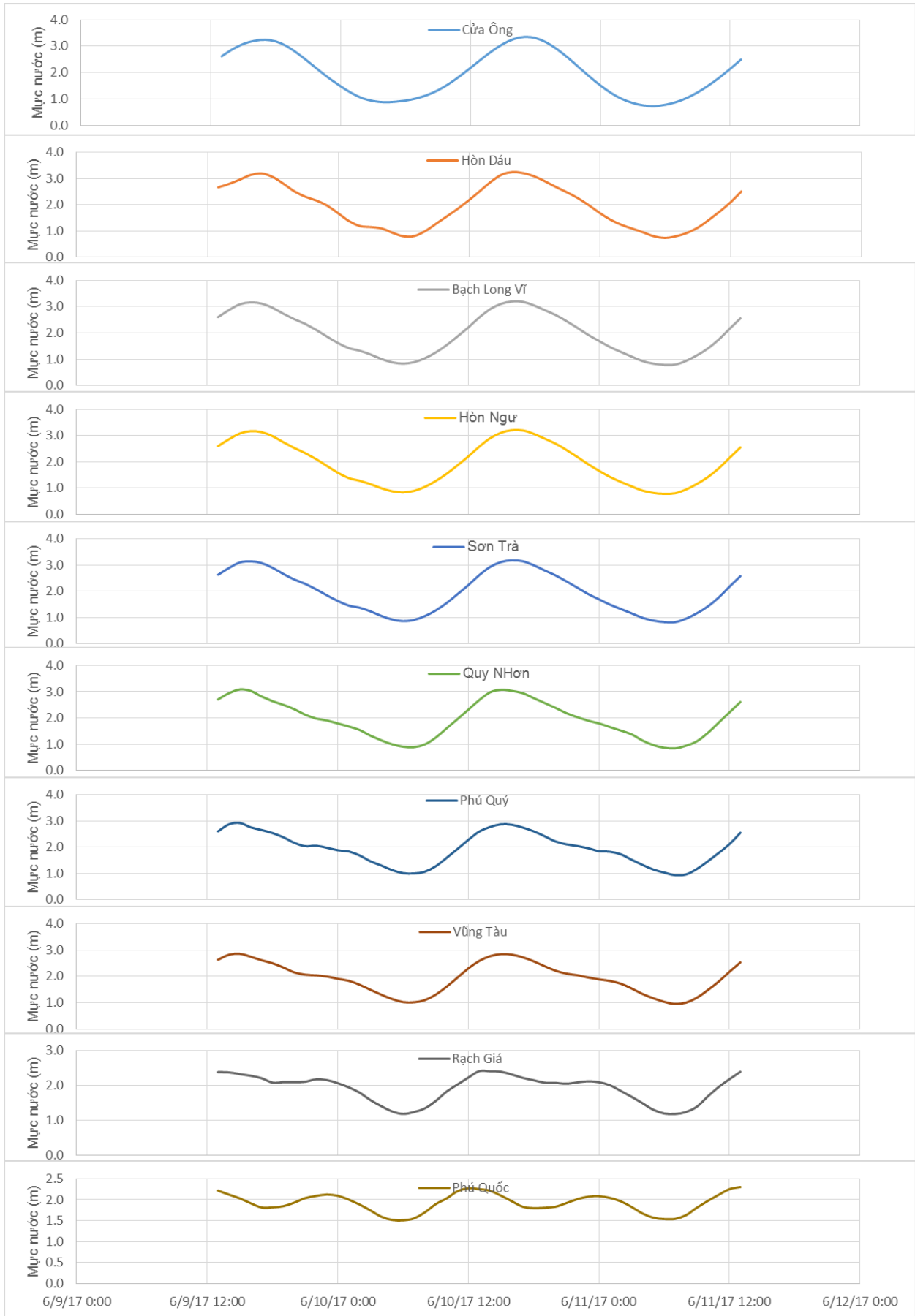
Thời điểm phát tin dự báo tiếp theo: 13 giờ 00 ngày 10/06/2017

Người xây dựng bản tin: Dương Ngọc Tiến

Người soát bản tin : Lê Quốc Huy

Biến trình mực nước tổng cộng tại 10 trạm Hải vãn

(Cửa Ông, Hòn Dấu, Bạch Long Vĩ, Hòn Ngư, Sơn Trà, Quy Nhơn, Phú Quý, Vũng Tàu, Rạch Giá, Phú Quốc)

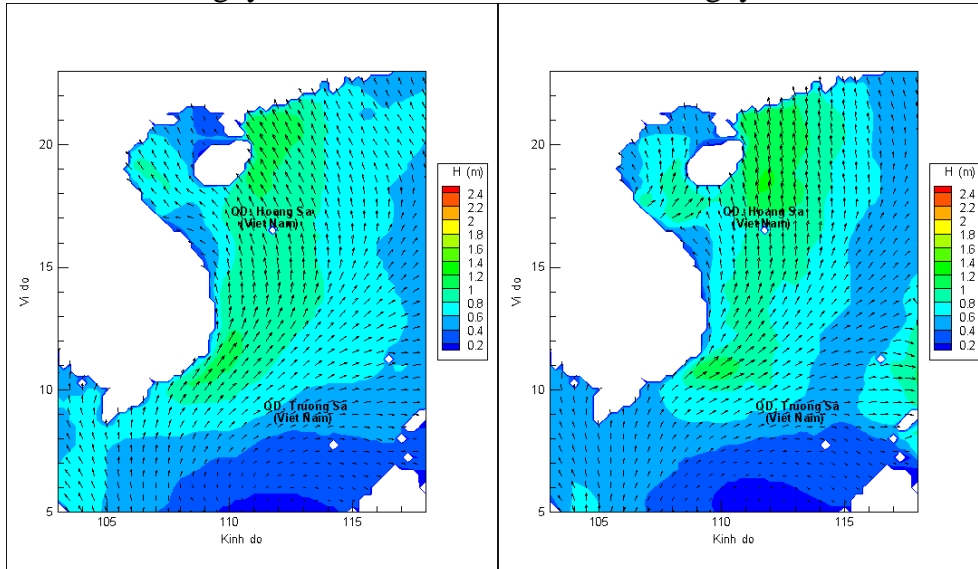


Phân bố độ cao sóng ven bờ và ngoài khơi biển Việt Nam (m)



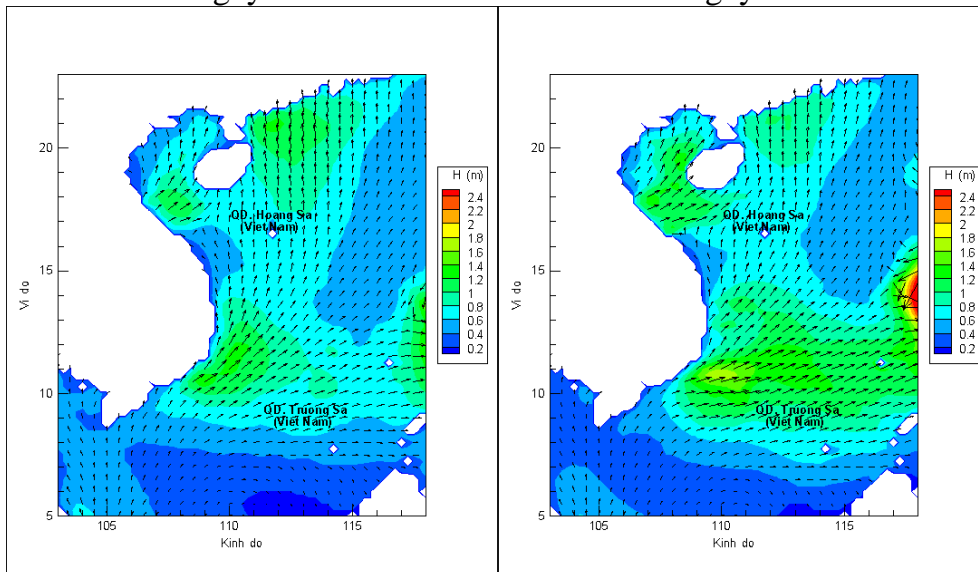
Lúc 13h ngày 09/06/2017

Lúc 19h ngày 09/06/2017



Lúc 01h ngày 10/06/2017

Lúc 13h ngày 10/06/2017



Lúc 01h ngày 11/06/2017

Lúc 13h ngày 11/06/2017