

**BẢN TIN DỰ BÁO MỨC NƯỚC VÀ SÓNG BIỂN**

(Lúc 13 giờ – 06Z ngày 12/06/2017)

Tỉnh/ TP	Huyện	Mức nước tổng cộng dự báo trong 48 giờ (cm)								
		12/06		13/06				14/06		
		13h	19h	1h	7h	13h	19h	1h	7h	13h
Quảng Ninh	Đầm Hà	212	373	146	54	188	368	174	63	187
	Cửa Ông	215	376	145	58	194	366	170	61	191
TP. Hải Phòng	Hòn Dấu	210	372	143	56	193	366	173	59	187
	Bạch Long Vĩ	214	374	146	53	192	366	174	58	185
Thái Bình	Thái Thụy	210	372	144	57	193	365	173	58	187
Nam Định	Hải Hậu	211	373	143	55	194	364	172	57	187
Ninh Bình	Kim Sơn	211	373	142	56	194	365	171	58	187
Thanh Hóa	Quảng Xương	212	373	141	55	194	362	171	56	186
Nghệ An	Diễn Châu	214	373	140	53	196	361	172	52	186
	Hòn Ngư	215	373	141	52	196	362	171	51	188
Hà Tĩnh	Thạch Hà	215	372	141	51	195	363	168	49	188
Quảng Bình	Quảng Trạch	210	370	140	50	196	366	165	47	183
	Quảng Ninh	210	370	138	48	193	366	164	45	182
Quảng Trị	Gio Linh	211	372	138	47	193	367	164	45	183
	Cồn Cỏ	212	372	138	47	194	367	165	46	183
Thừa Thiên Huế	Hương Trà	212	371	138	48	196	367	164	45	184
	Phú Lộc	212	370	137	48	197	367	165	42	183
TP. Đà Nẵng	Sơn Trà	215	371	134	48	197	368	164	43	181
	Hoàng Sa	215	373	137	48	197	373	166	43	177
Quảng Nam	Tam Kỳ	214	371	136	48	196	371	165	41	180
	Cù Lao Chàm	214	371	136	49	197	370	165	42	180
Quảng Ngãi	TP. Quảng Ngãi	215	372	135	45	196	370	163	42	178
	Lý Sơn	215	372	136	47	196	371	165	43	178
Bình Định	Phú Mỹ	213	371	135	48	197	371	163	41	177
	Quy Nhơn	212	369	133	46	195	370	164	40	173
Phú Yên	Tp. Tuy Hòa	210	368	131	43	193	368	159	36	170
Khánh Hòa	TP. Nha Trang	213	372	134	48	198	371	163	41	174
	Trường Sa	212	370	132	46	194	368	161	39	173
Ninh Thuận	TP. PR-Tháp Chàm	213	369	131	43	193	366	159	36	170
Bình Thuận	TP. Phan Thiết	213	371	133	42	192	366	158	34	169
	Phú Quý	213	370	133	44	193	368	160	38	171
Bà Rịa Vũng Tàu	Vũng Tàu	209	370	133	41	191	366	159	33	166
	Côn Đảo	211	364	134	41	191	365	160	36	169
TPHCM	Cần Giờ	207	370	135	39	191	364	159	32	166
Tiền Giang	Gò Công Tây	206	370	135	38	190	364	158	32	165
Bến Tre	Ba Tri	204	368	132	37	190	363	158	31	165
Trà Vinh	Duyên Hải	207	365	132	37	190	363	159	32	166
Sóc Trăng	Tân Phú	210	362	134	36	192	364	159	32	168
Bạc Liêu	TP. Bạc Liêu	212	361	137	37	192	364	160	32	168
Cà Mau	Nấm Căn	214	359	136	40	191	363	160	34	168
	Trần Văn Thời	219	359	130	51	189	365	163	36	174
Kiên Giang	Rạch Giá	226	367	130	61	192	368	169	36	178
	Phú Quốc	217	362	128	51	189	364	162	37	175

Vùng Biển	Độ cao sóng biển dự báo trong 48 giờ		
	Độ cao sóng lớn nhất (m)	Hướng thịnh hành	Ghi chú
Bắc vịnh Bắc Bộ	1.0 - 1.3	Nam	
Nam vịnh Bắc Bộ	1.0 - 2.0	Tây Nam, Đông Nam, Nam	Cảnh báo
Quảng Trị đến Quảng Ngãi	0.9 - 2.0	Tây, Đông Nam	Cảnh báo
Bình Định đến Ninh Thuận	1.0 - 1.7	Tây Nam	
Bình Thuận đến Cà Mau	1.7	Tây Nam	
Cà Mau đến Kiên Giang	1.0 - 1.1	Nam	
Quần đảo Hoàng Sa	1.1 - 1.6	Đông Nam, Nam, Tây Nam	
Quần đảo Trường Sa	1.1 - 2.0	Tây, Tây Nam	Cảnh báo
Bắc Biển Đông	1.1 - 9.4	Đông Nam, Tây Nam	Cảnh báo
Giữa Biển Đông	1.1 - 3.6	Tây Nam	Cảnh báo
Nam Biển Đông	1.9	Tây, Tây Nam	

**Tin phát lúc: 13 giờ 00**

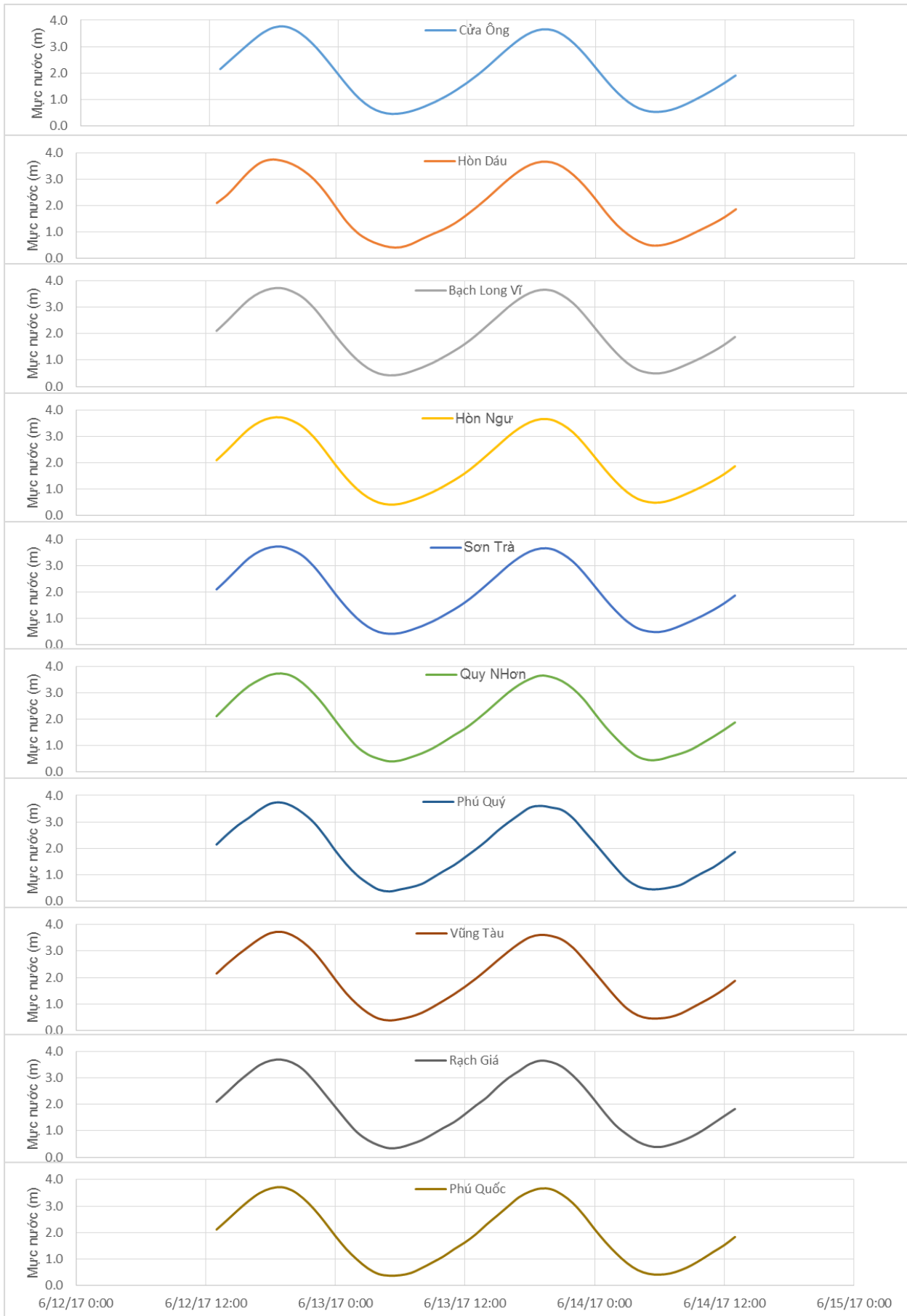
Thời điểm phát tin dự báo tiếp theo: 13 giờ 00 ngày 12/06/2017

Người xây dựng bản tin: Nguyễn Thị Lan

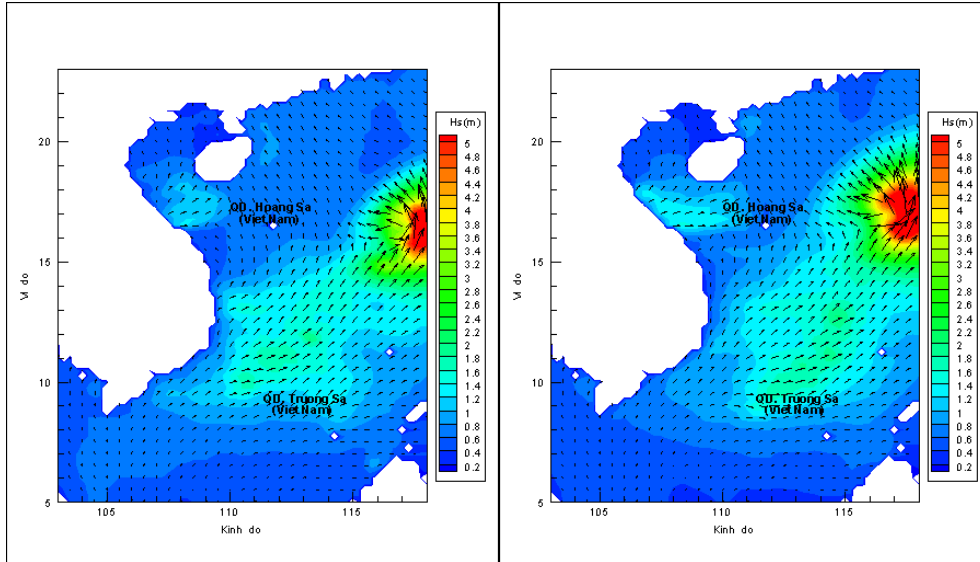
Người soát bản tin : Nguyễn Thị Thanh

## Biên trình mực nước tổng cộng tại 10 trạm Hải vãn

(Cửa Ông, Hòn Dấu, Bạch Long Vĩ, Hòn Ngự, Sơn Trà, Quy Nhơn, Phú Quý, Vũng Tàu, Rạch Giá, Phú Quốc)

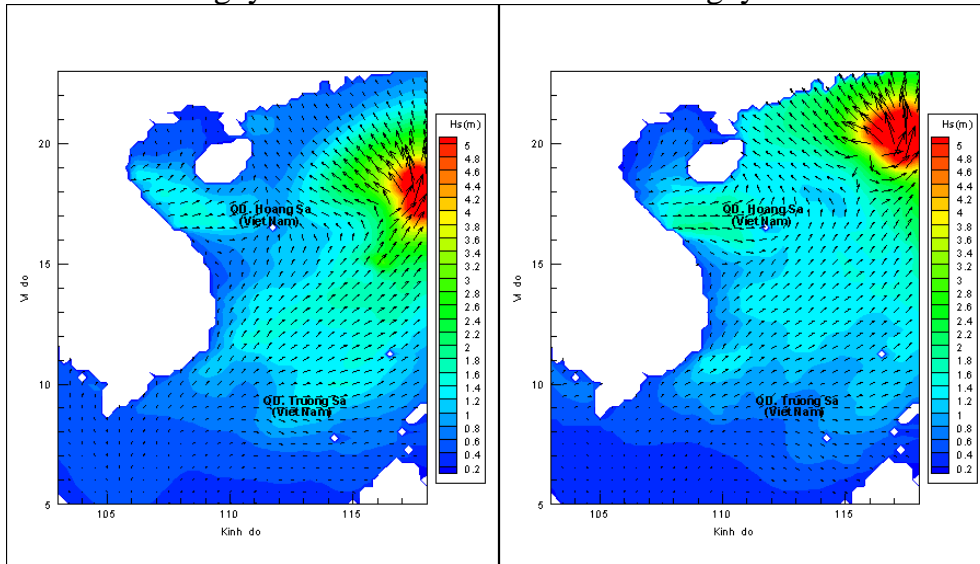


## Phân bố độ cao sóng ven bờ và ngoài khơi biển Việt Nam (m)



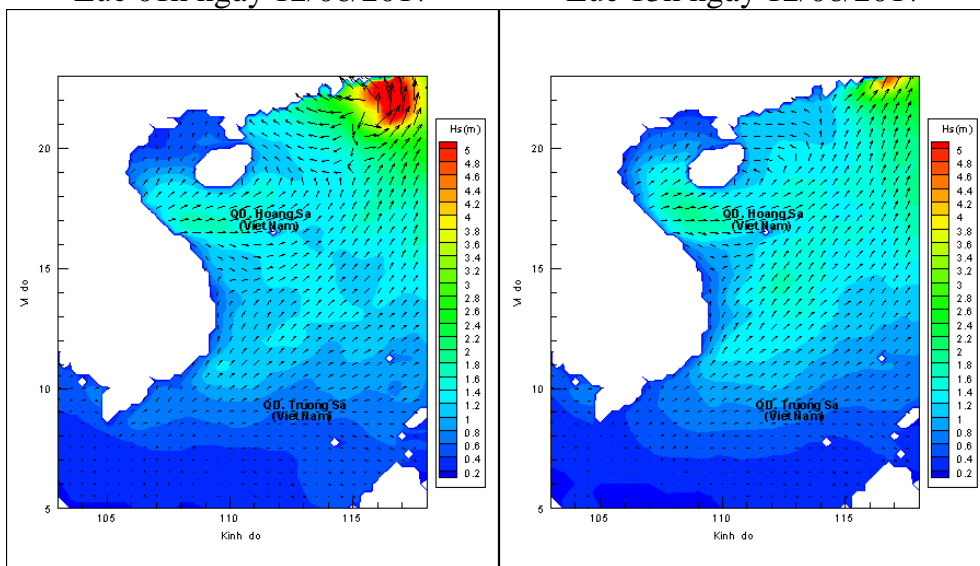
Lúc 13h ngày 11/06/2017

Lúc 19h ngày 11/06/2017



Lúc 01h ngày 12/06/2017

Lúc 13h ngày 12/06/2017



Lúc 01h ngày 13/06/2017

Lúc 13h ngày 13/06/2017