

BẢN TIN DỰ BÁO MỰC NƯỚC VÀ SÓNG BIỂN

(Lúc 13 giờ – 06Z ngày 15/06/2017)

Tỉnh/ TP	Huyện	Mực nước tổng cộng dự báo trong 48 giờ (cm)								
		15/06		16/06				17/06		
		13h	19h	1h	7h	13h	19h	1h	7h	13h
Quảng Ninh	Đầm Hà	157	339	236	68	147	296	246	87	158
	Cửa Ông	155	337	229	80	141	296	234	101	149
TP. Hải Phòng	Hòn Dấu	152	323	227	91	138	294	227	117	141
	Bạch Long Vĩ	171	325	212	91	152	294	218	116	157
Thái Bình	Thái Thụy	153	317	223	99	138	291	221	125	142
Nam Định	Hải Hậu	155	307	219	112	138	281	215	142	139
Ninh Bình	Kim Sơn	154	304	217	117	136	279	211	147	139
Thanh Hóa	Quảng Xương	153	300	217	122	136	274	210	151	139
Nghệ An	Diễn Châu	152	286	217	130	140	265	211	159	141
	Hòn Ngư	157	283	216	132	142	263	209	161	142
Hà Tĩnh	Thạch Hà	161	269	216	137	145	256	209	167	143
Quảng Bình	Quảng Trạch	171	237	214	150	156	236	203	176	152
	Quảng Ninh	181	218	208	161	168	221	198	183	164
Quảng Trị	Gio Linh	192	200	202	171	182	205	192	190	178
	Cồn Cỏ	197	203	199	168	186	207	190	188	180
Thừa Thiên Huế	Hương Trà	203	180	195	182	196	188	187	197	192
	Phú Lộc	211	162	191	190	206	173	183	203	202
TP. Đà Nẵng	Sơn Trà	220	150	188	196	215	162	180	206	210
	Hoàng Sa	239	144	172	205	237	158	175	207	230
Quảng Nam	Tam Kỳ	230	139	183	205	227	153	175	209	220
	Cù Lao Chàm	227	143	185	203	224	155	177	208	217
Quảng Ngãi	TP. Quảng Ngãi	237	136	176	205	232	150	172	208	225
	Lý Sơn	236	138	178	206	233	152	174	207	226
Bình Định	Phú Mỹ	240	139	173	205	237	154	172	202	226
	Quy Nhơn	239	138	170	202	236	154	170	200	225
Phú Yên	Tp. Tuy Hòa	238	136	165	201	234	153	166	199	222
Khánh Hòa	TP. Nha Trang	243	140	168	208	239	156	167	207	226
	Trường Sa	242	137	162	207	238	154	160	208	224
Ninh Thuận	TP. PR-Tháp Chàm	246	134	163	205	236	150	157	206	220
Bình Thuận	TP. Phan Thiết	239	147	129	234	222	175	118	239	195
	Phú Quý	244	136	158	213	235	155	152	214	217
Bà Rịa Vũng Tàu	Vũng Tàu	203	212	48	288	187	231	51	277	174
	Côn Đảo	211	215	47	273	197	233	58	261	190
TPHCM	Cần Giờ	196	222	43	291	182	238	45	281	168
Tiền Giang	Gò Công Tây	191	227	37	296	176	243	39	285	163
Bến Tre	Ba Tri	186	229	30	298	174	245	35	286	163
Trà Vinh	Duyên Hải	190	231	24	298	177	247	33	282	171
Sóc Trăng	Tân Phú	192	238	24	285	183	253	39	267	182
Bạc Liêu	TP. Bạc Liêu	203	248	31	257	199	254	55	235	204
Cà Mau	Nấm Căn	225	236	63	219	218	237	88	201	222
	Trần Văn Thời	208	218	127	202	191	228	139	201	189
Kiên Giang	Rạch Giá	184	227	154	201	162	239	161	207	162
	Phú Quốc	185	207	185	175	175	209	192	180	178

Vùng Biển	Độ cao sóng biển dự báo trong 48 giờ		
	Độ cao sóng lớn nhất (m)	Hướng thịnh hành	Ghi chú
Bắc vịnh Bắc Bộ	1.0 - 1.9	Nam	
Nam vịnh Bắc Bộ	0.9 - 1.5	Nam	
Quảng Trị đến Quảng Ngãi	0.9 - 1.9	Nam	
Bình Định đến Ninh Thuận	1.2 - 1.7	Nam	
Bình Thuận đến Cà Mau	1.4	Nam, Tây Nam	
Cà Mau đến Kiên Giang	1.0 - 1.1	Nam, Tây Nam, Tây	
Quần đảo Hoàng Sa	1.7 - 1.9	Nam	
Quần đảo Trường Sa	1.1 - 1.1	Tây Nam	
Bắc Biển Đông	1.1 - 2.8	Nam, Tây Nam	Cảnh báo
Giữa Biển Đông	1.0 - 1.6	Tây Nam	
Nam Biển Đông	1.2	Tây, Tây Nam	

Tin phát lúc: 13 giờ 00

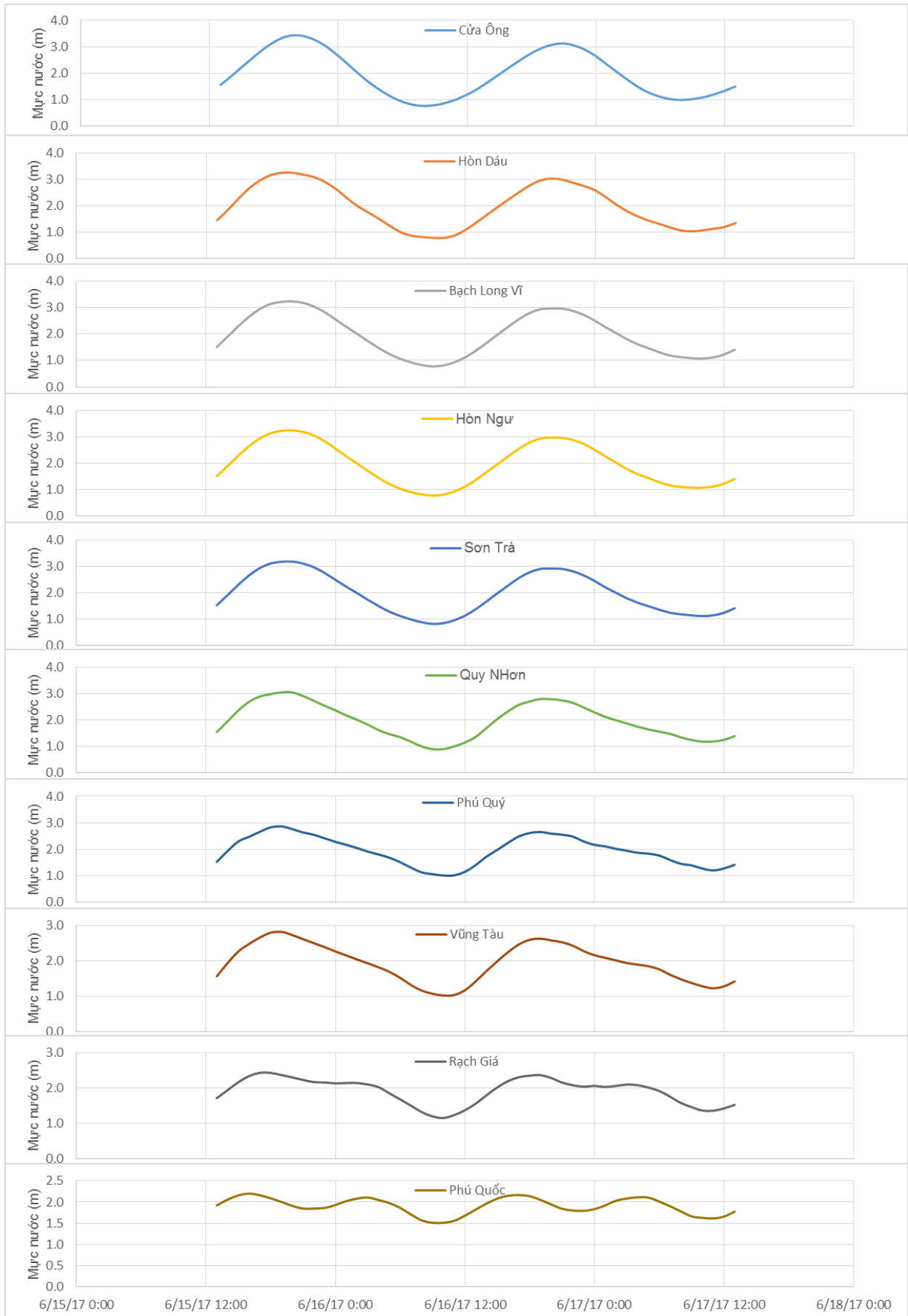
Thời điểm phát tin dự báo tiếp theo: 13 giờ 00 ngày 16/06/2017

Người xây dựng bản tin: Lê Đức Quyền

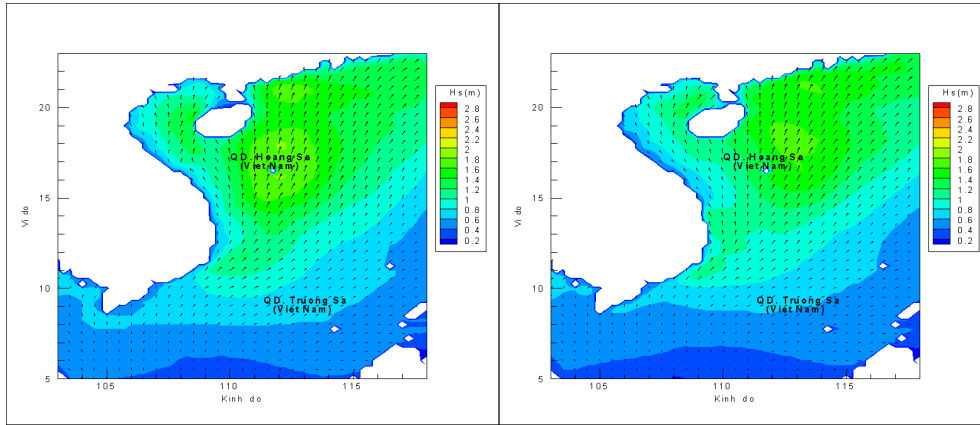
Người soát bản tin : Lê Quốc Huy

Biến trình mực nước tổng cộng tại 10 trạm Hải vãn

(Cửa Ông, Hòn Dấu, Bạch Long Vĩ, Hòn Ngự, Sơn Trà, Quy Nhơn, Phú Quý, Vũng Tàu, Rạch Giá, Phú Quốc)

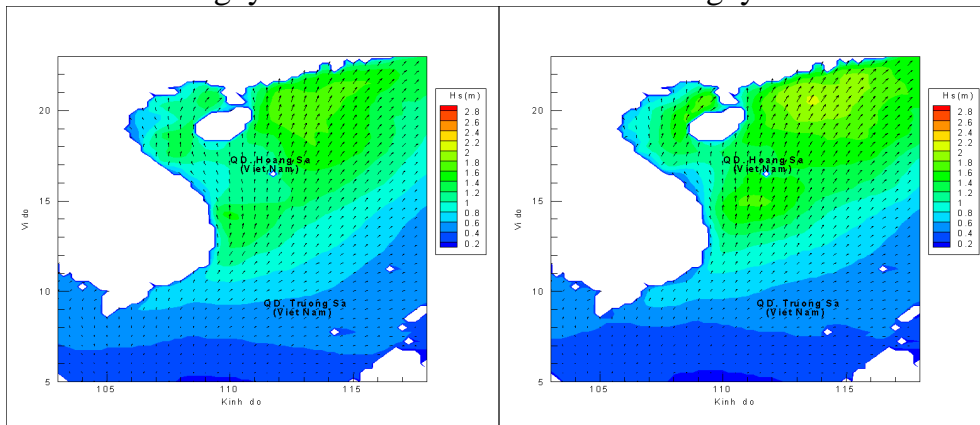


Phân bố độ cao sóng ven bờ và ngoài khơi biển Việt Nam (m)



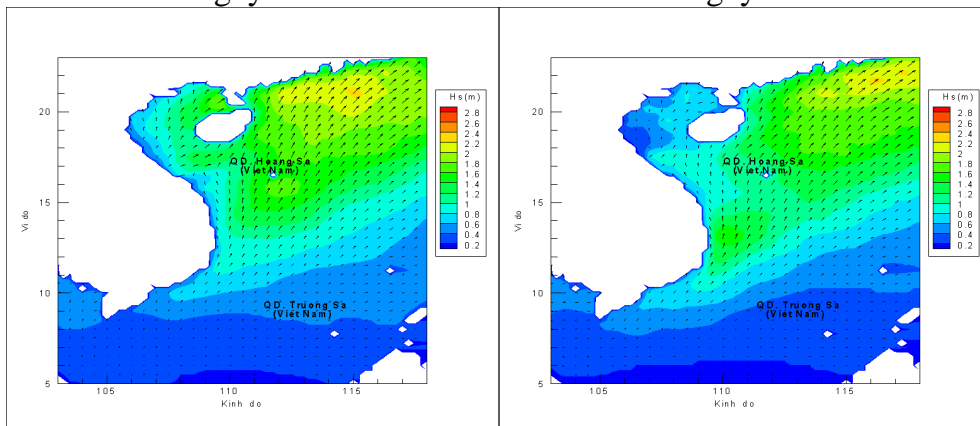
Lúc 13h ngày 15/06/2017

Lúc 19h ngày 15/06/2017



Lúc 01h ngày 16/06/2017

Lúc 13h ngày 16/06/2017



Lúc 01h ngày 17/06/2017

Lúc 13h ngày 17/06/2017