

**BẢN TIN DỰ BÁO MỰC NƯỚC VÀ SÓNG BIỂN**

(Lúc 13 giờ – 06Z ngày 19/06/2017)

Tỉnh/ TP	Huyện	Mực nước tổng cộng dự báo trong 48 giờ (cm)								
		19/06		20/06				21/06		
		13h	19h	1h	7h	13h	19h	1h	7h	13h
Quảng Ninh	Đầm Hà	-1	17	43	-20	35	0	-12	-4	81
	Cửa Ông	-10	28	31	-8	29	3	-17	-5	79
TP. Hải Phòng	Hòn Dấu	-21	31	24	-4	19	4	-13	-2	80
	Bạch Long Vĩ	-10	28	28	-6	22	-2	-8	3	75
Thái Bình	Thái Thụy	-21	31	20	-2	19	2	-12	-1	82
Nam Định	Hải Hậu	-24	31	13	6	15	2	-14	1	78
Ninh Bình	Kim Sơn	-25	31	10	7	17	3	-13	0	79
Thanh Hóa	Quảng Xương	-28	33	7	8	15	4	-12	-1	77
Nghệ An	Diễn Châu	-31	36	1	10	6	1	-10	-1	69
	Hòn Ngư	-29	34	1	12	6	3	-11	1	66
Hà Tĩnh	Thạch Hà	-30	32	0	16	2	9	-13	7	53
Quảng Bình	Quảng Trạch	-36	31	-9	23	-17	17	-21	20	23
	Quảng Ninh	-35	29	-13	28	-20	17	-20	25	13
Quảng Trị	Gio Linh	-31	29	-15	33	-21	19	-19	30	4
	Cồn Cỏ	-29	30	-15	34	-20	18	-19	34	5
Thừa Thiên Huế	Hương Trà	-23	24	-16	33	-19	17	-16	37	-3
	Phú Lộc	-18	18	-17	34	-19	14	-12	42	-9
TP. Đà Nẵng	Sơn Trà	-11	14	-18	35	-18	12	-9	43	-14
	Hoàng Sa	1	8	-6	35	-14	8	1	54	-24
Quảng Nam	Tam Kỳ	-5	11	-15	34	-18	11	-4	49	-24
	Cù Lao Chàm	-6	12	-15	35	-17	12	-6	48	-20
Quảng Ngãi	TP. Quảng Ngãi	-5	10	-11	37	-22	11	-3	52	-32
	Lý Sơn	-3	10	-9	37	-19	10	-2	53	-29
Bình Định	Phú Mỹ	-5	13	-7	35	-22	11	0	51	-36
	Quy Nhơn	-8	12	-8	32	-27	12	1	50	-38
Phú Yên	Tp. Tuy Hòa	-8	9	-11	31	-26	7	-3	48	-40
Khánh Hòa	TP. Nha Trang	-3	11	-10	39	-18	8	-1	54	-33
	Trường Sa	-4	7	-13	37	-18	1	-2	51	-28
Ninh Thuận	TP. PR-Tháp Chàm	-7	12	-20	41	-25	5	-9	54	-35
Bình Thuận	TP. Phan Thiết	-22	17	-32	47	-21	-12	-1	42	-11
	Phú Quý	-10	10	-19	43	-22	0	-4	53	-29
Bà Rịa Vũng Tàu	Vũng Tàu	10	-21	4	-1	43	-88	62	-23	76
	Côn Đảo	23	-36	3	1	49	-89	50	-11	79
TPHCM	Cần Giờ	13	-22	6	-5	48	-92	63	-31	85
Tiền Giang	Gò Công Tây	9	-21	4	-5	47	-93	63	-33	86
Bến Tre	Ba Tri	10	-28	4	-8	49	-96	64	-35	89
Trà Vinh	Duyên Hải	20	-39	10	-12	58	-106	68	-35	96
Sóc Trăng	Tân Phú	37	-47	17	-24	71	-109	67	-43	106
Bạc Liêu	TP. Bạc Liêu	62	-58	21	-37	84	-106	52	-39	107
Cà Mau	Năm Căn	64	-51	7	-25	71	-82	21	-17	90
	Trần Văn Thời	22	-4	-29	15	18	-23	-7	0	51
Kiên Giang	Rạch Giá	9	29	-27	15	12	-1	11	-15	50
	Phú Quốc	12	5	-16	0	-4	-1	-5	-13	23

**Ghi chú:** Giá trị mực nước dự báo trong bảng so với mốc "0" trạm

Vùng Biển	Độ cao sóng biển dự báo trong 48 giờ		
	Độ cao sóng lớn nhất (m)	Hướng thịnh hành	Ghi chú
Bắc vịnh Bắc Bộ	1.0 - 1.8	Nam, Tây Nam	
Nam vịnh Bắc Bộ	1.0 - 1.9	Nam, Tây Nam	
Quảng Trị đến Quảng Ngãi	0.9 - 2.0	Đông Nam, Nam	CB
Bình Định đến Ninh Thuận	1.1 - 2.0	Nam, Tây Nam	CB
Bình Thuận đến Cà Mau	1.6	Tây Nam, Tây	
Cà Mau đến Kiên Giang	1.0 - 1.7	Tây Nam, Tây	
Quần đảo Hoàng Sa	1.7 - 2.0	Nam	CB
Quần đảo Trường Sa	1.1 - 1.9	Tây Nam, Tây	
Bắc Biển Đông	1.1 - 2.2	Nam, Tây Nam	CB
Giữa Biển Đông	0.9 - 2.0	Tây Nam	CB
Nam Biển Đông	1.9	Tây Nam, Tây	

**Tin phát lúc: 13 giờ 00**

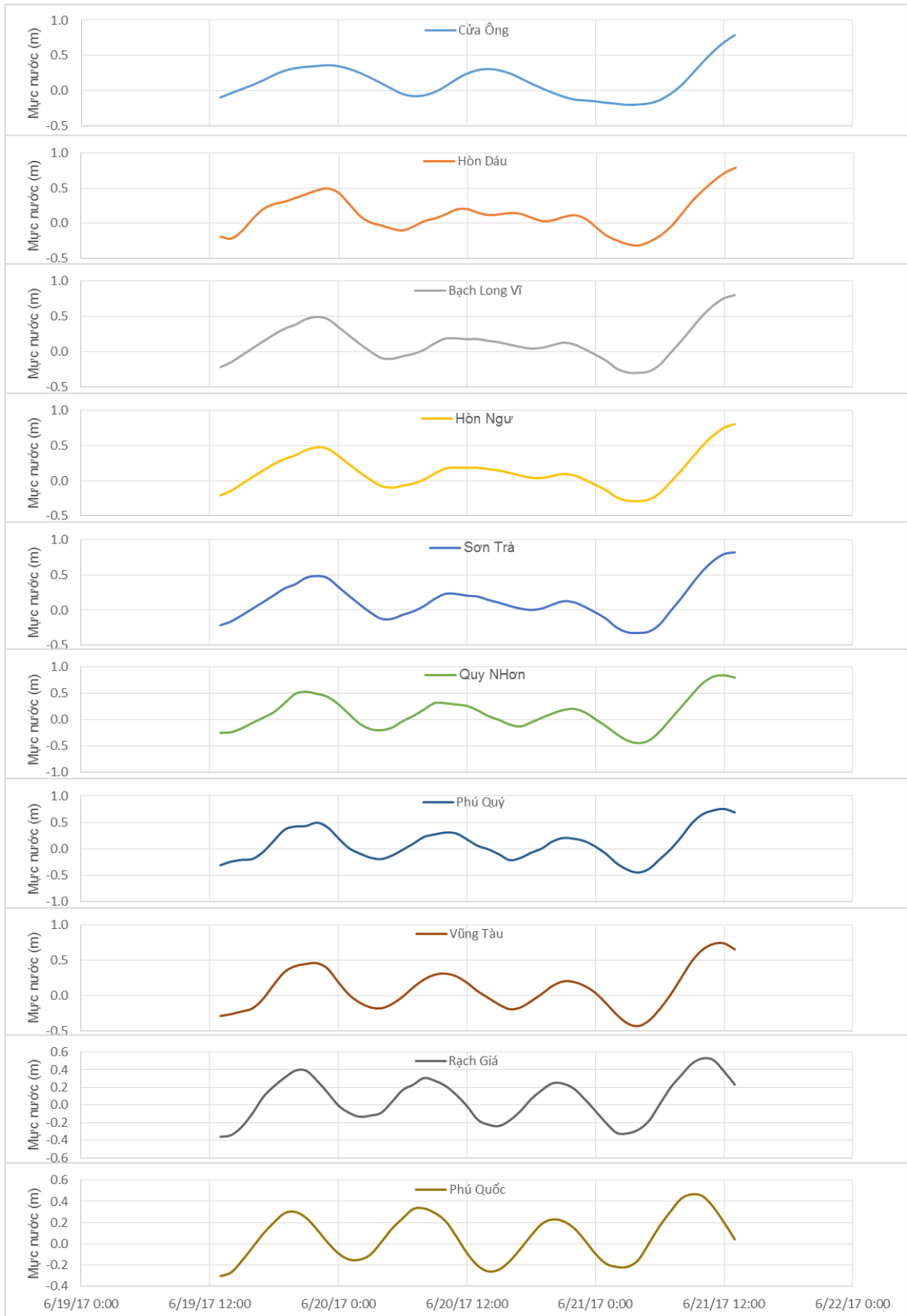
Thời điểm phát tin dự báo tiếp theo: 13 giờ 00 ngày 20/06/2017

Người xây dựng bản tin: Phạm Văn Tiến

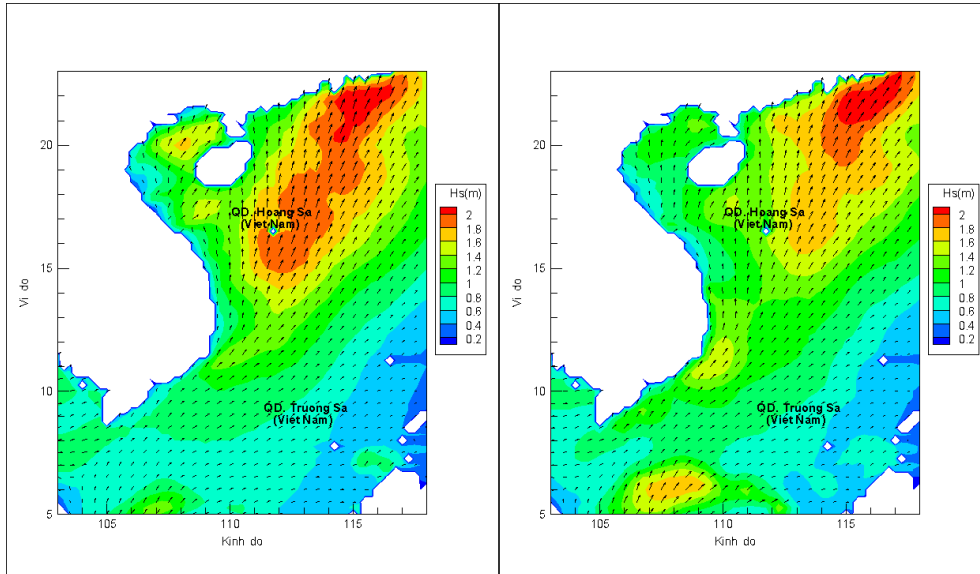
Người soát bản tin : Lê Quốc Huy

## Biến trình mực nước tổng cộng tại 10 trạm Hải văn

(Cửa Ông, Hòn Dấu, Bạch Long Vĩ, Hòn Ngự, Sơn Trà, Quy Nhơn, Phú Quý, Vũng Tàu, Rạch Giá, Phú Quốc)

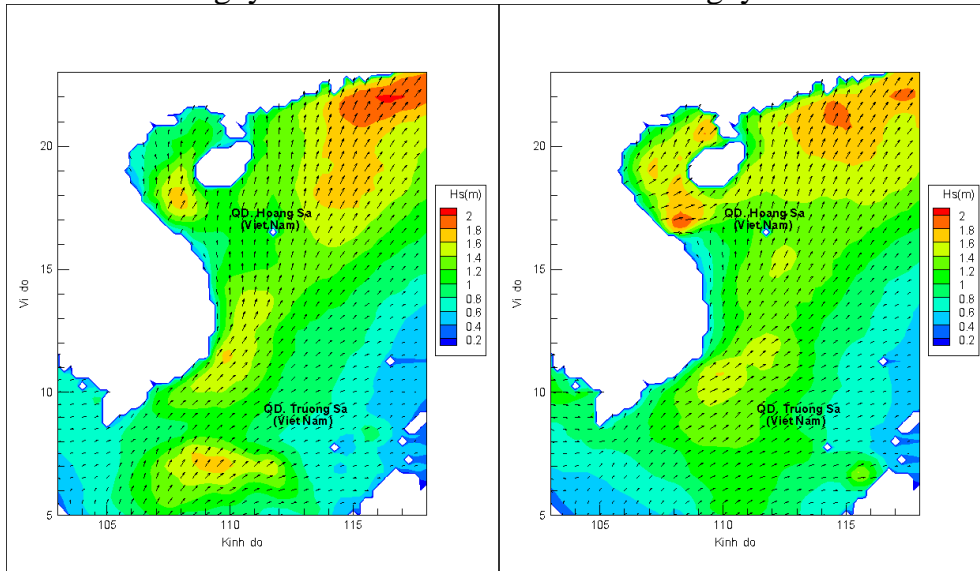


## Phân bố độ cao sóng ven bờ và ngoài khơi biển Việt Nam (m)



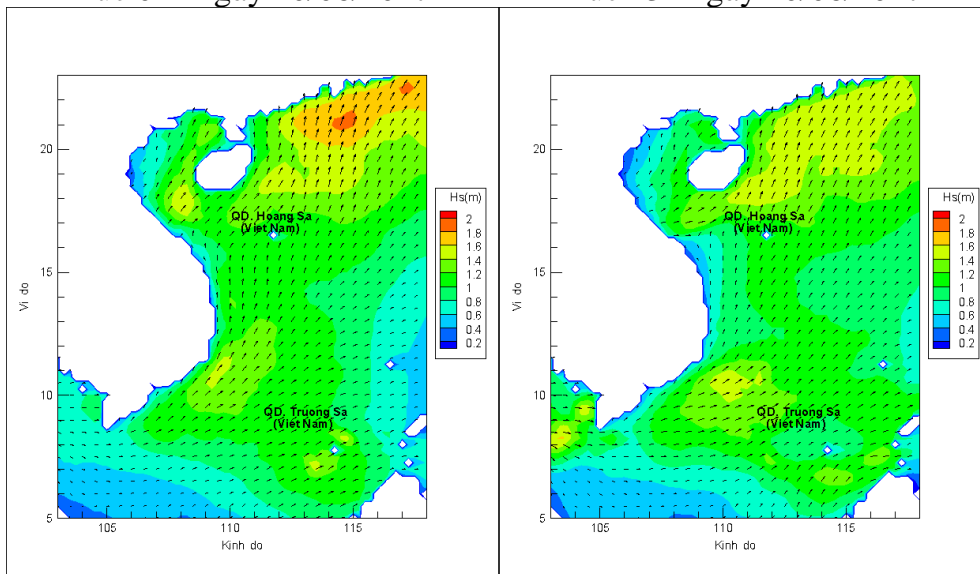
Lúc 13h ngày 19/06/2017

Lúc 19h ngày 19/06/2017



Lúc 01h ngày 20/06/2017

Lúc 13h ngày 20/06/2017



Lúc 01h ngày 21/06/2017

Lúc 13h ngày 21/06/2017