

BẢN TIN DỰ BÁO MỨC NƯỚC VÀ SÓNG BIỂN

(Lúc 13 giờ – 06Z ngày 24/06/2017)

Tỉnh/ TP	Huyện	Mức nước tổng cộng dự báo trong 48 giờ (cm)								
		24/06		25/06				26/06		
		13h	19h	1h	7h	13h	19h	1h	7h	13h
Quảng Ninh	Đầm Hà	95	170	-120	-96	67	202	-103	-119	45
	Cửa Ông	110	145	-95	-111	90	173	-83	-133	64
TP. Hải Phòng	Hòn Dấu	120	111	-59	-125	102	139	-47	-143	71
	Bạch Long Vĩ	123	105	-85	-97	103	134	-77	-116	79
Thái Bình	Thái Thụy	124	98	-48	-126	106	125	-39	-141	75
Nam Định	Hải Hậu	130	76	-29	-130	113	100	-21	-141	84
Ninh Bình	Kim Sơn	129	70	-23	-132	113	93	-16	-139	84
Thanh Hóa	Quảng Xương	127	64	-16	-132	110	86	-9	-136	80
Nghệ An	Diễn Châu	121	55	-8	-127	106	71	2	-124	75
	Hòn Ngư	118	52	-7	-122	105	67	2	-123	75
Hà Tĩnh	Thạch Hà	105	46	0	-113	96	58	10	-117	72
Quảng Bình	Quảng Trạch	77	27	10	-89	76	31	21	-95	66
	Quảng Ninh	62	10	16	-68	67	9	27	-73	62
Quảng Trị	Gio Linh	51	-4	20	-44	61	-10	28	-50	60
	Cồn Cỏ	55	-7	14	-42	66	-11	22	-49	67
Thừa Thiên Huế	Hương Trà	33	-19	21	-16	48	-27	25	-22	54
	Phú Lộc	17	-31	21	7	36	-42	24	2	48
TP. Đà Nẵng	Sơn Trà	8	-36	22	27	27	-54	24	20	41
	Hoàng Sa	-5	-47	3	69	18	-60	2	59	38
Quảng Nam	Tam Kỳ	-5	-47	22	48	17	-62	23	41	37
	Cù Lao Chàm	-1	-43	22	42	20	-58	22	36	39
Quảng Ngãi	TP. Quảng Ngãi	-7	-57	17	60	16	-71	17	50	41
	Lý Sơn	-7	-52	16	62	16	-66	15	52	39
Bình Định	Phú Mỹ	-7	-55	12	65	18	-70	10	52	39
	Quy Nhơn	-8	-57	10	64	15	-71	9	51	38
Phú Yên	Tp. Tuy Hòa	-9	-60	6	62	16	-74	3	49	36
Khánh Hòa	TP. Nha Trang	1	-61	12	65	26	-76	9	52	45
	Trường Sa	7	-75	13	60	31	-88	6	53	50
Ninh Thuận	TP. PR-Tháp Chàm	9	-74	17	55	32	-92	11	43	51
Bình Thuận	TP. Phan Thiết	74	-151	69	14	91	-157	44	18	92
	Phú Quý	19	-89	26	52	41	-103	16	44	57
Bà Rịa Vũng Tàu	Vũng Tàu	135	-203	60	17	122	-160	-7	61	81
	Côn Đảo	127	-176	21	40	115	-131	-40	69	82
TPHCM	Cần Giờ	139	-206	59	14	126	-156	-12	60	78
Tiền Giang	Gò Công Tây	143	-213	62	10	130	-160	-10	57	80
Bến Tre	Ba Tri	143	-212	56	14	129	-158	-16	62	80
Trà Vinh	Duyên Hải	144	-208	40	30	122	-147	-35	77	75
Sóc Trăng	Tân Phú	132	-181	8	46	107	-113	-67	89	61
Bạc Liêu	TP. Bạc Liêu	101	-113	-60	79	73	-48	-127	110	37
Cà Mau	Nấm Căn	86	-66	-90	75	67	-17	-135	85	45
	Trần Văn Thời	83	-46	-21	-1	73	-18	-30	-4	58
Kiên Giang	Rạch Giá	83	-23	20	-40	63	0	24	-25	40
	Phú Quốc	28	18	-4	-27	23	28	8	-31	10

Ghi chú: Giá trị mức nước dự báo trong bảng so với mốc "0" trạm

Vùng Biển	Độ cao sóng biển dự báo trong 48 giờ		
	Độ cao sóng lớn nhất (m)	Hướng thịnh hành	Ghi chú
Bắc vịnh Bắc Bộ	1.0 - 1.6	Nam	
Nam vịnh Bắc Bộ	0.9 - 1.7	Đông Nam	
Quảng Trị đến Quảng Ngãi	0.9 - 1.9	Đông Nam	
Bình Định đến Ninh Thuận	1.3 - 1.9	Nam	
Bình Thuận đến Cà Mau	1.9	Tây Nam, Tây	
Cà Mau đến Kiên Giang	1.1 - 2.1	Tây	CB
Quần đảo Hoàng Sa	1.5 - 1.7	Nam	
Quần đảo Trường Sa	1.1 - 1.4	Tây Nam	
Bắc Biển Đông	1.1 - 1.8	Nam	
Giữa Biển Đông	0.9 - 1.6	Tây Nam	
Nam Biển Đông	1.6	Tây	

Tin phát lúc: 13 giờ 00

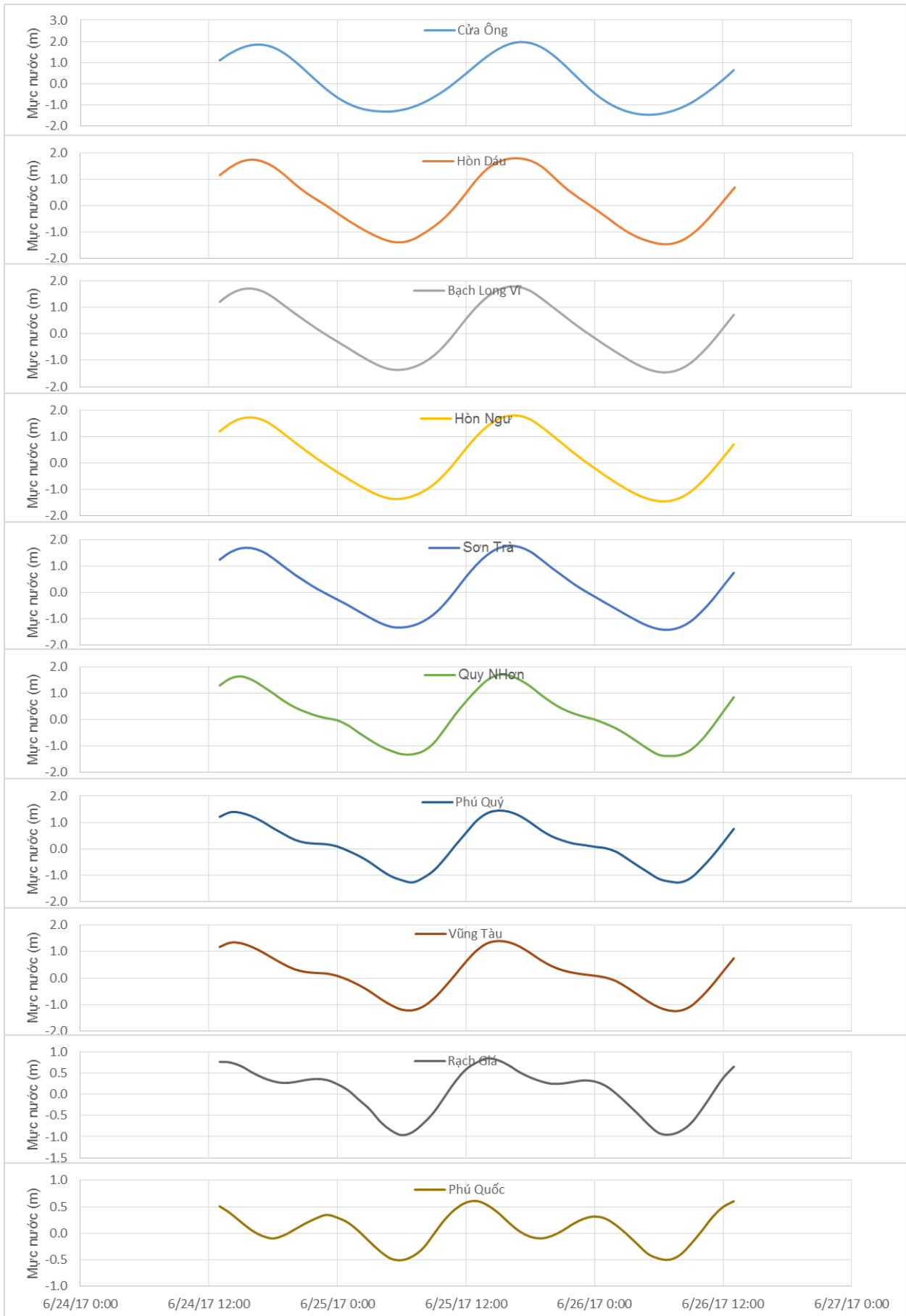
Thời điểm phát tin dự báo tiếp theo: 13 giờ 00 ngày 25/06/2017

Người xây dựng bản tin: Nguyễn Thị Phương

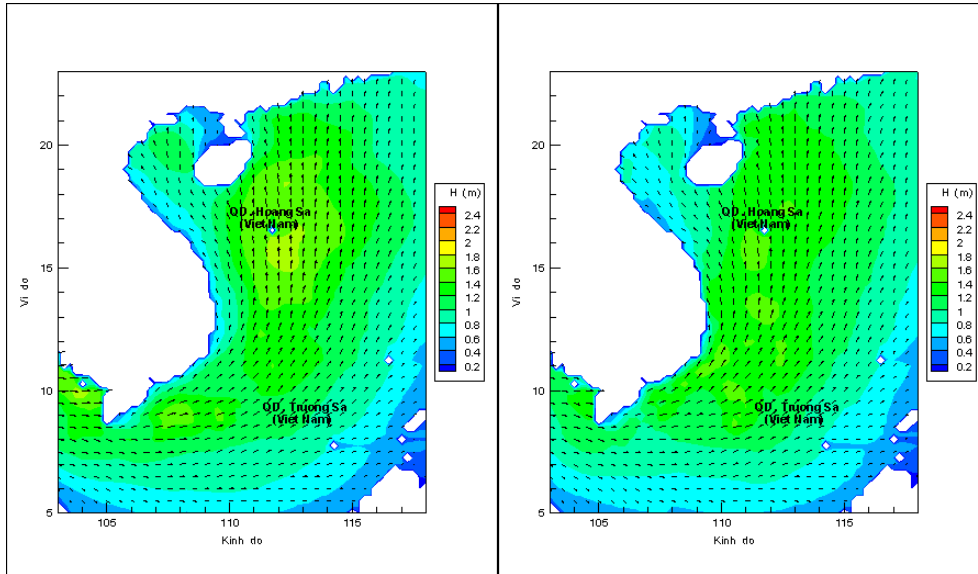
Người soát bản tin : Nguyễn Thị Thanh

Biến trình mực nước tổng cộng tại 10 trạm Hải vãn

(Cửa Ông, Hòn Dấu, Bạch Long Vĩ, Hòn Ngự, Sơn Trà, Quy Nhơn, Phú Quý, Vũng Tàu, Rạch Giá, Phú Quốc)

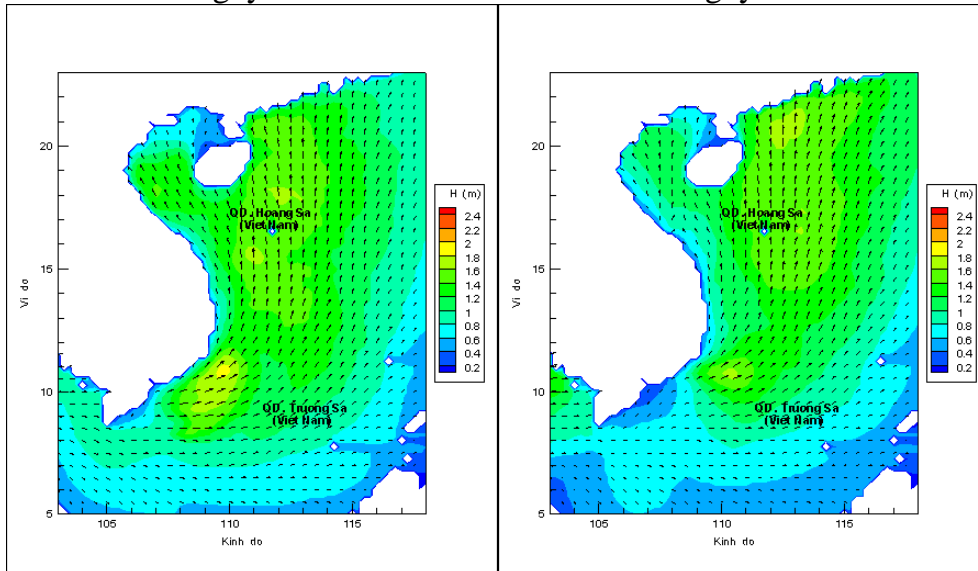


Phân bố độ cao sóng ven bờ và ngoài khơi biển Việt Nam (m)



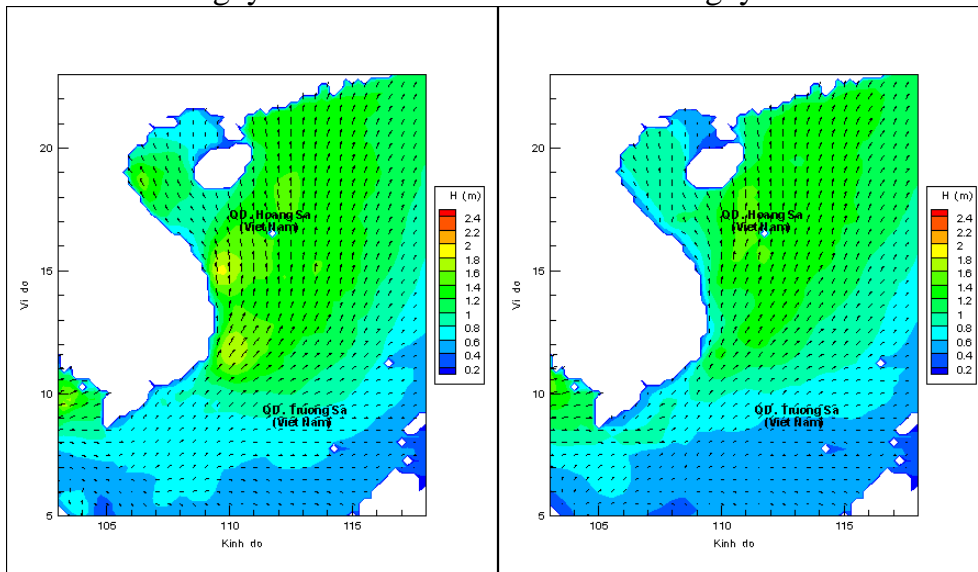
Lúc 13h ngày 24/06/2017

Lúc 19h ngày 24/06/2017



Lúc 01h ngày 25/06/2017

Lúc 13h ngày 25/06/2017



Lúc 01h ngày 26/06/2017

Lúc 13h ngày 26/06/2017