

**BẢN TIN DỰ BÁO MỰC NƯỚC VÀ SÓNG BIỂN**

(Lúc 13 giờ – 06Z ngày 27/06/2017)

Tỉnh/ TP	Huyện	Mực nước tổng cộng dự báo trong 48 giờ (cm)								
		27/06		28/06				29/06		
		13h	19h	1h	7h	13h	19h	1h	7h	13h
Quảng Ninh	Đầm Hà	-2	220	-9	-144	-31	180	32	-121	-32
	Cửa Ông	8	203	3	-138	-25	173	30	-114	-35
TP. Hải Phòng	Hòn Dấu	12	181	10	-130	-25	161	31	-96	-41
	Bạch Long Vĩ	28	178	-14	-124	-8	157	15	-97	-22
Thái Bình	Thái Thụy	14	171	10	-122	-24	155	26	-87	-40
Nam Định	Hải Hậu	20	149	17	-114	-21	141	21	-75	-37
Ninh Bình	Kim Sơn	18	144	19	-108	-21	138	16	-70	-37
Thanh Hóa	Quảng Xương	15	137	19	-102	-25	130	20	-61	-39
Nghệ An	Diễn Châu	14	119	23	-91	-23	108	30	-51	-38
	Hòn Ngư	17	114	24	-92	-20	106	28	-51	-36
Hà Tĩnh	Thạch Hà	19	97	31	-90	-14	92	32	-51	-30
Quảng Bình	Quảng Trạch	27	52	39	-77	2	52	37	-42	-13
	Quảng Ninh	32	25	37	-61	12	28	33	-33	-1
Quảng Trị	Gio Linh	38	3	33	-43	25	8	27	-21	13
	Cồn Cỏ	44	3	29	-46	30	10	24	-24	17
Thừa Thiên Huế	Hương Trà	39	-22	27	-23	36	-15	21	-8	27
	Phú Lộc	39	-42	23	-7	43	-34	16	4	35
TP. Đà Nẵng	Sơn Trà	41	-55	18	6	46	-48	13	9	41
	Hoàng Sa	50	-64	-5	27	59	-54	-4	20	57
Quảng Nam	Tam Kỳ	43	-67	11	20	49	-59	7	22	51
	Cù Lao Chàm	42	-62	13	16	48	-54	8	20	48
Quảng Ngãi	TP. Quảng Ngãi	50	-76	6	22	58	-64	0	20	56
	Lý Sơn	49	-71	4	24	57	-61	1	22	55
Bình Định	Phú Mỹ	54	-74	2	22	61	-63	-1	17	56
	Quy Nhơn	55	-74	0	20	61	-63	-1	14	57
Phú Yên	TP. Tuy Hòa	53	-77	-5	19	60	-66	-5	11	54
Khánh Hòa	TP. Nha Trang	61	-76	0	26	68	-63	-4	19	61
	Trường Sa	62	-79	-10	30	65	-63	-17	24	57
Ninh Thuận	TP. PR-Tháp Chàm	68	-88	-1	21	69	-73	-11	16	61
Bình Thuận	TP. Phan Thiết	88	-102	-18	38	65	-62	-45	48	36
	Phú Quý	69	-87	-6	30	67	-69	-17	28	55
Bà Rịa Vũng Tàu	Vũng Tàu	50	-33	-119	121	11	17	-154	131	-18
	Côn Đảo	56	-20	-133	112	23	27	-155	115	-2
TPHCM	Cần Giờ	42	-23	-130	125	4	27	-167	136	-25
Tiền Giang	Gò Công Tây	41	-21	-133	127	-1	31	-173	142	-31
Bến Tre	Ba Tri	39	-17	-142	131	-3	40	-179	145	-33
Trà Vinh	Duyên Hải	37	-7	-157	140	-3	48	-188	148	-31
Sóc Trăng	Tân Phú	26	19	-175	140	-7	64	-196	141	-28
Bạc Liêu	TP. Bạc Liêu	18	52	-195	127	-1	79	-196	111	-9
Cà Mau	Nấm Căn	38	48	-166	81	22	61	-155	62	19
	Trần Văn Thời	46	21	-63	21	21	36	-63	20	6
Kiên Giang	Rạch Giá	38	26	-11	-2	18	31	-10	-7	-2
	Phú Quốc	11	26	2	-14	0	21	6	-18	-4

**Ghi chú:** Giá trị mực nước dự báo trong bảng so với mốc "0" trạm

Vùng Biển	Độ cao sóng biển dự báo trong 48 giờ		
	Độ cao sóng lớn nhất (m)	Hướng thịnh hành	Ghi chú
Bắc vịnh Bắc Bộ	1.0 - 1.6	Nam, Tây Nam	
Nam vịnh Bắc Bộ	0.9 - 1.6	Đông Nam, Nam	
Quảng Trị đến Quảng Ngãi	1.0 - 1.6	Đông Nam, Nam	
Bình Định đến Ninh Thuận	1.1 - 1.5	Nam, Tây Nam	
Bình Thuận đến Cà Mau	0.5 - 1.4	Tây, Tây Nam	
Cà Mau đến Kiên Giang	1.0 - 1.5	Tây, Tây Nam	
Quần đảo Hoàng Sa	1.2 - 1.4	Nam	
Quần đảo Trường Sa	1.1 - 1.1	Tây Nam, Tây	
Bắc Biển Đông	1.1 - 1.4	Tây Nam, Nam	
Giữa Biển Đông	0.9 - 1.4	Tây Nam, Nam	
Nam Biển Đông	0.5 - 1.3	Tây Nam, Tây	

**Tin phát lúc: 13 giờ 00**

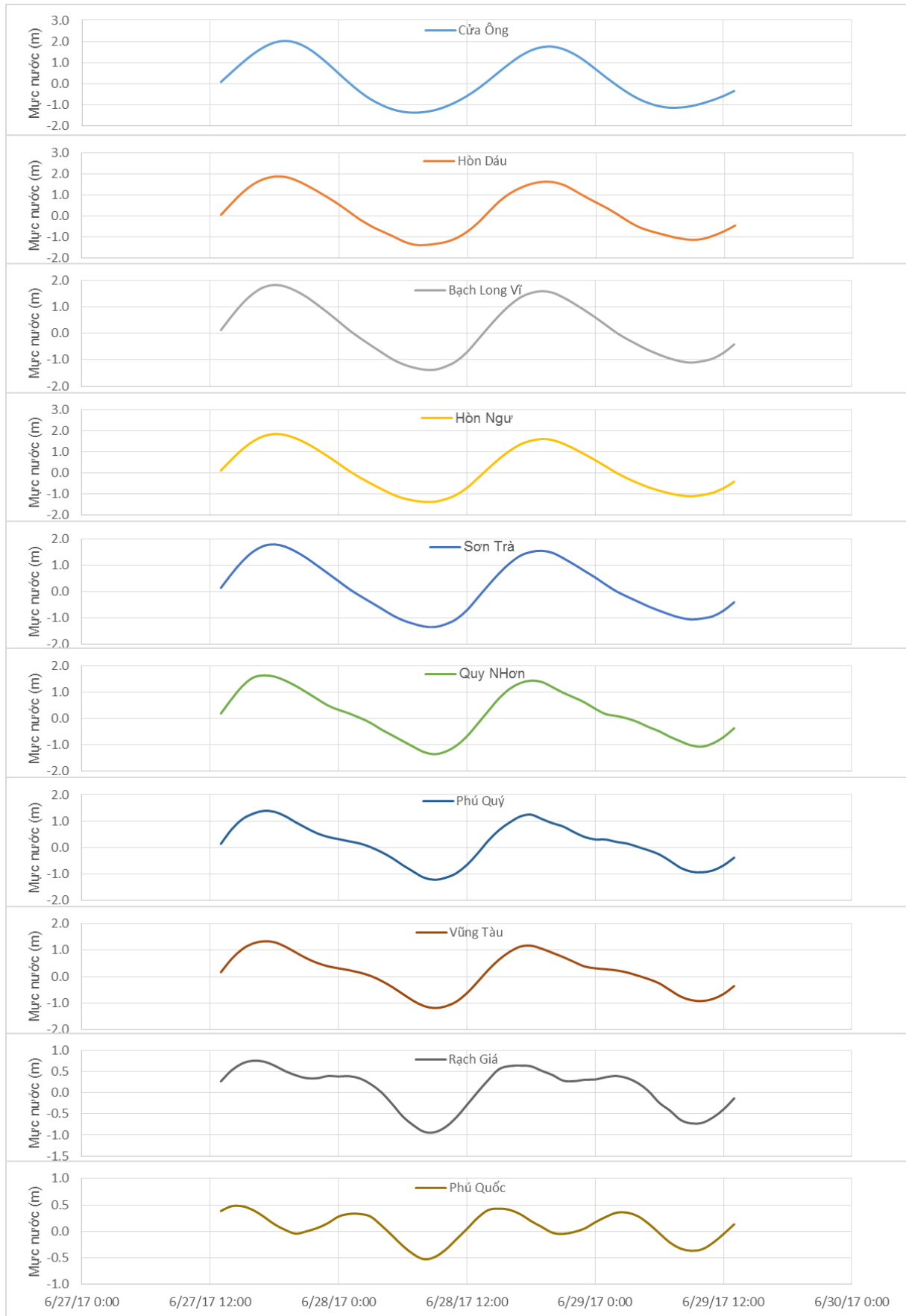
Thời điểm phát tin dự báo tiếp theo: 13 giờ 00 ngày 28/06/2017

Người xây dựng bản tin: Phạm Văn Tiến

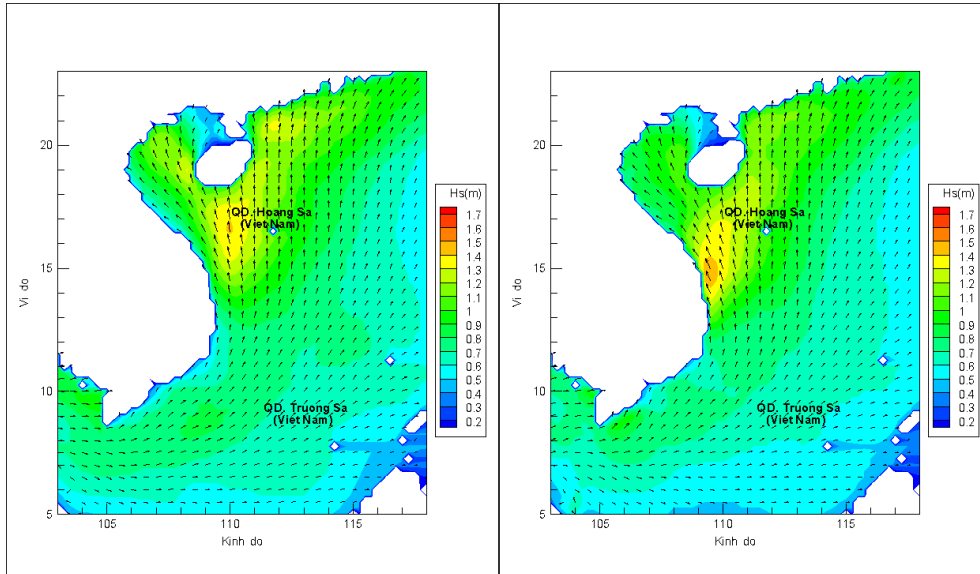
Người soát bản tin : Lê Quốc Huy

## Biến trình mực nước tổng cộng tại 10 trạm Hải vãn

(Cửa Ông, Hòn Dấu, Bạch Long Vĩ, Hòn Ngự, Sơn Trà, Quy Nhơn, Phú Quý, Vũng Tàu, Rạch Giá, Phú Quốc)

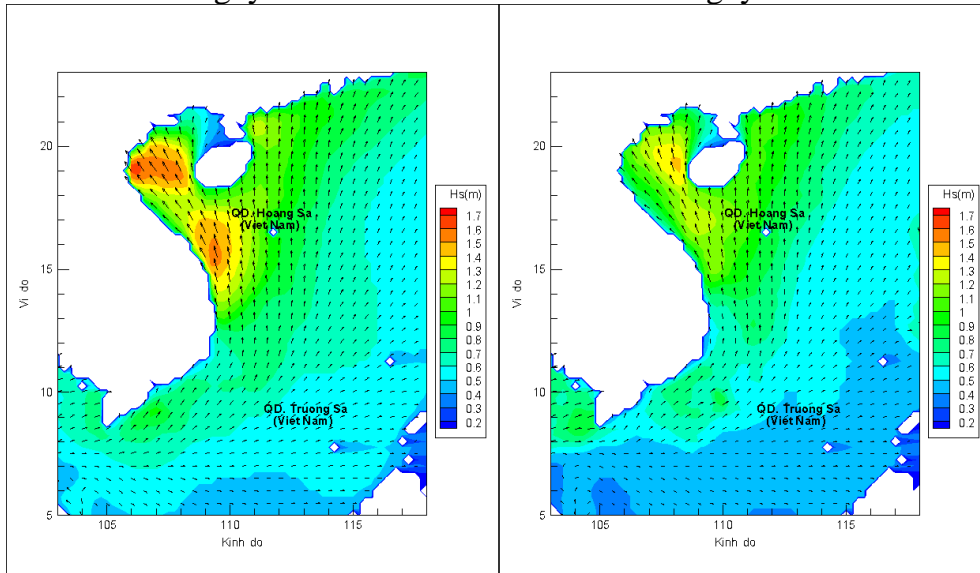


## Phân bố độ cao sóng ven bờ và ngoài khơi biển Việt Nam (m)



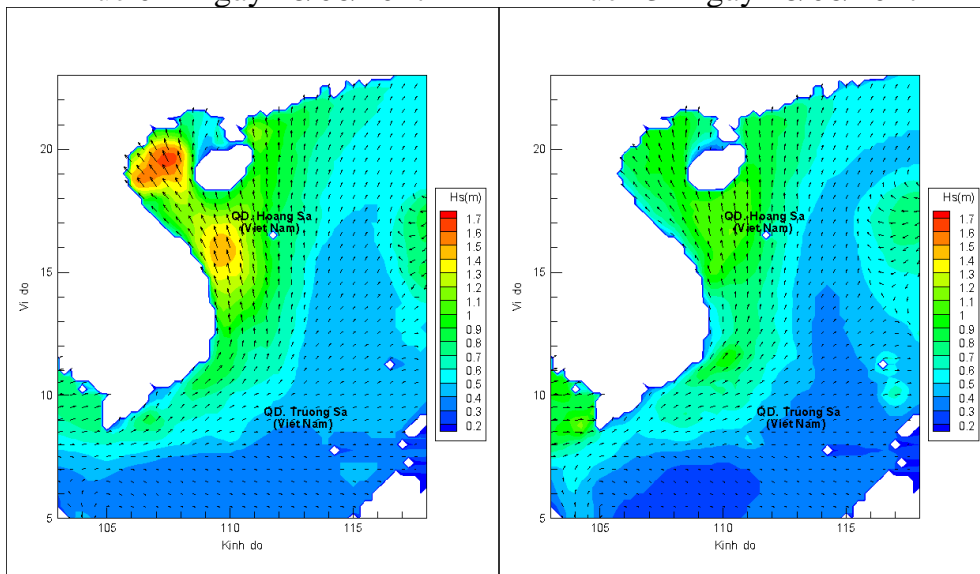
Lúc 13h ngày 27/06/2017

Lúc 19h ngày 27/06/2017



Lúc 01h ngày 28/06/2017

Lúc 13h ngày 28/06/2017



Lúc 01h ngày 29/06/2017

Lúc 13h ngày 29/06/2017