

BẢN TIN DỰ BÁO MỰC NƯỚC VÀ SÓNG BIỂN

(Lúc 13 giờ – 06Z ngày 29/06/2017)

Tỉnh/ TP	Huyện	Mức nước tổng cộng dự báo trong 48 giờ (cm)								
		29/06		30/06				01/07		
		13h	19h	1h	7h	13h	19h	1h	7h	13h
Quảng Ninh	Đầm Hà	-35	143	56	-107	-42	91	66	-75	-1
	Cửa Ông	-40	143	53	-94	-47	102	49	-63	-12
TP. Hải Phòng	Hòn Dấu	-49	140	43	-73	-50	102	37	-38	-25
	Bạch Long Vĩ	-29	136	33	-76	-33	95	36	-40	-11
Thái Bình	Thái Thụy	-49	136	36	-64	-51	101	30	-30	-26
Nam Định	Hải Hậu	-52	128	32	-48	-55	94	24	-14	-31
Ninh Bình	Kim Sơn	-54	125	30	-43	-55	92	22	-10	-30
Thanh Hóa	Quảng Xương	-55	120	29	-36	-58	90	20	-4	-34
Nghệ An	Diễn Châu	-51	105	28	-30	-53	83	15	5	-34
	Hòn Ngư	-49	101	29	-29	-54	81	15	5	-34
Hà Tĩnh	Thạch Hà	-45	87	31	-27	-50	73	16	6	-34
Quảng Bình	Quảng Trạch	-23	53	30	-26	-28	47	16	6	-24
	Quảng Ninh	-9	32	26	-17	-18	32	12	10	-17
Quảng Trị	Gio Linh	3	15	19	-9	-5	21	7	14	-9
	Cồn Cỏ	8	17	17	-12	-3	22	6	12	-7
Thừa Thiên Huế	Hương Trà	16	-4	12	0	10	6	3	17	3
	Phú Lộc	26	-21	7	8	18	-7	3	22	11
TP. Đà Nẵng	Sơn Trà	34	-33	4	13	25	-16	2	22	17
	Hoàng Sa	54	-43	-4	13	45	-28	0	16	29
Quảng Nam	Tam Kỳ	42	-45	1	18	35	-28	1	23	24
	Cù Lao Chàm	41	-41	2	17	32	-25	1	23	22
Quảng Ngãi	TP. Quảng Ngãi	49	-48	-2	13	40	-32	-2	19	27
	Lý Sơn	49	-46	-2	16	41	-30	-1	20	28
Bình Định	Phú Mỹ	52	-47	-2	12	42	-31	-1	14	24
	Quy Nhơn	53	-48	-2	9	41	-31	-1	14	23
Phú Yên	Tp. Tuy Hòa	51	-49	-7	8	39	-34	-6	10	18
Khánh Hòa	TP. Nha Trang	58	-45	-5	15	45	-30	-5	18	22
	Trường Sa	56	-43	-19	20	41	-27	-17	19	21
Ninh Thuận	TP. PR-Tháp Chàm	59	-50	-14	14	40	-33	-15	19	17
Bình Thuận	TP. Phan Thiết	40	-25	-58	57	14	-5	-61	59	-9
	Phú Quý	55	-46	-22	26	38	-29	-22	29	17
Bà Rịa Vũng Tàu	Vũng Tàu	-13	49	-146	117	-22	47	-120	97	-24
	Côn Đảo	-1	50	-144	105	-11	47	-116	86	-12
TPHCM	Cần Giờ	-24	61	-154	123	-29	56	-127	100	-31
Tiền Giang	Gò Công Tây	-30	67	-160	129	-36	62	-136	106	-37
Bến Tre	Ba Tri	-33	71	-166	134	-39	66	-140	109	-39
Trà Vinh	Duyên Hải	-31	74	-173	134	-35	66	-142	107	-32
Sóc Trăng	Tân Phú	-30	83	-172	123	-26	66	-136	92	-19
Bạc Liêu	TP. Bạc Liêu	-10	80	-159	85	-1	55	-111	57	12
Cà Mau	Năm Căn	22	58	-123	44	23	38	-84	27	33
	Trần Văn Thời	17	42	-65	23	0	38	-54	24	8
Kiên Giang	Rạch Giá	4	39	-11	13	-16	40	-21	20	-16
	Phú Quốc	8	21	2	-11	-1	15	2	-7	9

Ghi chú: Giá trị mực nước dự báo trong bảng so với mốc "0" trạm

Vùng Biển	Độ cao sóng biển dự báo trong 48 giờ		
	Độ cao sóng lớn nhất (m)	Hướng thịnh hành	Ghi chú
Bắc vịnh Bắc Bộ	0,9 - 2,0	Nam	CB
Nam vịnh Bắc Bộ	1,1 - 2,0	Đông Nam	CB
Quảng Trị đến Quảng Ngãi	1,1 - 1,7	Đông Nam, Nam	
Bình Định đến Ninh Thuận	1,1 - 1,4	Nam	
Bình Thuận đến Cà Mau	1,2	Nam, Tây Nam	
Cà Mau đến Kiên Giang	1,0 - 1,3	Đông Nam, , Tây Nam	
Quần đảo Hoàng Sa	1,1 - 1,2	Nam	
Quần đảo Trường Sa	1,1 - 1,2	Tây Bắc	
Bắc Biển Đông	1,0 - 1,3	Nam	
Giữa Biển Đông	0,9 - 1,3	Nam	
Nam Biển Đông	1,2	Bắc	

Tin phát lúc: 13 giờ 00

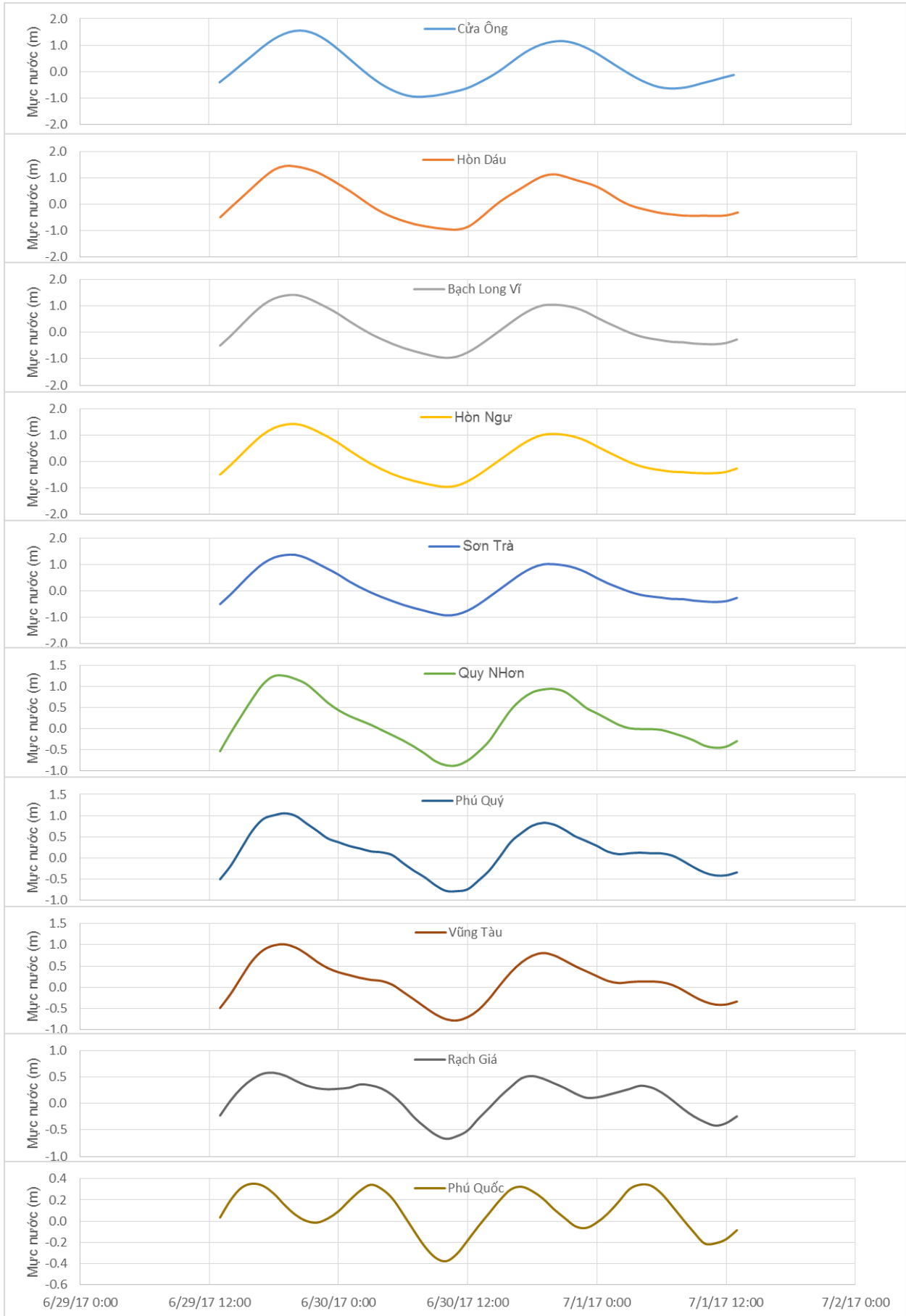
Thời điểm phát tin dự báo tiếp theo: 13 giờ 00 ngày 30/06/2017

Người xây dựng bản tin: Khương Văn Hải

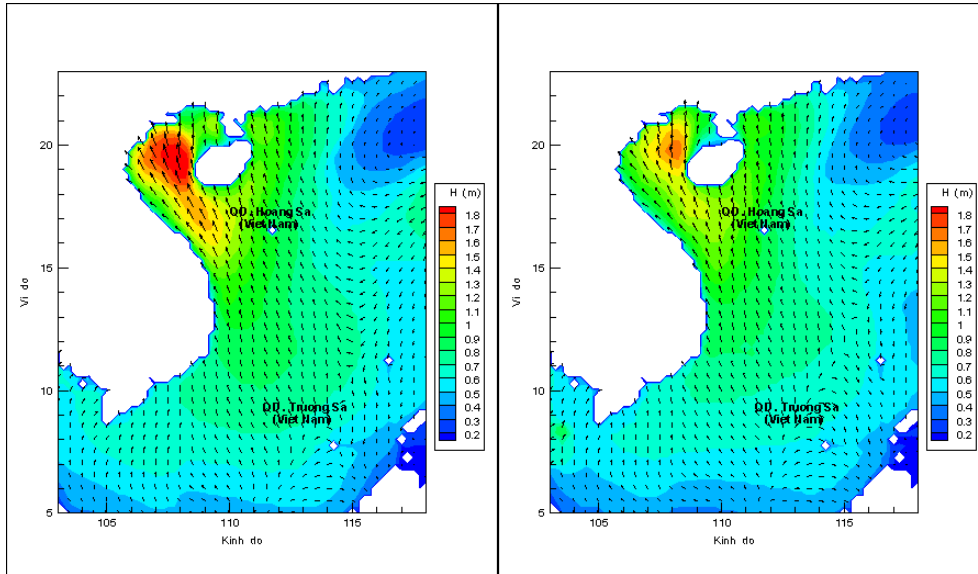
Người soát bản tin : Lê Quốc Huy

Biến trình mực nước tổng cộng tại 10 trạm Hải vãn

(Cửa Ông, Hòn Dấu, Bạch Long Vĩ, Hòn Ngự, Sơn Trà, Quy Nhơn, Phú Quý, Vũng Tàu, Rạch Giá, Phú Quốc)

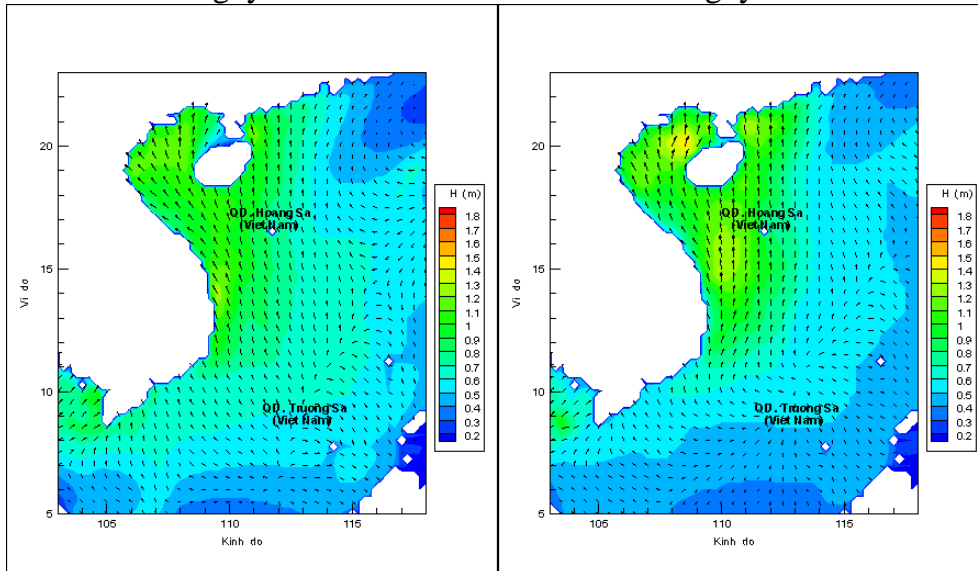


Phân bố độ cao sóng ven bờ và ngoài khơi biển Việt Nam (m)



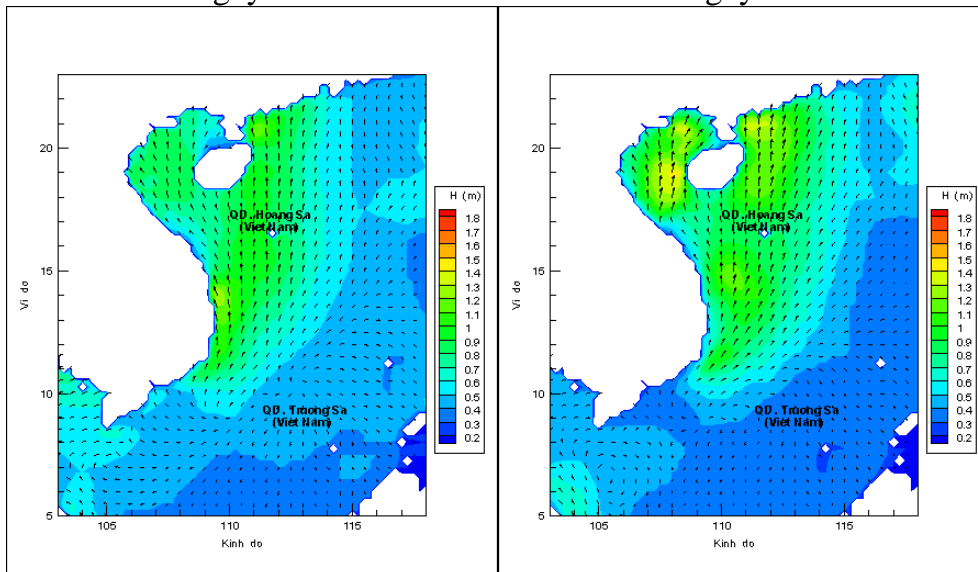
Lúc 13h ngày 29/06/2017

Lúc 19h ngày 29/06/2017



Lúc 01h ngày 30/06/2017

Lúc 13h ngày 30/06/2017



Lúc 01h ngày 01/07/2017

Lúc 13h ngày 01/07/2017