

BẢN TIN DỰ BÁO MỨC NƯỚC VÀ SÓNG BIỂN

(Lúc 13 giờ – 06Z ngày 08/07/2017)

Tỉnh/ TP	Huyện	Mức nước tổng cộng dự báo trong 48 giờ (cm)								
		08/07		09/07				10/07		
		13h	19h	1h	7h	13h	19h	1h	7h	13h
Quảng Ninh	Đầm Hà	88	141	-97	-84	71	156	-95	-93	71
	Cửa Ông	94	125	-75	-93	83	133	-79	-102	78
TP. Hải Phòng	Hòn Dấu	97	100	-58	-105	89	111	-51	-108	84
	Bạch Long Vĩ	100	91	-72	-84	91	101	-69	-90	91
Thái Bình	Thái Thụy	98	90	-51	-105	91	99	-45	-106	86
Nam Định	Hải Hậu	100	72	-35	-104	93	79	-31	-105	90
Ninh Bình	Kim Sơn	99	67	-30	-103	92	75	-28	-106	88
Thanh Hóa	Quảng Xương	95	63	-25	-103	88	69	-21	-105	83
Nghệ An	Diễn Châu	80	55	-16	-97	79	58	-7	-96	74
	Hòn Ngư	81	53	-15	-95	79	56	-8	-93	75
Hà Tĩnh	Thạch Hà	73	48	-7	-89	72	46	-5	-89	73
Quảng Bình	Quảng Trạch	46	31	-2	-67	52	28	6	-69	57
	Quảng Ninh	35	16	4	-50	44	10	13	-51	49
Quảng Trị	Gio Linh	26	4	6	-29	36	-5	17	-27	45
	Cồn Cỏ	30	2	3	-27	41	-6	12	-26	50
Thừa Thiên Huế	Hương Trà	12	-8	7	-5	23	-18	15	-3	37
	Phú Lộc	-1	-19	9	13	11	-30	14	16	28
TP. Đà Nẵng	Sơn Trà	-6	-27	12	27	10	-36	15	32	22
	Hoàng Sa	-12	-39	2	61	1	-47	5	64	18
Quảng Nam	Tam Kỳ	-15	-36	15	43	0	-45	19	45	15
	Cù Lao Chàm	-12	-32	13	40	3	-42	17	42	17
Quảng Ngãi	TP. Quảng Ngãi	-16	-41	10	55	-3	-53	15	56	16
	Lý Sơn	-15	-39	10	57	-2	-50	12	58	15
Bình Định	Phú Mỹ	-16	-42	11	59	-3	-54	13	59	14
	Quy Nhơn	-18	-44	10	56	-3	-56	13	58	14
Phú Yên	Tp. Tuy Hòa	-17	-48	8	55	-4	-61	7	56	13
Khánh Hòa	TP. Nha Trang	-9	-48	10	60	5	-61	12	59	20
	Trường Sa	-3	-58	8	58	10	-68	6	60	25
Ninh Thuận	TP. PR-Tháp Chàm	-4	-59	10	54	8	-74	11	53	24
Bình Thuận	TP. Phan Thiết	39	-115	44	28	54	-129	29	28	67
	Phú Quý	2	-70	16	54	17	-83	12	54	32
Bà Rịa Vũng Tàu	Vũng Tàu	96	-168	56	17	99	-161	22	38	97
	Côn Đảo	96	-154	24	31	99	-141	-4	48	95
TPHCM	Cần Giờ	100	-168	58	15	103	-160	20	40	99
Tiền Giang	Gò Công Tây	104	-173	60	12	107	-163	22	37	101
Bến Tre	Ba Tri	104	-177	55	13	110	-163	16	40	100
Trà Vinh	Duyên Hải	105	-177	41	22	109	-159	5	49	96
Sóc Trăng	Tân Phú	101	-156	17	29	102	-135	-20	55	88
Bạc Liêu	TP. Bạc Liêu	89	-109	-35	50	84	-90	-70	69	71
Cà Mau	Nấm Căn	81	-73	-66	53	75	-53	-90	59	68
	Trần Văn Thời	67	-38	-29	1	61	-31	-26	0	61
Kiên Giang	Rạch Giá	62	-18	8	-41	58	-18	22	-44	51
	Phú Quốc	27	12	-12	-27	21	13	-2	-31	18

Vùng Biển	Độ cao sóng biển dự báo trong 48 giờ		
	Độ cao sóng lớn nhất (m)	Hướng thịnh hành	Ghi chú
Bắc vịnh Bắc Bộ	1.0 - 2.1	Nam, Tây Nam	Cảnh báo
Nam vịnh Bắc Bộ	0.9 - 2.2	Nam, Tây Nam	Cảnh báo
Quảng Trị đến Quảng Ngãi	0.9 - 1.6	Nam, Tây Nam	
Bình Định đến Ninh Thuận	1.0 - 1.6	Nam, Tây Nam	
Bình Thuận đến Cà Mau	1.6	Nam, Tây Nam, Tây	
Cà Mau đến Kiên Giang	1.0 - 1.3	Nam, Tây, Tây Nam	
Quần đảo Hoàng Sa	1.4 - 1.6	Nam	
Quần đảo Trường Sa	1.1 - 1.4	Tây Nam, Tây	
Bắc Biển Đông	1.1 - 1.7	Nam, Tây Nam	
Giữa Biển Đông	0.9 - 1.5	Tây Nam	
Nam Biển Đông	1.4	Tây, Tây Nam	

Tin phát lúc: 13 giờ 00s

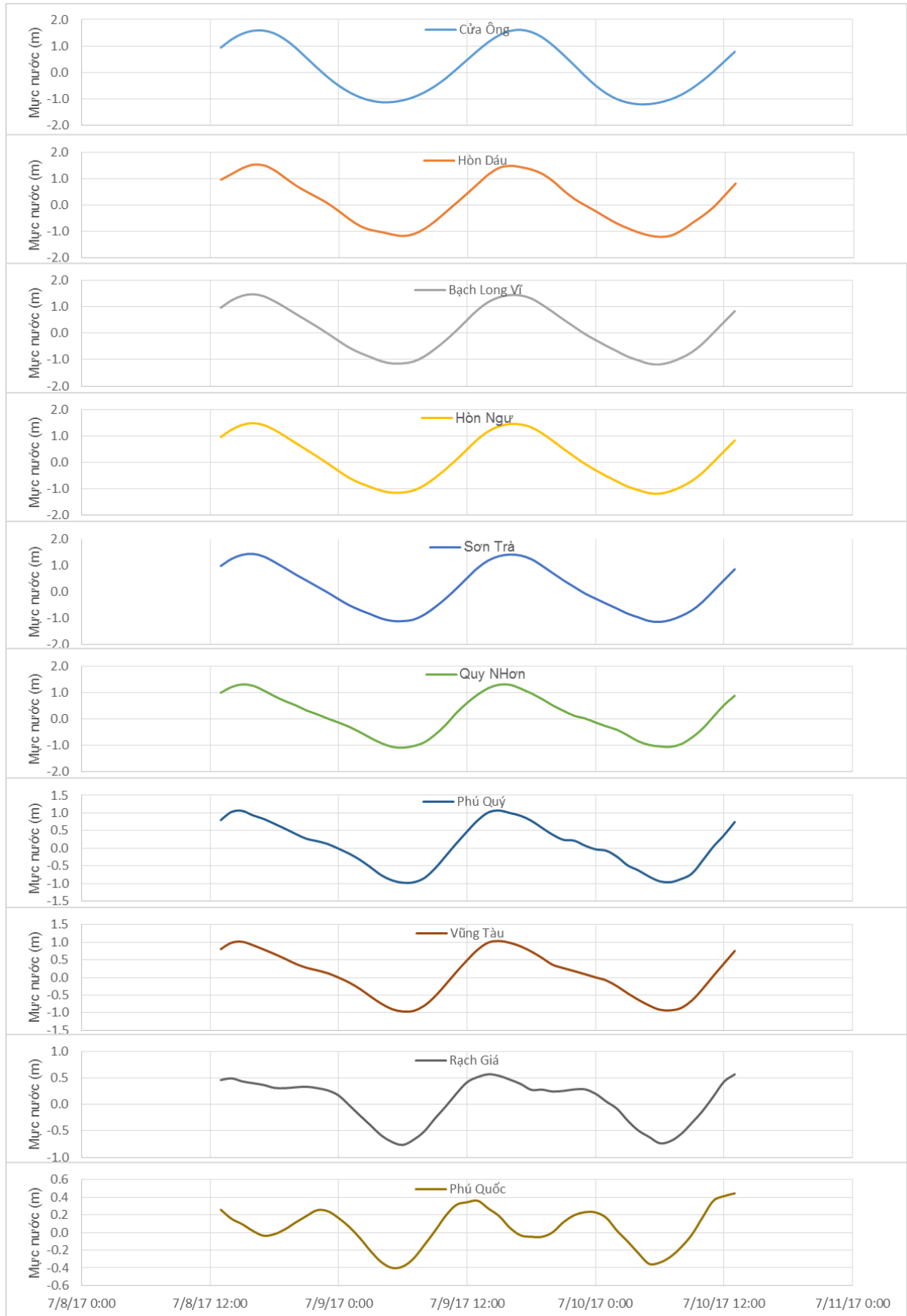
Thời điểm phát tin dự báo tiếp theo: 13 giờ 00 ngày 09/07/2017

Người xây dựng bản tin: Đặng Linh Chi

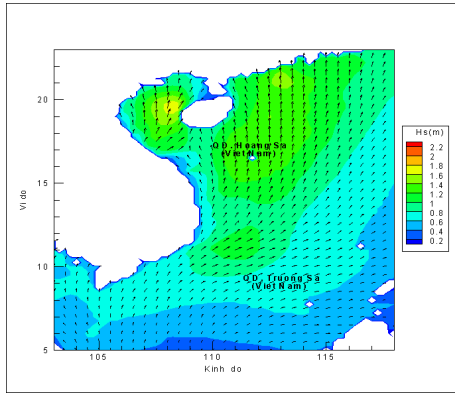
Người soát bản tin : Nguyễn Thị Thanh

Biến trình mực nước tổng cộng tại 10 trạm Hải vãn

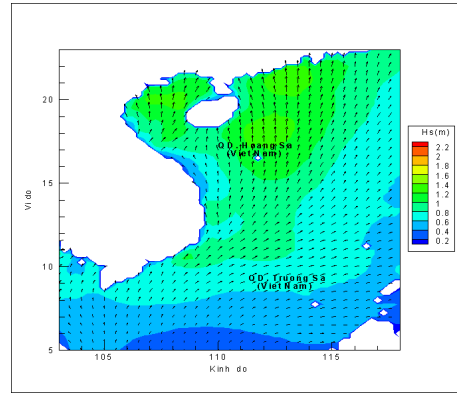
(Cửa Ông, Hòn Dấu, Bạch Long Vĩ, Hòn Ngự, Sơn Trà, Quy Nhơn, Phú Quý, Vũng Tàu, Rạch Giá, Phú Quốc)



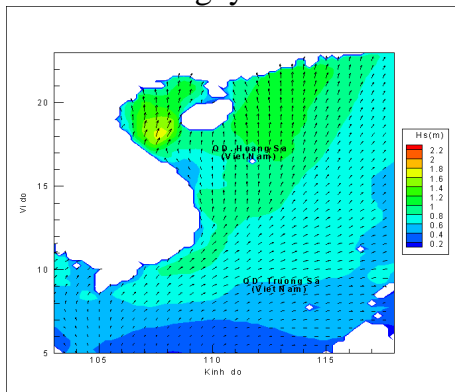
Phân bố độ cao sóng ven bờ và ngoài khơi biển Việt Nam (m)



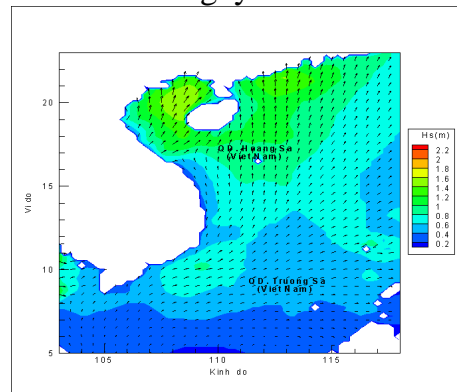
Lúc 13h ngày 08/07/2017



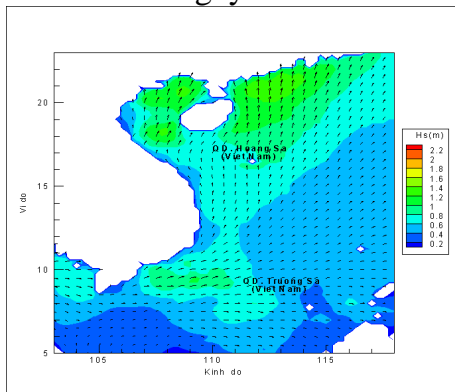
Lúc 19h ngày 08/07/2017



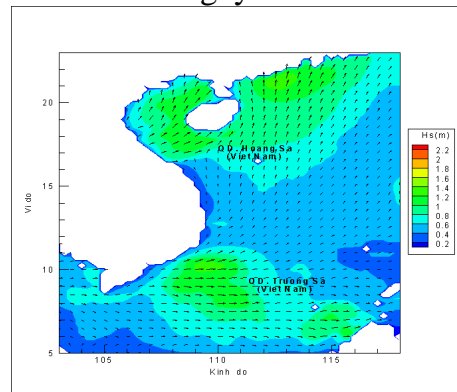
Lúc 01h ngày 09/07/2017



Lúc 13h ngày 09/07/2017



Lúc 01h ngày 10/07/2017



Lúc 13h ngày 10/07/2017