

**BẢN TIN DỰ BÁO MỰC NƯỚC VÀ SÓNG BIỂN**

(Lúc 13 giờ – 06Z ngày 17/07/2017)

Tỉnh/ TP	Huyện	Mực nước tổng cộng dự báo trong 48 giờ (cm)								
		17/07		18/07				19/07		
		13h	19h	1h	7h	13h	19h	1h	7h	13h
Quảng Ninh	Đầm Hà	36	20	17	-17	58	4	-9	-2	103
	Cửa Ông	30	34	10	-6	49	15	-15	6	91
TP. Hải Phòng	Hòn Dấu	-7	33	3	13	37	18	-21	12	82
	Bạch Long Vĩ	0	23	2	8	35	6	-17	15	77
Thái Bình	Thái Thụy	-9	34	-2	19	34	19	-22	14	80
Nam Định	Hải Hậu	-10	39	-7	26	20	23	-25	22	66
Ninh Bình	Kim Sơn	-4	41	-10	28	16	25	-26	26	63
Thanh Hóa	Quảng Xương	-6	41	-12	28	16	25	-25	25	60
Nghệ An	Diễn Châu	-7	40	-17	28	18	22	-26	23	50
	Hòn Ngư	-7	42	-17	28	15	24	-24	25	48
Hà Tĩnh	Thạch Hà	-8	44	-17	27	8	29	-24	28	38
Quảng Bình	Quảng Trạch	-10	37	-21	32	-4	34	-29	35	16
	Quảng Ninh	-5	33	-19	30	-9	31	-25	38	5
Quảng Trị	Gio Linh	1	30	-15	29	-10	30	-21	40	-4
	Cồn Cỏ	-1	28	-16	29	-10	28	-21	42	-4
Thừa Thiên Huế	Hương Trà	6	23	-10	27	-6	25	-13	39	-8
	Phú Lộc	6	16	-7	24	-7	20	-5	40	-12
TP. Đà Nẵng	Sơn Trà	10	9	-3	23	-9	14	0	40	-16
	Hoàng Sa	12	-6	10	20	-10	-2	11	35	-30
Quảng Nam	Tam Kỳ	8	3	5	24	-12	7	6	40	-24
	Cù Lao Chàm	9	4	3	23	-10	9	4	39	-21
Quảng Ngãi	TP. Quảng Ngãi	8	1	5	22	-17	5	9	41	-32
	Lý Sơn	10	0	8	22	-14	4	10	39	-29
Bình Định	Phú Mỹ	7	1	9	17	-17	5	13	38	-35
	Quy Nhơn	5	-2	8	14	-21	4	13	36	-38
Phú Yên	Tp. Tuy Hòa	2	-3	5	14	-21	2	10	34	-38
Khánh Hòa	TP. Nha Trang	10	0	7	23	-16	4	13	42	-32
	Trường Sa	3	-4	1	23	-20	-2	6	40	-36
Ninh Thuận	TP. PR-Tháp Chàm	2	-2	-3	26	-25	1	2	45	-42
Bình Thuận	TP. Phan Thiết	-35	22	-38	58	-54	8	-18	63	-51
	Phú Quý	-5	0	-7	33	-29	-1	0	47	-43
Bà Rịa Vũng Tàu	Vũng Tàu	-56	35	-54	67	-37	-21	6	39	-1
	Côn Đảo	-37	18	-46	63	-24	-30	3	42	11
TPHCM	Cần Giờ	-61	40	-56	69	-33	-21	8	35	5
Tiền Giang	Gò Công Tây	-67	46	-61	74	-37	-18	6	38	3
Bến Tre	Ba Tri	-69	45	-63	74	-38	-21	5	39	5
Trà Vinh	Duyên Hải	-60	33	-60	70	-32	-31	8	36	14
Sóc Trăng	Tân Phú	-40	20	-51	59	-14	-41	11	26	32
Bạc Liêu	TP. Bạc Liêu	-3	-2	-32	34	15	-58	16	10	56
Cà Mau	Nấm Căn	23	-16	-21	22	30	-56	4	13	56
	Trần Văn Thời	4	14	-41	38	-1	-6	-28	25	19
Kiên Giang	Rạch Giá	5	48	-47	41	-13	23	-28	12	7
	Phú Quốc	11	14	-13	6	9	4	-16	-4	19

Vùng Biển	Độ cao sóng biển dự báo trong 48 giờ		
	Độ cao sóng lớn nhất (m)	Hướng thịnh hành	Ghi chú
Bắc vịnh Bắc Bộ	1.0 - 4.3	Nam, Đông Nam, Đông	Cảnh báo
Nam vịnh Bắc Bộ	2.6 - 4.7	Nam, Đông Nam	Cảnh báo
Quảng Trị đến Quảng Ngãi	1.0 - 4.2	Nam, Đông Nam	Cảnh báo
Bình Định đến Ninh Thuận	1.1 - 3.5	Tây Nam, Nam	Cảnh báo
Bình Thuận đến Cà Mau	3	Tây Nam	Cảnh báo
Cà Mau đến Kiên Giang	1.1 - 2.3	Tây, Nam, Tây Nam	Cảnh báo
Quần đảo Hoàng Sa	1.9 - 2.5	Nam	Cảnh báo
Quần đảo Trường Sa	1.5 - 3.1	Tây, Tây Nam	Cảnh báo
Bắc Biển Đông	1.3 - 4.5	Nam, Đông Nam	Cảnh báo
Giữa Biển Đông	1.3 - 3.8	Tây Nam, Tây	Cảnh báo
Nam Biển Đông	3.1	Tây, Tây Nam	Cảnh báo

**Tin phát lúc: 13 giờ 00s**

Thời điểm phát tin dự báo tiếp theo: 13 giờ 00 ngày 18/07/2017

Người xây dựng bản tin: Đặng Linh Chi, Nguyễn Hồng Hạnh

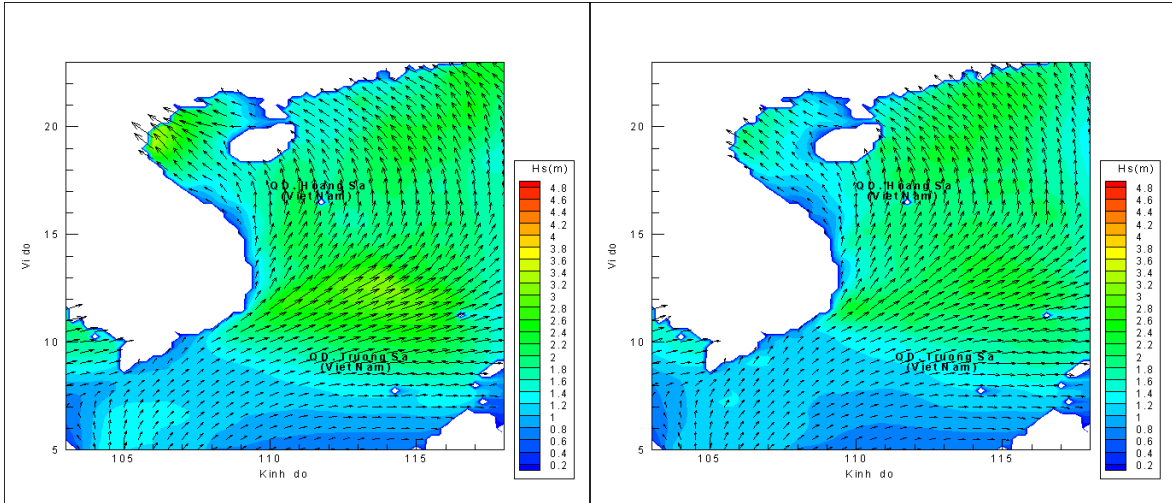
Người soát bản tin : Lê Quốc Huy

## Biến trình mực nước tổng cộng tại 10 trạm Hải vãn

(Cửa Ông, Hòn Dấu, Bạch Long Vĩ, Hòn Ngự, Sơn Trà, Quy Nhơn, Phú Quý, Vũng Tàu, Rạch Giá, Phú Quốc)

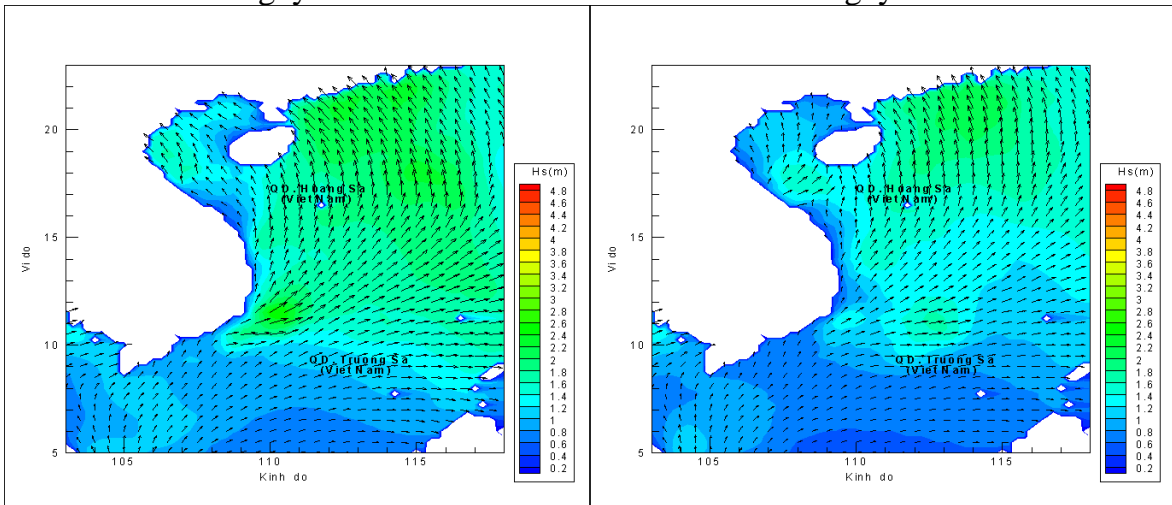


## Phân bố độ cao sóng ven bờ và ngoài khơi biển Việt Nam



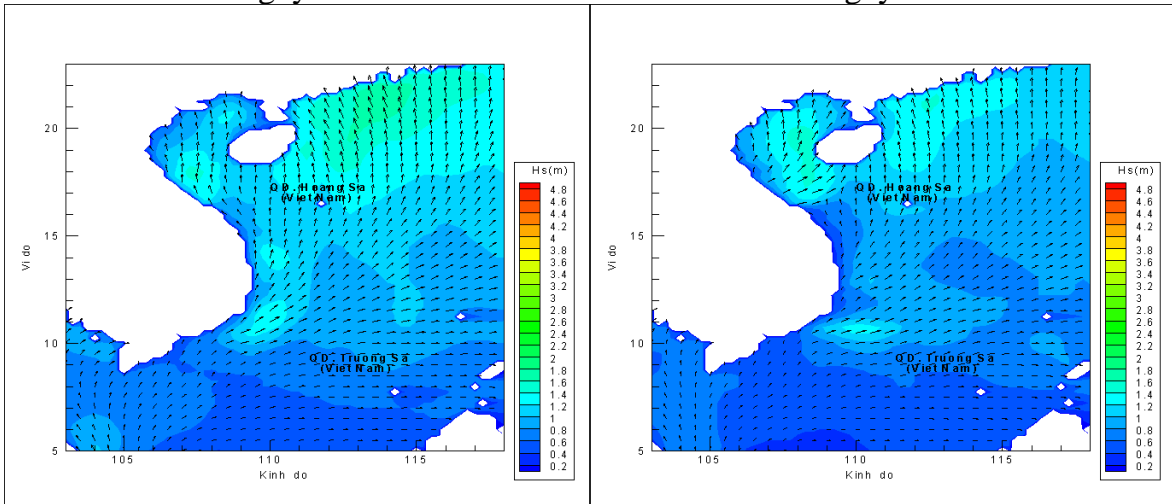
Lúc 13h ngày 17/07/2017

Lúc 19h ngày 17/07/2017



Lúc 01h ngày 18/07/2017

Lúc 13h ngày 18/07/2017



Lúc 01h ngày 19/07/2017

Lúc 13h ngày 19/07/2017