

BẢN TIN DỰ BÁO MỨC NƯỚC VÀ SÓNG BIỂN

(Lúc 13 giờ – 06Z ngày 23/07/2017)

Tỉnh/ TP	Huyện	Mức nước tổng cộng dự báo trong 48 giờ (cm)								
		23/07		24/07				25/07		
		13h	19h	1h	7h	13h	19h	1h	7h	13h
Quảng Ninh	Đầm Hà	104	173	-128	-115	68	204	-95	-116	30
	Cửa Ông	118	149	-100	-127	89	176	-69	-131	50
TP. Hải Phòng	Hòn Dấu	122	115	-68	-143	99	139	-41	-141	61
	Bạch Long Vĩ	127	109	-91	-111	101	138	-66	-116	65
Thái Bình	Thái Thụy	125	102	-56	-143	103	125	-32	-140	65
Nam Định	Hải Hậu	132	77	-35	-143	109	100	-10	-137	74
Ninh Bình	Kim Sơn	133	72	-30	-145	108	91	-5	-136	75
Thanh Hóa	Quảng Xương	130	65	-20	-142	105	83	1	-133	71
Nghệ An	Diễn Châu	114	59	-6	-132	99	72	15	-118	66
	Hòn Ngư	114	56	-4	-128	99	69	15	-118	65
Hà Tĩnh	Thạch Hà	103	50	2	-118	92	63	22	-114	63
Quảng Bình	Quảng Trạch	73	32	8	-89	70	38	29	-94	55
	Quảng Ninh	59	14	13	-65	63	16	32	-72	54
Quảng Trị	Gio Linh	53	1	20	-39	58	0	33	-48	56
	Cồn Cỏ	54	-3	12	-37	64	-2	28	-46	62
Thừa Thiên Huế	Hương Trà	29	-16	19	-12	44	-18	30	-17	51
	Phú Lộc	14	-30	21	10	32	-32	30	9	46
TP. Đà Nẵng	Sơn Trà	9	-37	23	29	25	-40	28	24	40
	Hoàng Sa	-7	-44	4	72	16	-50	3	57	36
Quảng Nam	Tam Kỳ	-8	-46	22	52	15	-52	24	42	37
	Cù Lao Chàm	-3	-41	21	45	19	-48	24	38	37
Quảng Ngãi	TP. Quảng Ngãi	-11	-54	17	63	15	-60	18	50	38
	Lý Sơn	-11	-49	15	64	14	-56	15	52	38
Bình Định	Phú Mỹ	-11	-53	11	67	16	-59	12	55	41
	Quy Nhơn	-8	-52	11	68	19	-57	8	49	41
Phú Yên	Tp. Tuy Hòa	-17	-62	1	60	10	-67	3	49	41
Khánh Hòa	TP. Nha Trang	-4	-57	16	75	36	-57	21	62	53
	Trường Sa	3	-74	12	63	29	-78	8	51	49
Ninh Thuận	TP. PR-Tháp Chàm	1	-73	15	60	33	-78	20	49	54
Bình Thuận	TP. Phan Thiết	64	-154	65	10	88	-152	53	12	99
	Phú Quý	12	-89	24	53	38	-95	20	44	58
Bà Rịa Vũng Tàu	Vũng Tàu	135	-213	72	5	124	-170	15	39	95
	Côn Đảo	128	-186	29	27	117	-142	-18	52	91
TPHCM	Cần Giờ	139	-216	73	-1	127	-168	13	36	91
Tiền Giang	Gò Công Tây	144	-222	76	-7	132	-174	15	33	93
Bến Tre	Ba Tri	145	-224	68	-4	132	-174	10	36	92
Trà Vinh	Duyên Hải	145	-219	51	11	127	-163	-10	52	88
Sóc Trăng	Tân Phú	135	-194	18	26	111	-132	-42	66	72
Bạc Liêu	TP. Bạc Liêu	106	-128	-53	65	78	-66	-106	96	44
Cà Mau	Năm Căn	90	-79	-86	68	66	-30	-117	82	46
	Trần Văn Thời	80	-48	-27	-7	65	-28	-25	3	58
Kiên Giang	Rạch Giá	71	-21	9	-43	60	-13	28	-31	61
	Phú Quốc	27	15	-14	-33	16	18	2	-23	17

Vùng Biển	Độ cao sóng biển dự báo trong 48 giờ		
	Độ cao sóng lớn nhất (m)	Hướng thịnh hành	Ghi chú
Bắc vịnh Bắc Bộ	1.0 - 2.2	Đông Bắc, Đông, Đông Nam	
Nam vịnh Bắc Bộ	1.1 - 1.6	Đông Bắc, Đông	
Quảng Trị đến Quảng Ngãi	1.0 - 2.4	Nhiều hướng	
Bình Định đến Ninh Thuận	1.0 - 2.9	Nam, Tây Nam	Cảnh báo
Bình Thuận đến Cà Mau	0.5 - 2.4	Nam, Tây Nam	Cảnh báo
Cà Mau đến Kiên Giang	1.0 - 1.9	Nam, Tây Nam, Tây	
Quần đảo Hoàng Sa	1.7 - 3.0	Tây Nam, Tây	
Quần đảo Trường Sa	1.2 - 2.9	Tây Nam, Tây	Cảnh báo
Bắc Biển Đông	1.1 - 3.4	Nhiều hướng	
Giữa Biển Đông	1.4 - 3.0	Tây Nam, Tây	Cảnh báo
Nam Biển Đông	0.5 - 2.7	Tây Nam, Tây	Cảnh báo

Tin phát lúc: 13 giờ 00s

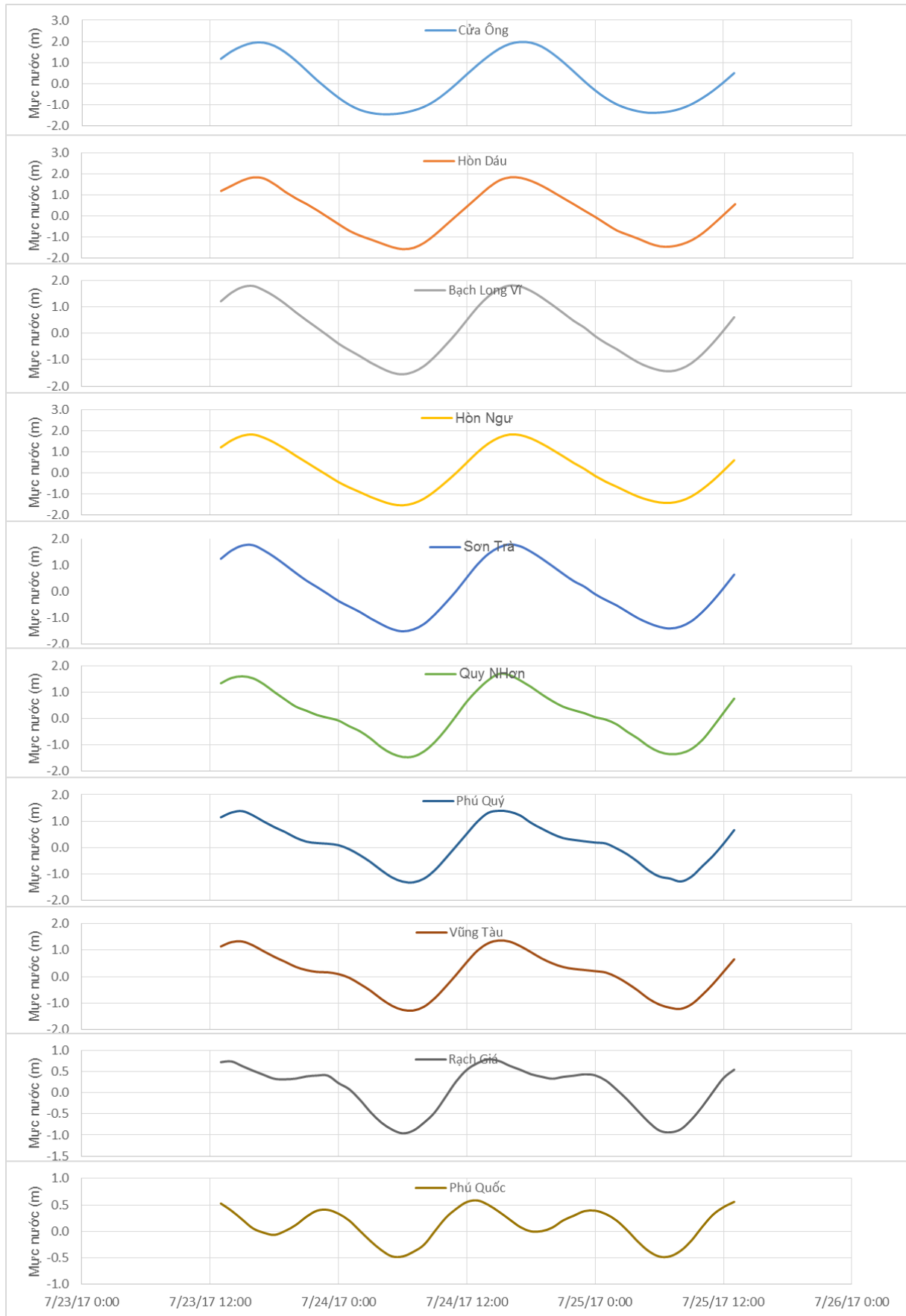
Thời điểm phát tin dự báo tiếp theo: 13 giờ 00 ngày 24/07/2017

Người xây dựng bản tin: Phạm Văn Tiến Đạt, Nguyễn Hồng Hạnh, Lê Đức Quyền

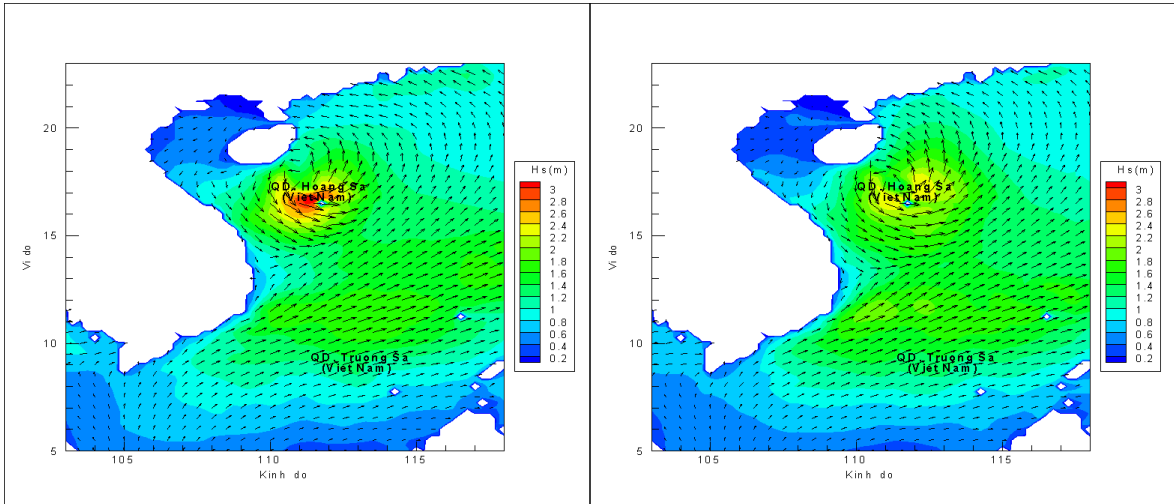
Người soát bản tin : Lê Quốc Huy

Biến trình mực nước tổng cộng tại 10 trạm Hải văn

(Cửa Ông, Hòn Dấu, Bạch Long Vĩ, Hòn Ngự, Sơn Trà, Quy Nhơn, Phú Quý, Vũng Tàu, Rạch Giá, Phú Quốc)

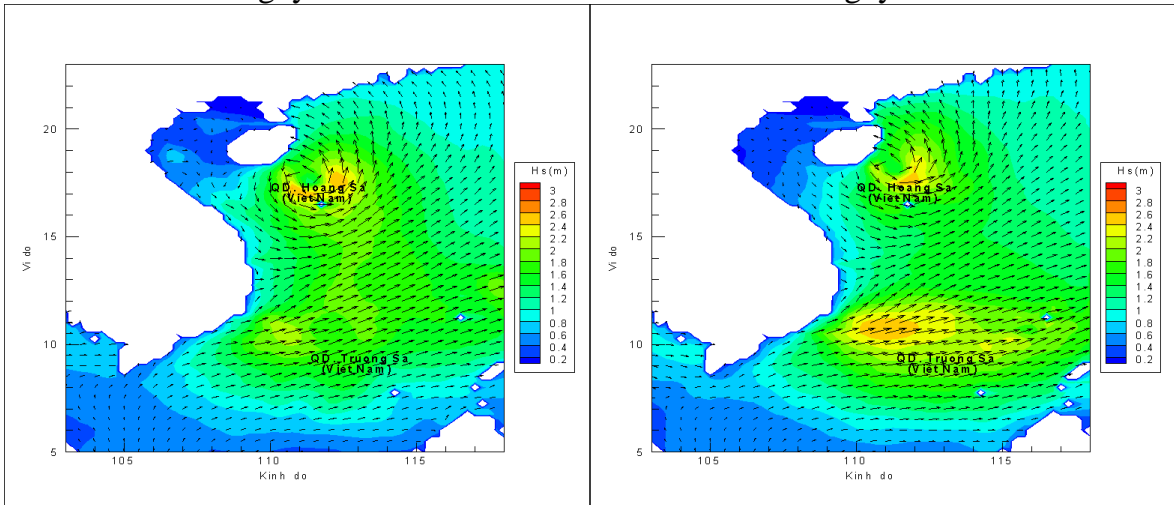


Phân bố độ cao sóng ven bờ và ngoài khơi biển Việt Nam



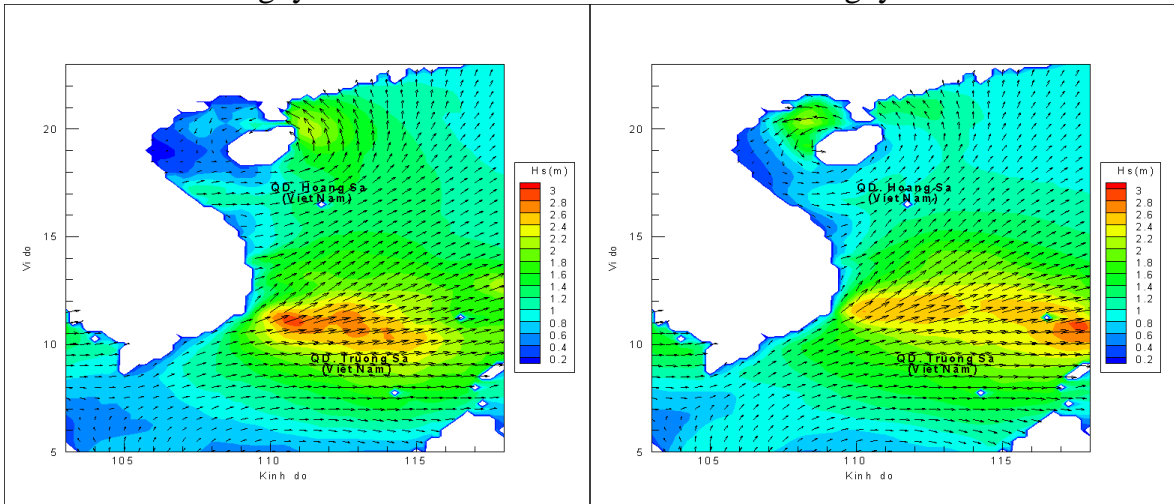
Lúc 13h ngày 23/07/2017

Lúc 19h ngày 23/07/2017



Lúc 01h ngày 24/07/2017

Lúc 13h ngày 24/07/2017



Lúc 01h ngày 25/07/2017

Lúc 13h ngày 25/07/2017