

### BẢN TIN DỰ BÁO NƯỚC DÂNG VÀ SÓNG TRONG BÃO SỐ 4

(Lúc 13 giờ 24/7/2017 – 06Z ngày 24/07/2017)

Bảng giá trị nước dâng do bão (NDDB) lớn nhất tại một số điểm ven biển

TT	Tỉnh	Địa danh	NDDB lớn nhất (cm)	Thời điểm NDDB đạt lớn nhất	
				Giờ	Ngày/tháng
1	Thái Bình	Thái Thụy	34	8	26/7
2	Nam Định	Hải Hậu	32	7	26/7
3	Ninh Bình	Kim Sơn	34	1	26/7
4	Thanh Hóa	Quảng Xương	36	0	26/7
5	Nghệ An	Diễn Châu	27	7	26/7
6		Hòn Ngư	26	10	26/7
7	Hà Tĩnh	Thạch Hà	25	10	26/7

Bảng giá trị độ cao sóng lớn nhất tại các vùng biển hải đảo Việt Nam

Vùng Biển	Độ cao sóng biển dự báo trong 48 giờ		
	Độ cao sóng lớn nhất (m)	Hướng thịnh hành	Ghi chú
Bắc vịnh Bắc Bộ	0.9 - 1.9	Nhiều hướng	
Nam vịnh Bắc Bộ	1.7 - 3.5	Nhiều hướng	Cảnh báo
Quảng Trị đến Quảng Ngãi	1.0 - 3.5	Nhiều hướng	Cảnh báo
Bình Định đến Ninh Thuận	1.1 - 3.3	Tây Nam	Cảnh báo
Bình Thuận đến Cà Mau	0.5 - 2.9	Tây Nam	Cảnh báo
Cà Mau đến Kiên Giang	1.1 - 3.0	Tây	Cảnh báo
Quần đảo Hoàng Sa	2.1 - 3.0	Tây Nam	Cảnh báo
Quần đảo Trường Sa	1.8 - 3.3	Tây, Tây Nam	Cảnh báo
Bắc Biển Đông	1.3 - 3.8	Nam, Tây nam	Cảnh báo
Giữa Biển Đông	2.3 - 3.1	Tây Nam	Cảnh báo
Nam Biển Đông	0.5 - 3.1	Tây Nam, Tây	Cảnh báo

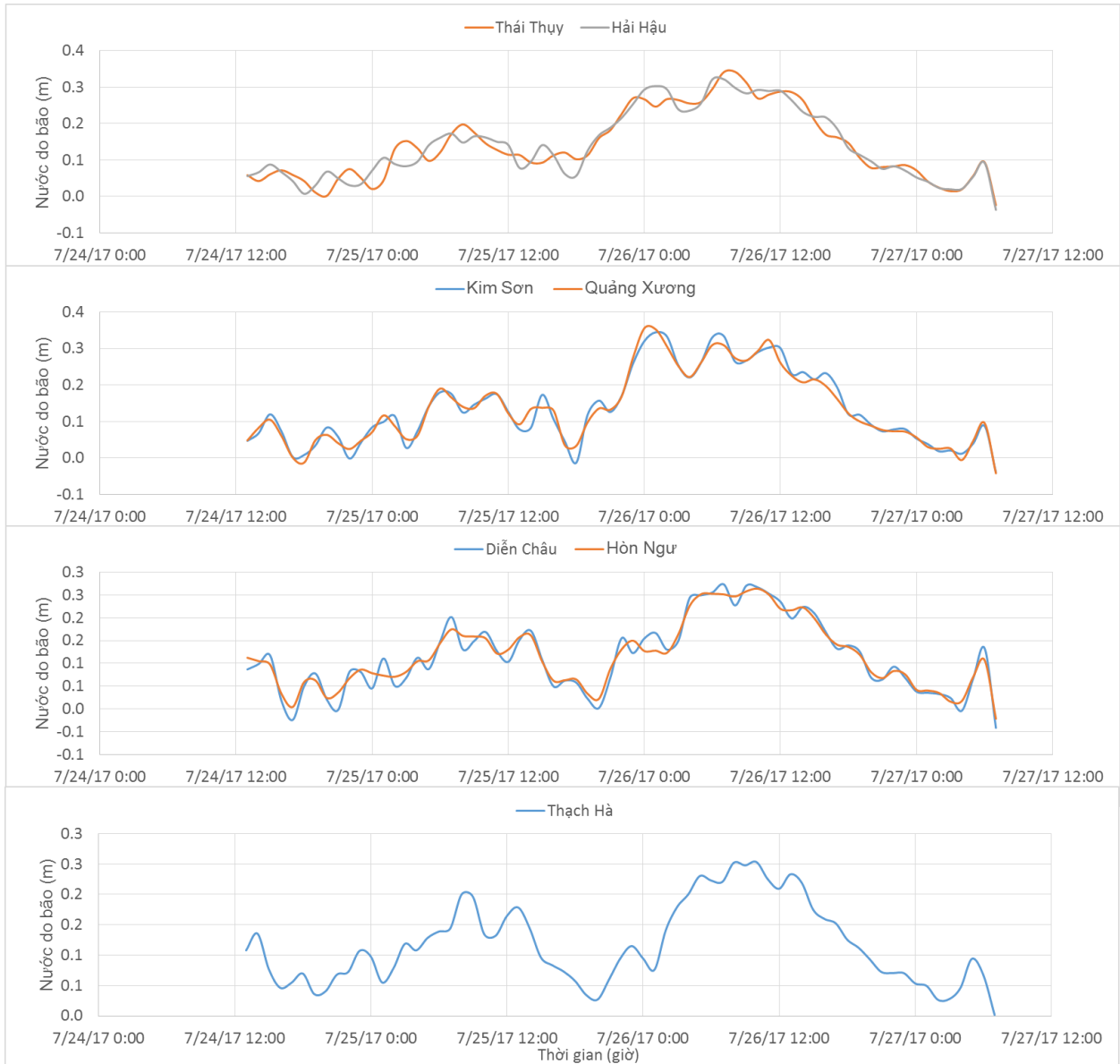
**Tin phát lúc: 13 giờ 00s**

Thời điểm phát tin dự báo tiếp theo: 19 giờ 00 ngày 24/07/2017

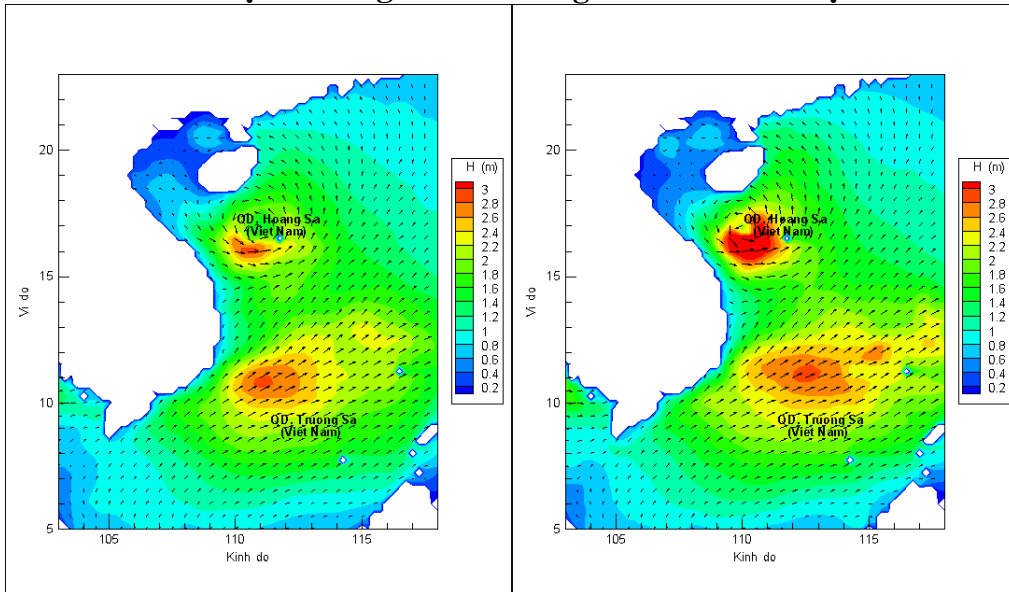
Người xây dựng bản tin: Phạm Tiến Đạt, Dương Ngọc Tiến

Người soát bản tin: Nguyễn Xuân Hiền

## Biến trình nước dâng do bão tại các vị trí ảnh hưởng của bão

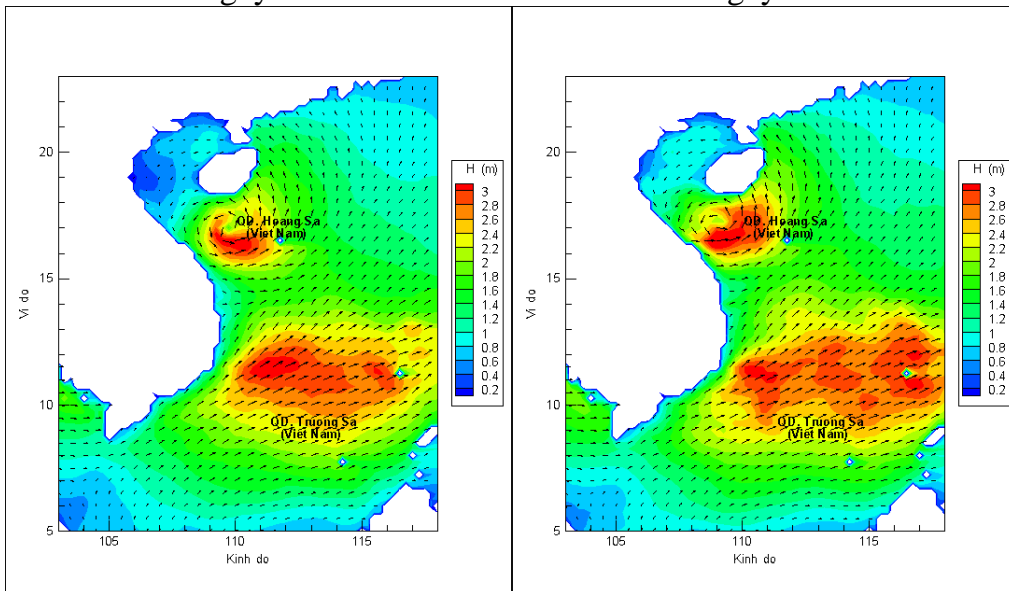


## Phân bố độ cao sóng ven bờ và ngoài khơi biển Việt Nam



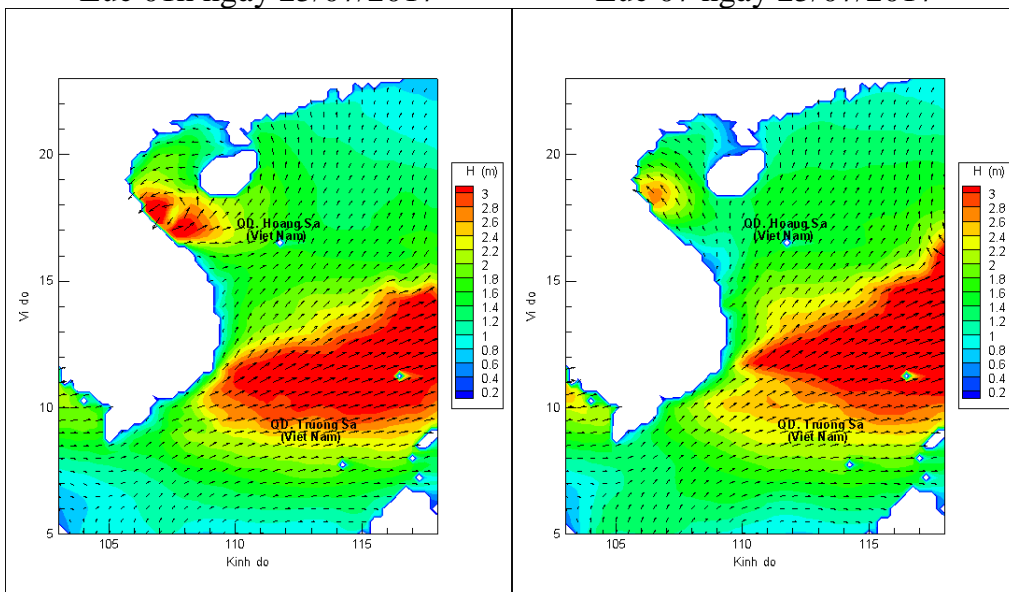
Lúc 13h ngày 24/07/2017

Lúc 19h ngày 24/07/2017



Lúc 01h ngày 25/07/2017

Lúc 07h ngày 25/07/2017



Lúc 19h ngày 25/07/2017

Lúc 07h ngày 26/07/2017