

BẢN TIN DỰ BÁO MỨC NƯỚC VÀ SÓNG BIỂN

(Lúc 13 giờ – 06Z ngày 31/07/2017)

Tỉnh/ TP	Huyện	Mức nước tổng cộng dự báo trong 48 giờ (cm)								
		31/07		01/08				02/08		
		13h	19h	1h	7h	13h	19h	1h	7h	13h
Quảng Ninh	Đầm Hà	39	4	2	-5	64	-5	-32	-1	100
	Cửa Ông	28	15	-7	4	58	1	-42	-3	95
TP. Hải Phòng	Hòn Dấu	15	20	-16	7	46	4	-39	2	83
	Bạch Long Vĩ	21	14	-8	14	45	-3	-33	16	80
Thái Bình	Thái Thụy	12	21	-19	10	43	4	-40	3	80
Nam Định	Hải Hậu	2	23	-23	18	35	4	-40	7	71
Ninh Bình	Kim Sơn	-1	23	-23	19	35	3	-41	6	70
Thanh Hóa	Quảng Xương	-1	23	-23	19	32	2	-42	4	66
Nghệ An	Diễn Châu	-1	21	-22	18	24	4	-36	6	55
	Hòn Ngư	-1	20	-21	19	23	4	-35	8	55
Hà Tĩnh	Thạch Hà	-4	25	-20	21	16	8	-35	12	46
Quảng Bình	Quảng Trạch	-15	25	-22	21	2	17	-33	19	21
	Quảng Ninh	-15	21	-19	22	-4	16	-28	22	10
Quảng Trị	Gio Linh	-12	16	-13	23	-7	13	-21	25	3
	Cồn Cỏ	-10	16	-12	26	-6	11	-21	28	4
Thừa Thiên Huế	Hương Trà	-10	10	-5	23	-7	7	-11	28	-2
	Phú Lộc	-6	1	2	23	-8	2	-2	28	-8
TP. Đà Nẵng	Sơn Trà	0	-3	9	23	-8	-2	4	28	-14
	Hoàng Sa	3	-5	20	25	-10	-6	19	39	-16
Quảng Nam	Tam Kỳ	-3	-4	13	21	-11	-3	13	31	-19
	Cù Lao Chàm	-1	-3	12	22	-10	-3	11	30	-16
Quảng Ngãi	TP. Quảng Ngãi	-3	-5	16	22	-15	-4	15	34	-25
	Lý Sơn	-1	-4	18	23	-12	-4	17	35	-21
Bình Định	Phú Mỹ	-3	-3	17	23	-15	-2	16	35	-27
	Quy Nhơn	-6	-4	14	19	-20	-3	15	33	-29
Phú Yên	Tp. Tuy Hòa	-7	-6	16	25	-15	-1	18	37	-26
Khánh Hòa	TP. Nha Trang	2	1	21	34	-10	2	21	46	-20
	Trường Sa	-7	-9	14	24	-17	-13	16	37	-25
Ninh Thuận	TP. PR-Tháp Chàm	-7	-7	12	31	-17	-4	15	46	-24
Bình Thuận	TP. Phan Thiết	-35	3	-12	44	-37	-11	2	50	-34
	Phú Quý	-12	-8	9	29	-22	-11	13	41	-29
Bà Rịa Vũng Tàu	Vũng Tàu	-47	3	-21	48	-26	-41	14	40	-6
	Côn Đảo	-40	-7	-25	57	-24	-42	6	48	-3
TPHCM	Cần Giờ	-49	6	-24	47	-23	-44	15	37	-2
Tiền Giang	Gò Công Tây	-55	10	-30	51	-29	-42	11	39	-5
Bến Tre	Ba Tri	-61	8	-34	54	-32	-41	9	42	-8
Trà Vinh	Duyên Hải	-58	-1	-30	55	-28	-45	11	42	0
Sóc Trăng	Tân Phú	-41	-12	-27	47	-14	-55	12	35	14
Bạc Liêu	TP. Bạc Liêu	-12	-29	-19	36	4	-62	6	30	25
Cà Mau	Năm Căn	11	-38	-19	30	15	-59	-6	29	31
	Trần Văn Thời	13	-2	-38	37	-3	-16	-20	26	15
Kiên Giang	Rạch Giá	9	45	-54	42	-5	19	-23	23	1
	Phú Quốc	23	3	-24	2	5	-2	-14	-3	14

Vùng Biển	Độ cao sóng biển dự báo trong 48 giờ		
	Độ cao sóng lớn nhất (m)	Hướng thịnh hành	Ghi chú
Bắc vịnh Bắc Bộ	1.1 - 2.0	Tây Nam	Cảnh báo
Nam vịnh Bắc Bộ	0.9 - 1.9	Tây Nam	
Quảng Trị đến Quảng Ngãi	1.0 - 2.0	Tây Nam, Nam	Cảnh báo
Bình Định đến Ninh Thuận	1.3 - 3.2	Nam, Tây Nam	Cảnh báo
Bình Thuận đến Cà Mau	0.5 - 2.3	Tây Nam	Cảnh báo
Cà Mau đến Kiên Giang	1.0 - 1.5	Tây, Tây Nam	
Quần đảo Hoàng Sa	1.6 - 2.1	Tây Nam, Nam	Cảnh báo
Quần đảo Trường Sa	1.4 - 2.3	Tây, Tây Nam	Cảnh báo
Bắc Biển Đông	1.5 - 3.8	Tây Nam	Cảnh báo
Giữa Biển Đông	1.6 - 3.0	Tây Nam	Cảnh báo
Nam Biển Đông	0.5 - 2.4	Tây, Tây Nam	Cảnh báo

Tin phát lúc: 13 giờ 00s

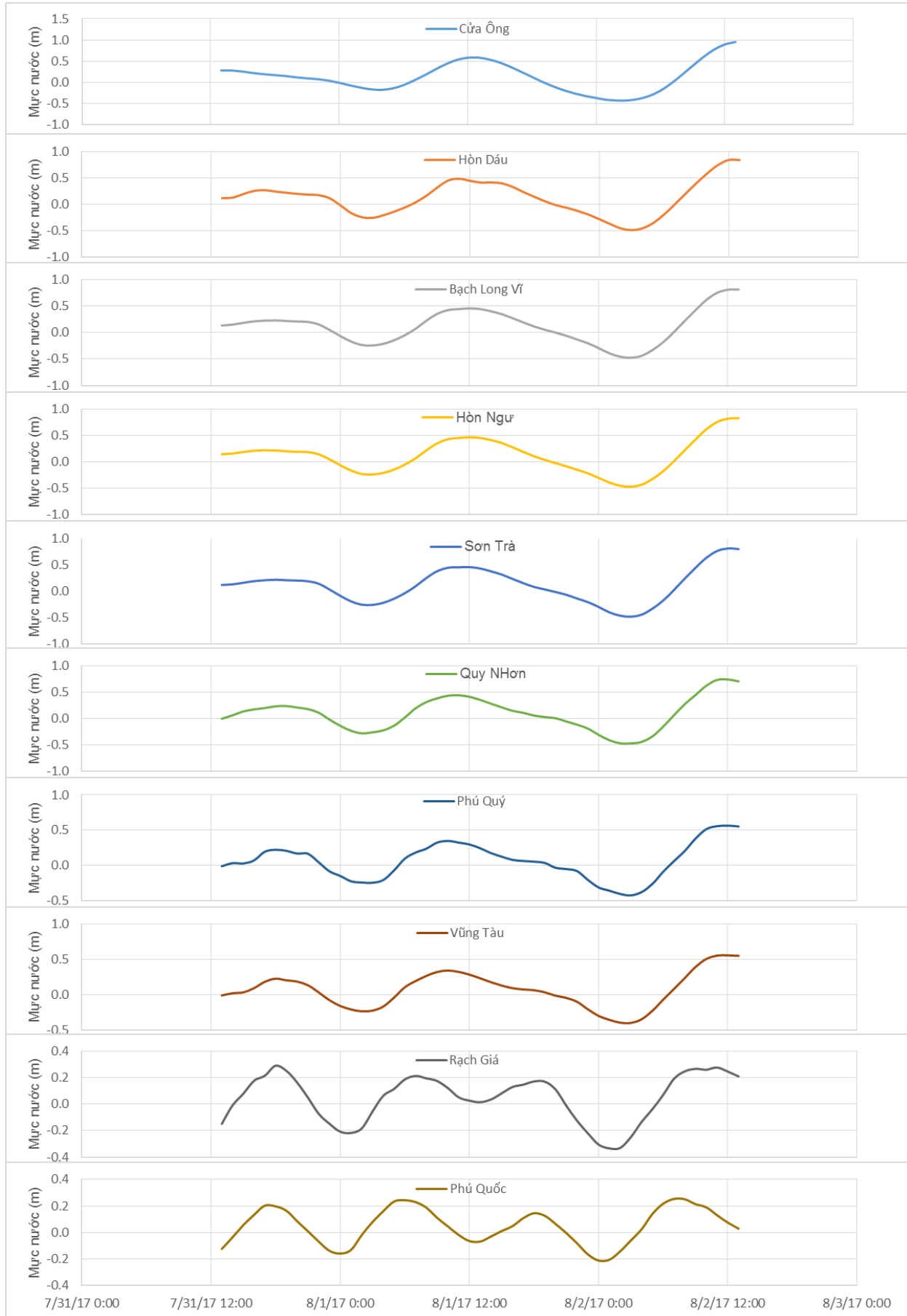
Thời điểm phát tin dự báo tiếp theo: 13 giờ 00 ngày 01/08/2017

Người xây dựng bản tin: Phạm Tiến Đạt, Nguyễn Thị Lan

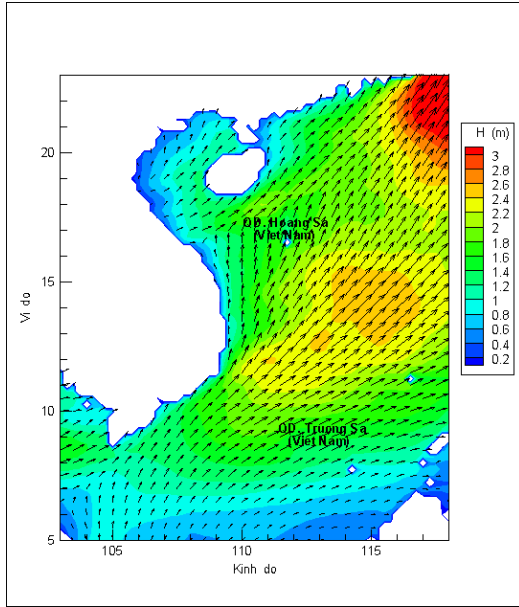
Người soát bản tin : Lê Quốc Huy

Biến trình mực nước tổng cộng tại 10 trạm Hải văn

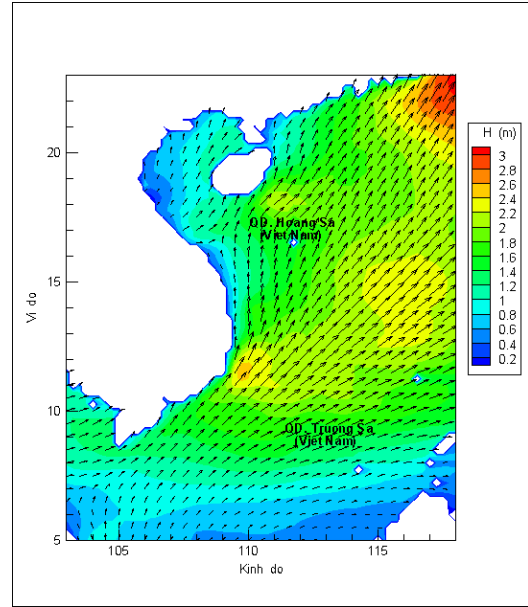
(Cửa Ông, Hòn Dấu, Bạch Long Vĩ, Hòn Ngự, Sơn Trà, Quy Nhơn, Phú Quý, Vũng Tàu, Rạch Giá, Phú Quốc)



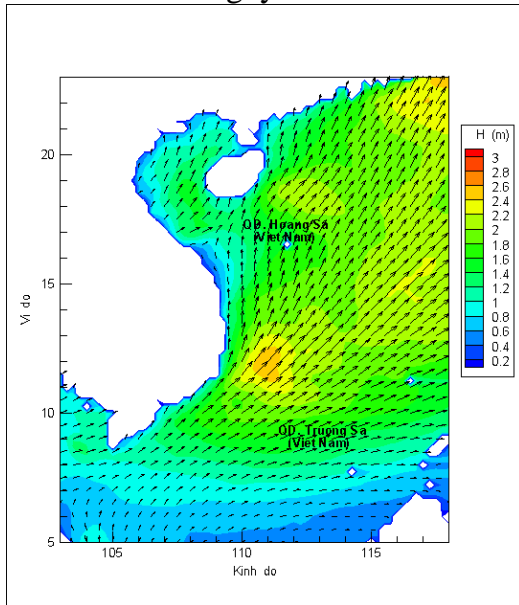
Phân bố độ cao sóng ven bờ và ngoài khơi biển Việt Nam



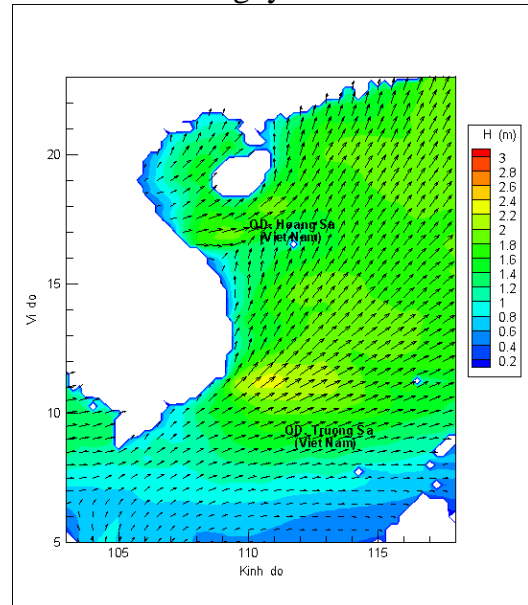
Lúc 13h ngày 31/07/2017



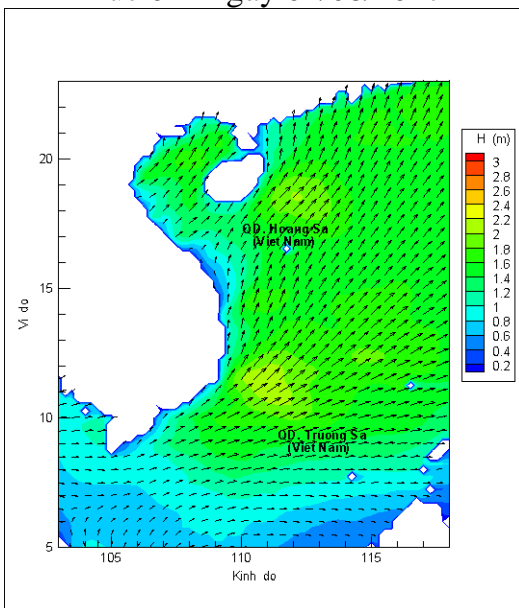
Lúc 19h ngày 31/07/2017



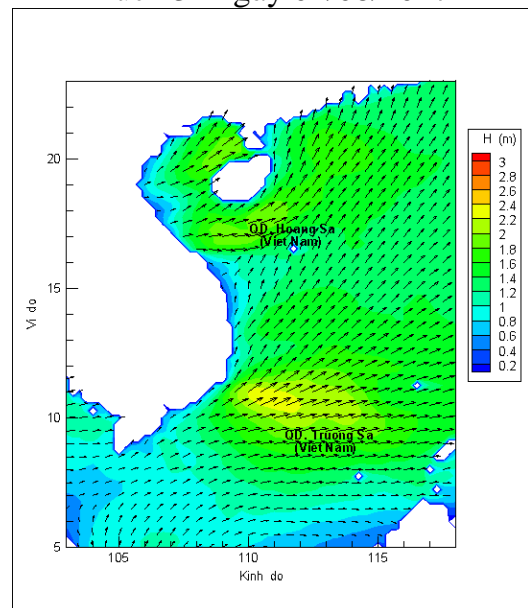
Lúc 01h ngày 01/08/2017



Lúc 13h ngày 01/08/2017



Lúc 01h ngày 02/08/2017



Lúc 13h ngày 02/08/2017