

**BẢN TIN DỰ BÁO MỨC NƯỚC VÀ SÓNG BIỂN**

(Lúc 13 giờ – 06Z ngày 14/08/2017)

Tỉnh/ TP	Huyện	Mức nước tổng cộng dự báo trong 48 giờ (cm)								
		14/08		15/08				16/08		
		13h	19h	1h	7h	13h	19h	1h	7h	13h
Quảng Ninh	Đầm Hà	-6	-3	24	24	31	-42	-4	37	93
	Cửa Ông	-15	8	16	35	22	-30	-19	48	78
TP. Hải Phòng	Hòn Dấu	-23	15	4	40	10	-18	-29	54	61
	Bạch Long Vĩ	-21	15	13	39	8	-21	-15	58	57
Thái Bình	Thái Thụy	-26	17	0	44	6	-14	-32	58	57
Nam Định	Hải Hậu	-32	21	-3	50	-3	-4	-33	65	42
Ninh Bình	Kim Sơn	-33	22	-7	53	-5	-3	-35	65	40
Thanh Hóa	Quảng Xương	-35	24	-10	53	-6	1	-38	66	37
Nghệ An	Diễn Châu	-33	25	-11	51	-4	1	-36	65	33
	Hòn Ngư	-30	23	-10	51	-6	2	-36	64	30
Hà Tĩnh	Thạch Hà	-25	19	-7	46	-7	9	-36	61	23
Quảng Bình	Quảng Trạch	-18	11	-3	34	-9	11	-27	52	9
	Quảng Ninh	-13	9	-1	27	-9	11	-20	46	1
Quảng Trị	Gio Linh	-7	6	3	23	-7	10	-14	42	-4
	Cồn Cỏ	-6	6	5	23	-8	9	-12	44	-5
Thừa Thiên Huế	Hương Trà	-2	0	8	16	-4	7	-3	34	-7
	Phú Lộc	2	-8	11	10	-3	4	7	27	-11
TP. Đà Nẵng	Sơn Trà	10	-9	14	2	-6	3	14	22	-13
	Hoàng Sa	14	-10	28	-4	-2	-2	34	14	-21
Quảng Nam	Tam Kỳ	13	-12	21	-2	-4	4	22	16	-18
	Cù Lao Chàm	12	-11	19	0	-4	4	20	18	-17
Quảng Ngãi	TP. Quảng Ngãi	14	-12	24	-5	-8	1	28	12	-25
	Lý Sơn	15	-11	26	-5	-5	0	30	13	-22
Bình Định	Phú Mỹ	16	-8	29	-8	-6	1	32	9	-28
	Quy Nhơn	15	-9	27	-12	-8	0	32	8	-29
Phú Yên	Tp. Tuy Hòa	12	-10	24	-12	-10	-3	30	6	-33
Khánh Hòa	TP. Nha Trang	15	-9	28	-3	-6	0	32	15	-30
	Trường Sa	10	-7	22	-2	-13	0	26	17	-35
Ninh Thuận	TP. PR-Tháp Chàm	14	-11	22	-3	-14	-3	23	18	-38
Bình Thuận	TP. Phan Thiết	-24	25	-14	37	-58	30	-12	54	-78
	Phú Quý	4	-4	17	8	-21	4	19	26	-44
Bà Rịa Vũng Tàu	Vũng Tàu	-93	83	-71	96	-101	50	-36	82	-93
	Côn Đảo	-85	65	-61	93	-91	36	-29	77	-77
TPHCM	Cần Giờ	-102	91	-80	102	-106	51	-43	84	-95
Tiền Giang	Gò Công Tây	-109	96	-86	108	-113	56	-49	88	-101
Bến Tre	Ba Tri	-114	96	-87	110	-117	59	-48	88	-101
Trà Vinh	Duyên Hải	-114	94	-88	112	-114	53	-44	87	-95
Sóc Trăng	Tân Phú	-107	87	-85	104	-101	42	-41	78	-76
Bạc Liêu	TP. Bạc Liêu	-82	63	-68	85	-71	11	-24	54	-41
Cà Mau	Năm Căn	-45	27	-42	59	-37	-14	-12	35	-20
	Trần Văn Thời	-17	19	-35	52	-24	8	-27	49	-22
Kiên Giang	Rạch Giá	-6	36	-40	42	-8	17	-37	60	-21
	Phú Quốc	10	-2	-12	11	5	-8	-16	6	11

Vùng Biển	Độ cao sóng biển dự báo trong 48 giờ		
	Độ cao sóng lớn nhất (m)	Hướng thịnh hành	Ghi chú
Bắc vịnh Bắc Bộ	1.0 - 2.2	Nam, Tây Nam	Cảnh báo
Nam vịnh Bắc Bộ	1.0 - 2.0	Đông Nam, Nam	Cảnh báo
Quảng Trị đến Quảng Ngãi	1.0 - 1.5	Đông Nam, Nam	
Bình Định đến Ninh Thuận	1.1 - 2.0	Nam, Tây Nam	Cảnh báo
Bình Thuận đến Cà Mau	0.5 - 2.7	Tây Nam, Tây	Cảnh báo
Cà Mau đến Kiên Giang	1.1 - 3.0	Tây, Tây Nam	Cảnh báo
Quần đảo Hoàng Sa	1.1 - 1.2	Nam	
Quần đảo Trường Sa	1.1 - 2.4	Tây Nam, Tây	Cảnh báo
Bắc Biển Đông	1.1 - 1.4	Nam, Tây Nam	
Giữa Biển Đông	1.0 - 2.0	Nam, Tây Nam	Cảnh báo
Nam Biển Đông	0.5 - 2.8	Tây, Tây Nam	Cảnh báo

**Tin phát lúc: 13 giờ 00s**

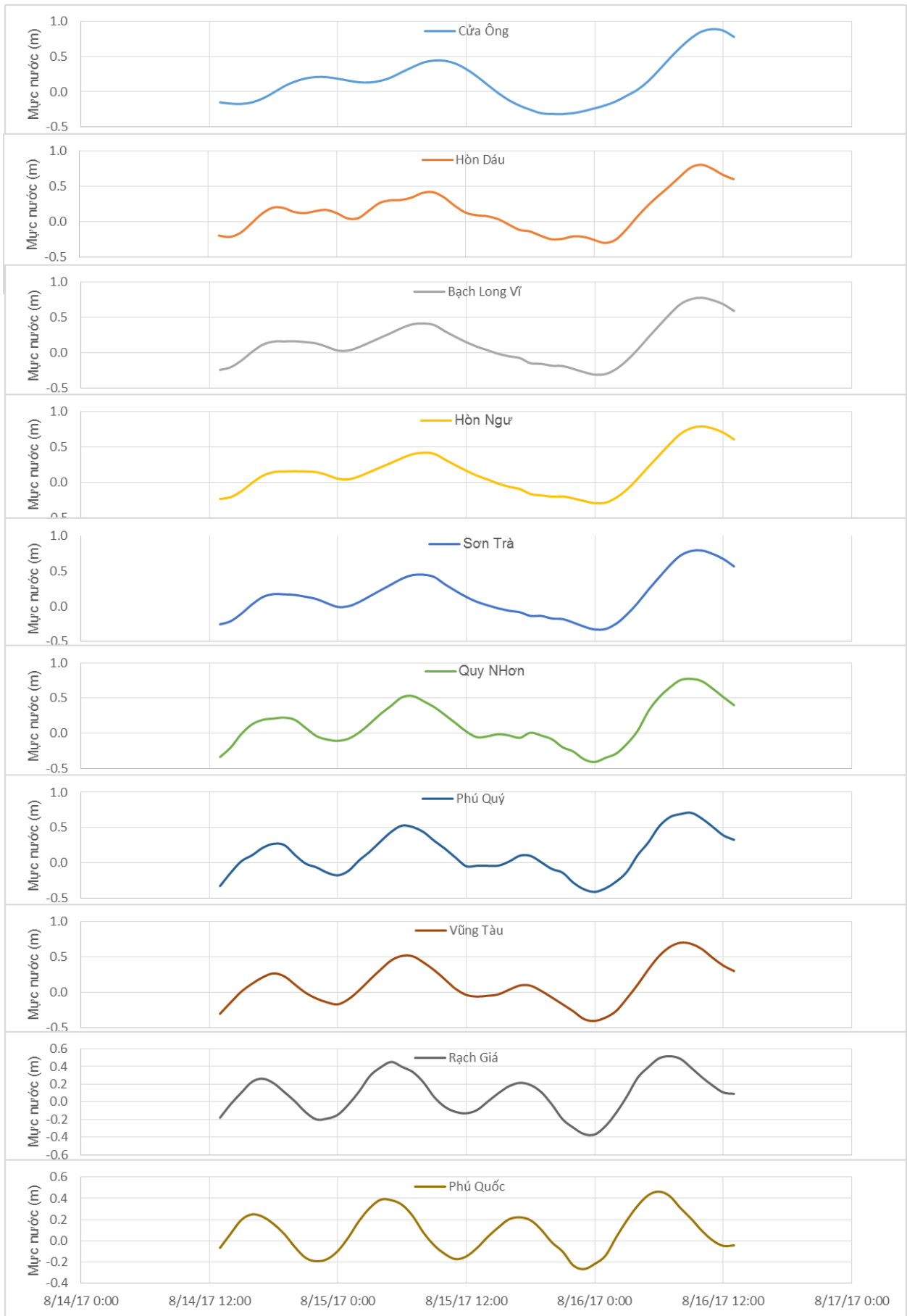
Thời điểm phát tin dự báo tiếp theo: 13 giờ 00 ngày 15/08/2017

Người xây dựng bản tin: Nguyễn Hồng Hạnh, Đặng Linh Chi

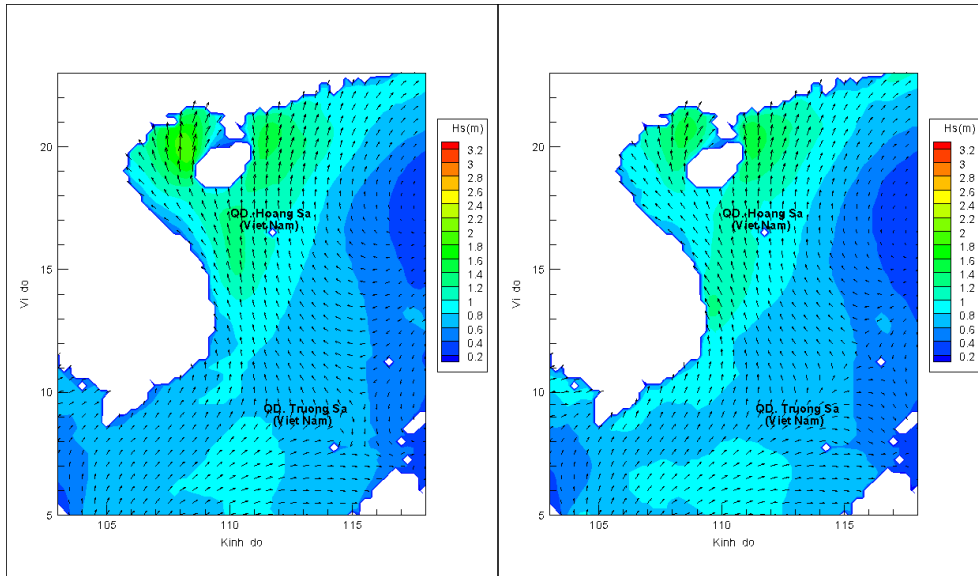
Người soát bản tin : Lê Quốc Huy

## Biến trình mực nước tổng cộng tại 10 trạm Hải văn

(Cửa Ông, Hòn Dấu, Bạch Long Vĩ, Hòn Ngự, Sơn Trà, Quy Nhơn, Phú Quý, Vũng Tàu, Rạch Giá, Phú Quốc)

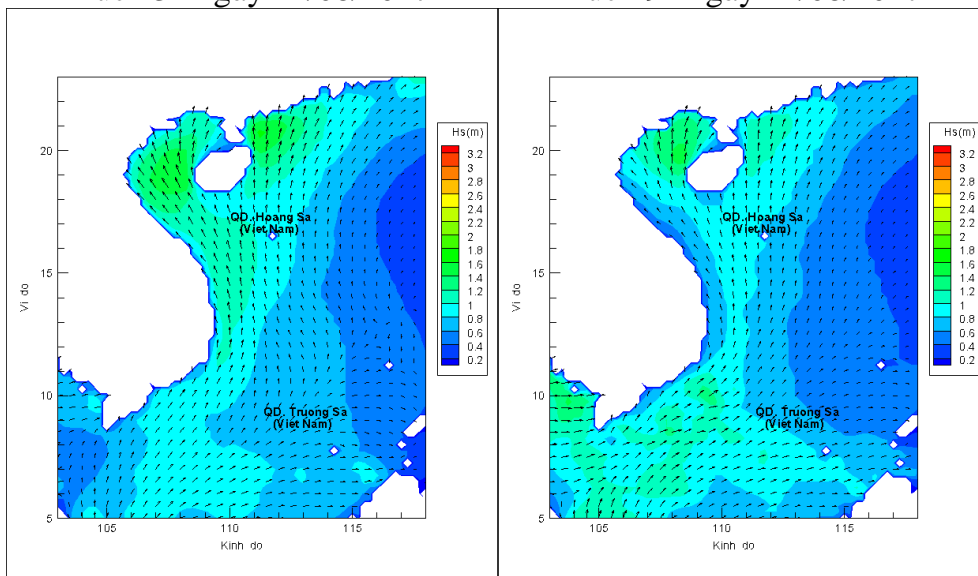


## Phân bố độ cao sóng ven bờ và ngoài khơi biển Việt Nam



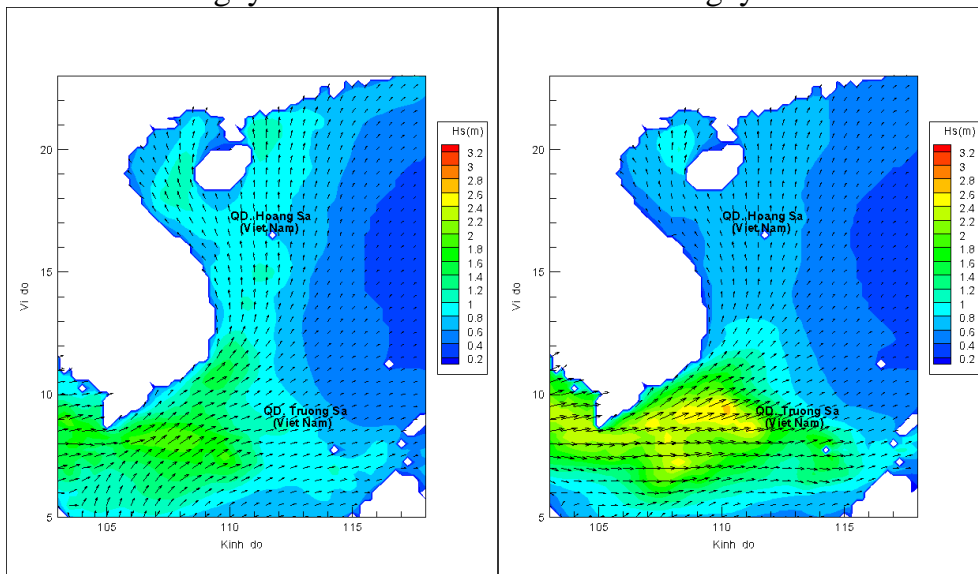
Lúc 13h ngày 14/08/2017

Lúc 19h ngày 14/08/2017



Lúc 01h ngày 15/08/2017

Lúc 13h ngày 15/08/2017



Lúc 01h ngày 16/08/2017

Lúc 13h ngày 16/08/2017