

BẢN TIN DỰ BÁO MỨC NƯỚC VÀ SÓNG BIỂN

(Lúc 13 giờ – 06Z ngày 20/08/2017)

Tỉnh/ TP	Huyện	Mức nước tổng cộng dự báo trong 48 giờ (cm)								
		20/08		21/08				22/08		
		13h	19h	1h	7h	13h	19h	1h	7h	13h
Quảng Ninh	Đầm Hà	132	107	-130	-80	92	143	-108	-80	56
	Cửa Ông	142	92	-106	-93	109	119	-83	-100	77
TP. Hải Phòng	Hòn Dấu	140	69	-77	-106	121	89	-50	-115	92
	Bạch Long Vĩ	140	60	-93	-79	117	88	-72	-86	91
Thái Bình	Thái Thụy	140	59	-65	-108	124	76	-38	-116	96
Nam Định	Hải Hậu	140	44	-47	-110	126	57	-17	-120	104
Ninh Bình	Kim Sơn	141	40	-40	-111	125	51	-12	-120	106
Thanh Hóa	Quảng Xương	137	37	-33	-113	122	44	-4	-121	105
Nghệ An	Diễn Châu	125	35	-20	-107	115	37	5	-112	103
	Hòn Ngư	120	33	-20	-104	113	37	6	-109	99
Hà Tĩnh	Thạch Hà	102	32	-19	-93	99	36	9	-101	86
Quảng Bình	Quảng Trạch	66	32	-17	-62	66	28	9	-73	67
	Quảng Ninh	47	21	-9	-42	53	14	14	-54	58
Quảng Trị	Gio Linh	29	11	-3	-21	43	3	17	-35	51
	Cồn Cỏ	33	8	-7	-18	46	1	12	-33	56
Thừa Thiên Huế	Hương Trà	9	2	5	0	25	-8	16	-10	41
	Phú Lộc	-7	-6	11	17	9	-19	15	13	31
TP. Đà Nẵng	Sơn Trà	-16	-12	15	34	0	-26	16	31	23
	Hoàng Sa	-32	-25	4	71	-10	-28	2	65	12
Quảng Nam	Tam Kỳ	-31	-19	16	53	-12	-29	17	48	11
	Cù Lao Chàm	-27	-17	15	47	-9	-27	16	43	14
Quảng Ngãi	TP. Quảng Ngãi	-36	-25	13	66	-12	-35	12	57	12
	Lý Sơn	-35	-24	12	65	-13	-32	10	58	11
Bình Định	Phú Mỹ	-36	-26	7	71	-11	-34	7	59	10
	Quy Nhơn	-36	-28	5	70	-13	-35	6	59	10
Phú Yên	Tp. Tuy Hòa	-38	-32	3	67	-13	-39	1	54	8
Khánh Hòa	TP. Nha Trang	-30	-32	9	72	-6	-40	10	57	16
	Trường Sa	-23	-47	16	64	2	-56	12	53	24
Ninh Thuận	TP. PR-Tháp Chàm	-27	-42	12	64	-3	-56	12	48	22
Bình Thuận	TP. Phan Thiết	26	-111	70	14	62	-141	66	-7	80
	Phú Quý	-18	-56	26	56	9	-71	22	41	31
Bà Rịa Vũng Tàu	Vũng Tàu	117	-215	122	-34	137	-221	106	-27	127
	Côn Đảo	108	-189	83	-5	123	-176	55	-3	116
TPHCM	Cần Giờ	125	-225	123	-42	147	-231	114	-28	134
Tiền Giang	Gò Công Tây	130	-230	127	-47	153	-237	117	-33	139
Bến Tre	Ba Tri	129	-229	124	-44	152	-228	108	-32	137
Trà Vinh	Duyên Hải	132	-227	115	-34	150	-216	87	-24	132
Sóc Trăng	Tân Phú	132	-213	90	-22	139	-187	51	-10	115
Bạc Liêu	TP. Bạc Liêu	113	-165	27	20	104	-124	-19	35	74
Cà Mau	Năm Căn	91	-111	-21	40	66	-73	-55	51	56
	Trần Văn Thời	74	-50	-5	-5	59	-46	-3	-8	58
Kiên Giang	Rạch Giá	70	-8	4	-28	87	-41	27	-36	63
	Phú Quốc	37	11	-12	-21	19	6	0	-23	19

Vùng Biển	Độ cao sóng biển dự báo trong 48 giờ		
	Độ cao sóng lớn nhất (m)	Hướng thịnh hành	Ghi chú
Bắc vịnh Bắc Bộ	1.0 - 1.2	Đông Nam, Nam	
Nam vịnh Bắc Bộ	0.9 - 1.5	Đông Nam, Đông	
Quảng Trị đến Quảng Ngãi	0.9 - 1.4	Đông Nam, Đông	
Bình Định đến Ninh Thuận	1.0 - 2.2	Nam, Tây Nam, Đông Nam	Cảnh báo
Bình Thuận đến Cà Mau	0.5 - 2.6	Tây Nam, Tây	Cảnh báo
Cà Mau đến Kiên Giang	1.0 - 1.8	Nam, Tây Nam, Tây	
Quần đảo Hoàng Sa	1.1 - 1.3	Đông Nam, Nam	
Quần đảo Trường Sa	1.5 - 2.7	Tây Nam, Tây	Cảnh báo
Bắc Biển Đông	1.1 - 3.4	Đông Nam, Nam	Cảnh báo
Giữa Biển Đông	1.2 - 3.0	Tây Nam, Tây	Cảnh báo
Nam Biển Đông	0.5 - 2.7	Tây, Tây Nam	Cảnh báo

Tin phát lúc: 13 giờ 00s

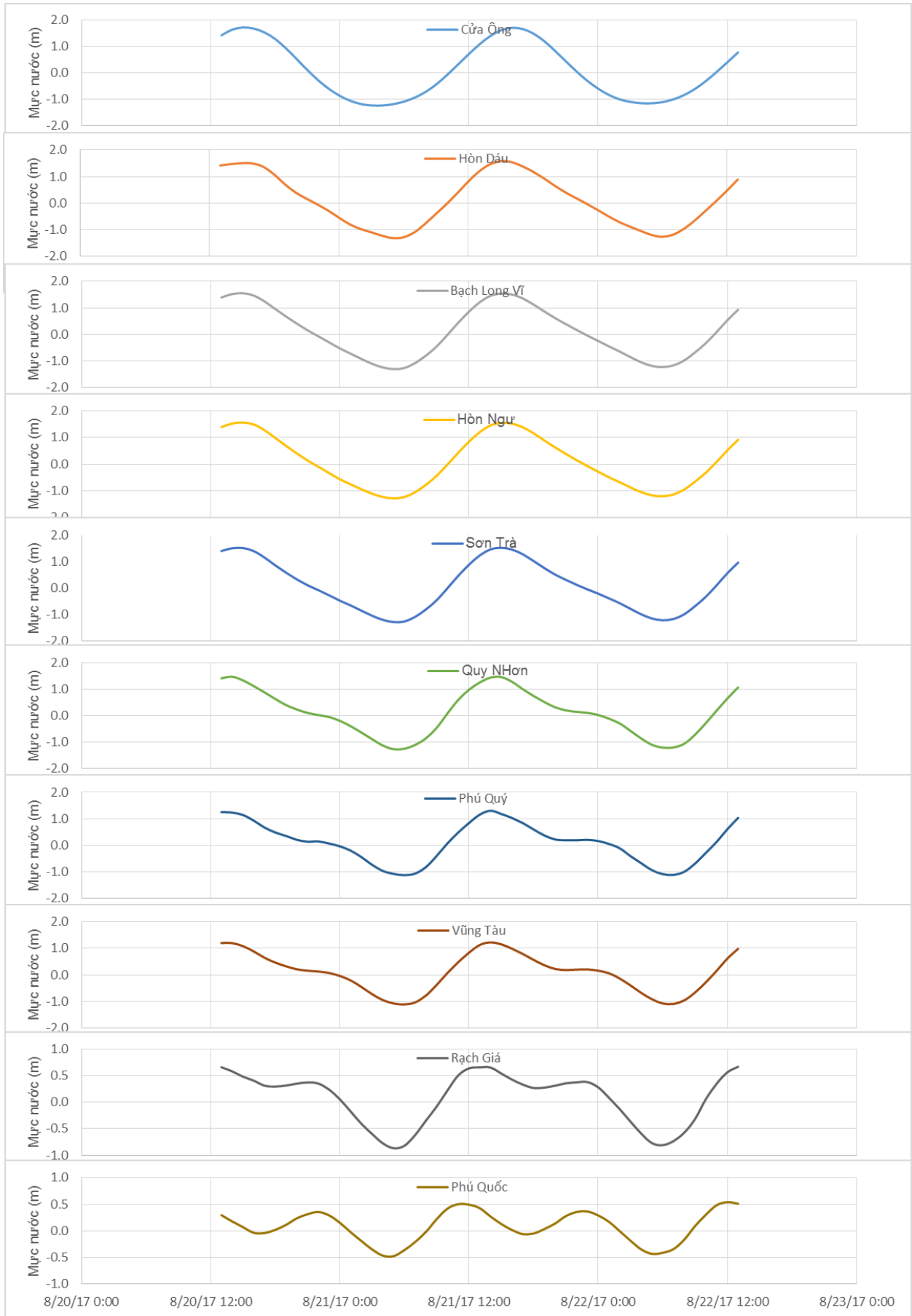
Thời điểm phát tin dự báo tiếp theo: 13 giờ 00 ngày 21/08/2017

Người xây dựng bản tin: Nguyễn Hồng Hạnh, Phạm Văn Tiến, Lê Đức Quyền

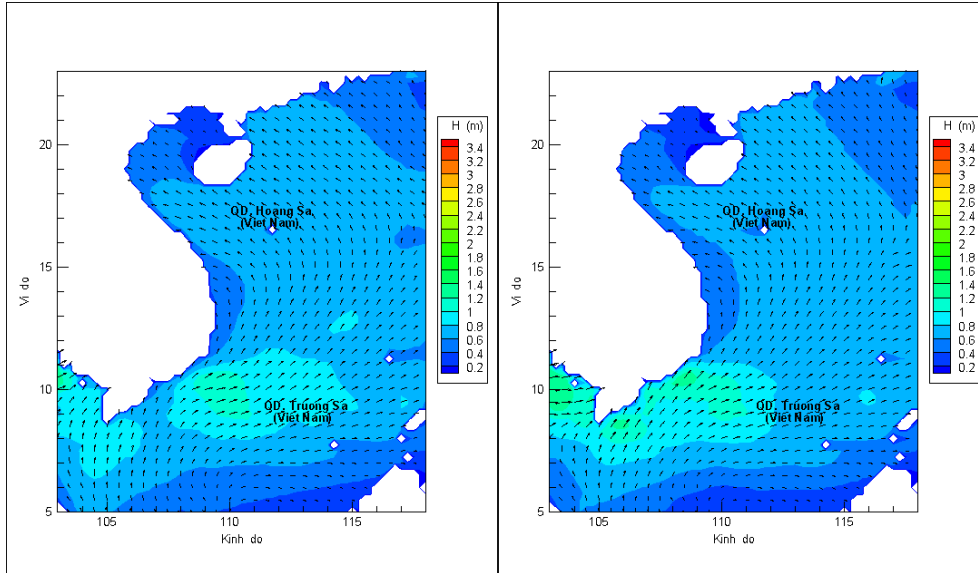
Người soát bản tin : Nguyễn Thị Thanh

Biến trình mực nước tổng cộng tại 10 trạm Hải văn

(Cửa Ông, Hòn Dấu, Bạch Long Vĩ, Hòn Ngự, Sơn Trà, Quy Nhơn, Phú Quý, Vũng Tàu, Rạch Giá, Phú Quốc)

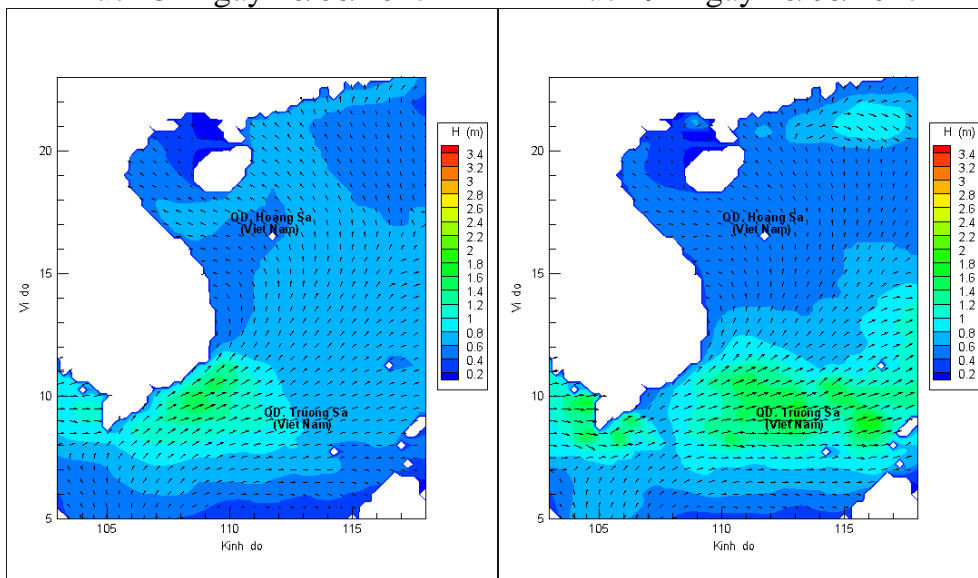


Phân bố độ cao sóng ven bờ và ngoài khơi biển Việt Nam



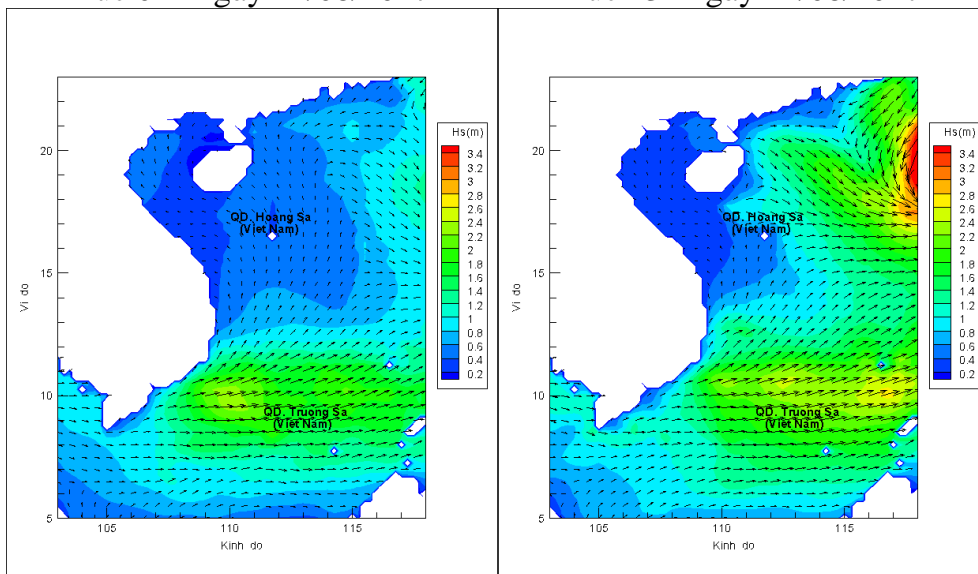
Lúc 13h ngày 20/08/2017

Lúc 19h ngày 20/08/2017



Lúc 01h ngày 21/08/2017

Lúc 13h ngày 21/08/2017



Lúc 01h ngày 22/08/2017

Lúc 13h ngày 22/08/2017