

BẢN TIN DỰ BÁO MỨC NƯỚC VÀ SÓNG BIỂN

(Lúc 13 giờ – 06Z ngày 27/08/2017)

Tỉnh/ TP	Huyện	Mức nước tổng cộng dự báo trong 48 giờ (cm)								
		27/08		28/08				29/08		
		13h	19h	1h	7h	13h	19h	1h	7h	13h
Quảng Ninh	Đầm Hà	-6	16	16	29	24	-19	-3	41	75
	Cửa Ông	-14	19	12	36	19	-10	-8	48	65
TP. Hải Phòng	Hòn Dấu	-14	24	7	37	9	-1	-14	52	50
	Bạch Long Vĩ	-13	19	13	35	9	-9	-8	51	43
Thái Bình	Thái Thụy	-15	25	4	40	6	2	-17	54	46
Nam Định	Hải Hậu	-19	23	5	42	4	5	-17	54	38
Ninh Bình	Kim Sơn	-18	22	4	43	5	6	-21	55	37
Thanh Hóa	Quảng Xương	-16	25	2	43	3	6	-22	54	34
Nghệ An	Diễn Châu	-12	27	4	42	-2	10	-19	53	26
	Hòn Ngư	-12	24	4	41	0	8	-18	54	25
Hà Tĩnh	Thạch Hà	-9	19	9	38	2	8	-16	51	21
Quảng Bình	Quảng Trạch	5	7	18	20	8	5	-7	36	19
	Quảng Ninh	11	3	22	16	10	3	1	31	13
Quảng Trị	Gio Linh	12	1	26	14	11	3	7	25	9
	Cồn Cỏ	13	0	26	14	10	1	9	26	8
Thừa Thiên Huế	Hương Trà	15	-3	28	11	14	1	14	19	6
	Phú Lộc	18	-7	30	6	14	-2	19	14	3
TP. Đà Nẵng	Sơn Trà	25	-9	29	3	13	-4	23	9	1
	Hoàng Sa	22	-11	31	-6	8	-9	34	2	-7
Quảng Nam	Tam Kỳ	25	-10	34	-1	14	-5	30	5	-3
	Cù Lao Chàm	24	-10	31	1	13	-5	28	6	-1
Quảng Ngãi	TP. Quảng Ngãi	26	-11	34	-7	12	-4	35	1	-4
	Lý Sơn	25	-10	34	-6	11	-5	34	1	-4
Bình Định	Phú Mỹ	26	-10	35	-9	10	-6	34	-2	-6
	Quy Nhơn	26	-12	34	-11	11	-5	35	-3	-5
Phú Yên	Tp. Tuy Hòa	20	-18	27	-16	3	-11	31	-5	-12
Khánh Hòa	TP. Nha Trang	22	-13	33	-7	8	-7	34	2	-10
	Trường Sa	16	-10	26	-9	0	-8	31	2	-14
Ninh Thuận	TP. PR-Tháp Chàm	21	-17	29	-12	3	-12	30	0	-15
Bình Thuận	TP. Phan Thiết	-2	6	9	14	-25	9	2	25	-47
	Phú Quý	16	-11	26	-6	-2	-8	26	3	-20
Bà Rịa Vũng Tàu	Vũng Tàu	-67	60	-52	64	-72	43	-32	72	-76
	Côn Đảo	-62	45	-58	78	-74	41	-32	79	-73
TPHCM	Cần Giờ	-79	69	-65	69	-79	49	-40	78	-79
Tiền Giang	Gò Công Tây	-86	74	-73	75	-86	55	-46	84	-85
Bến Tre	Ba Tri	-93	75	-81	83	-92	59	-51	90	-92
Trà Vinh	Duyên Hải	-93	67	-82	90	-96	57	-49	92	-93
Sóc Trăng	Tân Phú	-89	65	-86	96	-92	53	-50	91	-83
Bạc Liêu	TP. Bạc Liêu	-74	45	-80	90	-74	37	-42	82	-61
Cà Mau	Năm Căn	-40	21	-58	69	-47	14	-27	66	-33
	Trần Văn Thời	3	14	-41	41	-23	14	-19	45	-10
Kiên Giang	Rạch Giá	12	40	-19	23	-2	20	-6	31	0
	Phú Quốc	24	-5	-17	1	11	-5	0	9	23

Vùng Biển	Độ cao sóng biển dự báo trong 48 giờ		
	Độ cao sóng lớn nhất (m)	Hướng thịnh hành	Ghi chú
Bắc vịnh Bắc Bộ	1.0 - 1.8	Đông, Đông Nam, Nam	
Nam vịnh Bắc Bộ	1.0 - 1.9	Đông bắc, Đông, Đông Nam	
Quảng Trị đến Quảng Ngãi	1.5 - 3.1	Đông, Đông Nam, Nam	Cảnh Báo
Bình Định đến Ninh Thuận	1.9 - 2.9	Nam, Tây Nam	Cảnh Báo
Bình Thuận đến Cà Mau	0.5 - 2.2	Tây Nam, Tây	Cảnh Báo
Cà Mau đến Kiên Giang	1.1 - 2.5	Tây Nam, Tây	Cảnh Báo
Quần đảo Hoàng Sa	2.9 - 3.2	Đông, Đông Nam, Nam	Cảnh Báo
Quần đảo Trường Sa	1.1 - 2.0	Tây Nam, Tây	Cảnh Báo
Bắc Biển Đông	2.3 - 6.1	Nam, Tây Nam	Cảnh Báo
Giữa Biển Đông	1.0 - 2.9	Tây Nam	Cảnh Báo
Nam Biển Đông	0.5 - 1.8	Tây, Tây Nam	

Tin phát lúc: 13 giờ 00s

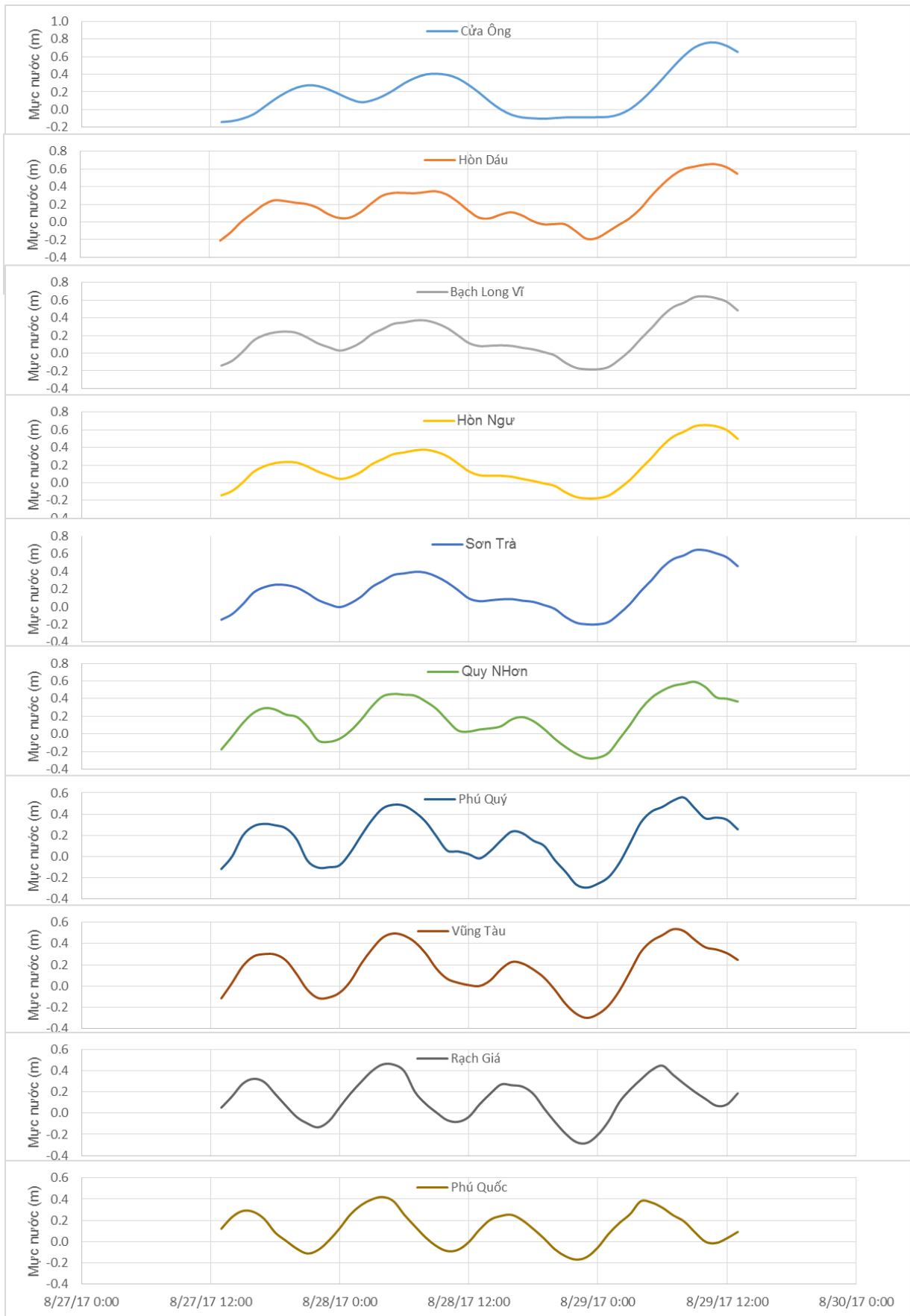
Thời điểm phát tin dự báo tiếp theo: 13 giờ 00 ngày 28/08/2017

Người xây dựng bản tin: Phạm Tiến Đạt, Nguyễn Thị Lan

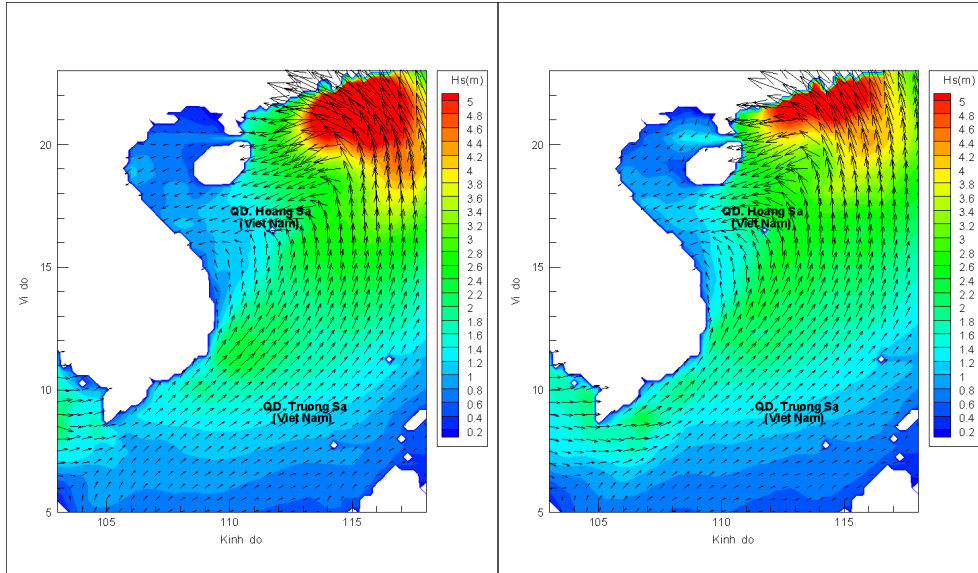
Người soát bản tin : Nguyễn Thị Thanh

Biến trình mực nước tổng cộng tại 10 trạm Hải văn

(Cửa Ông, Hòn Dấu, Bạch Long Vĩ, Hòn Ngự, Sơn Trà, Quy Nhơn, Phú Quý, Vũng Tàu, Rạch Giá, Phú Quốc)

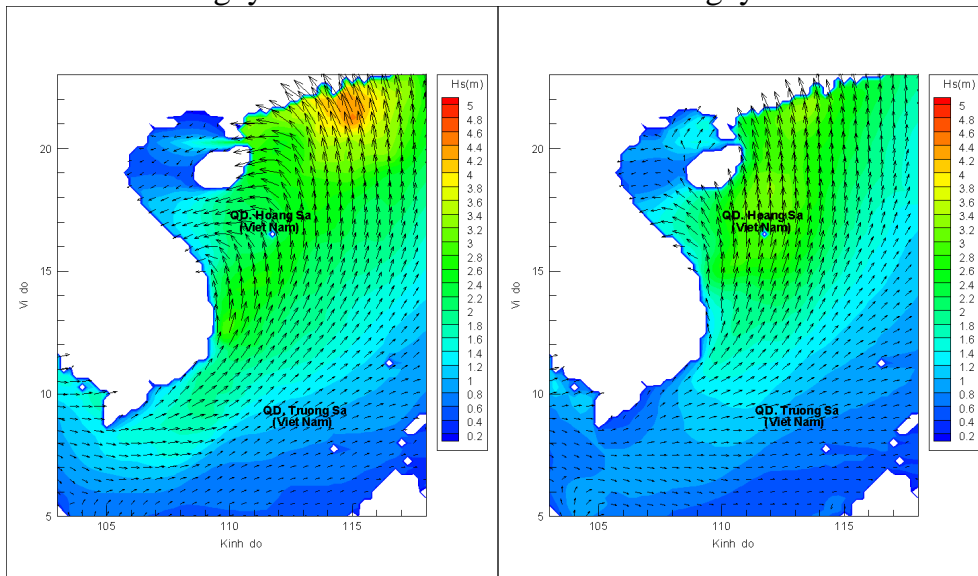


Phân bố độ cao sóng ven bờ và ngoài khơi biển Việt Nam



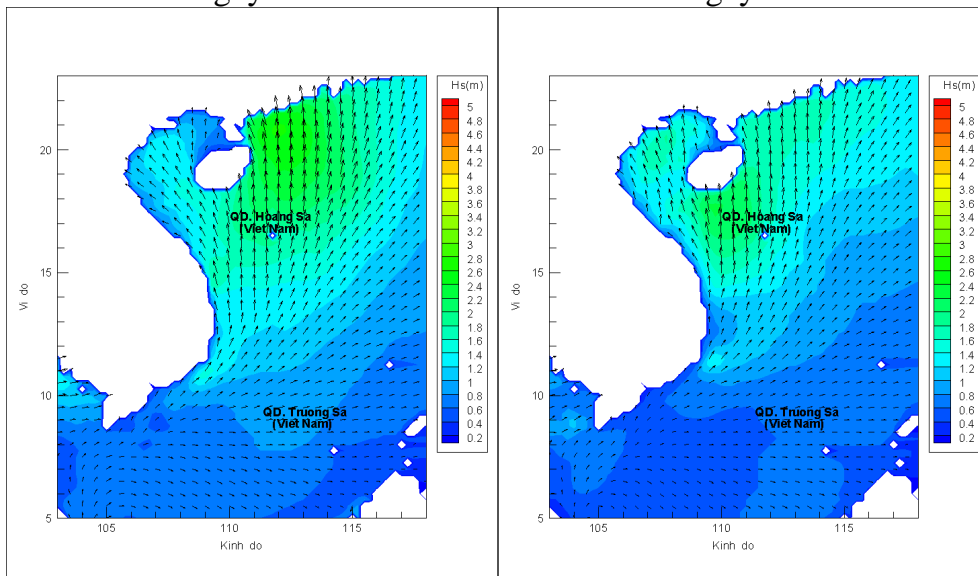
Lúc 13h ngày 27/08/2017

Lúc 19h ngày 27/08/2017



Lúc 01h ngày 28/08/2017

Lúc 13h ngày 28/08/2017



Lúc 01h ngày 29/08/2017

Lúc 13h ngày 29/08/2017