

BẢN TIN DỰ BÁO MỨC NƯỚC VÀ SÓNG BIỂN

(Lúc 19 giờ – 06Z ngày 12/09/2017)

Tỉnh/ TP	Huyện	Mức nước tổng cộng dự báo trong 48 giờ (cm)								
		12/09		13/09				14/09		
		13h	19h	1h	7h	13h	19h	1h	7h	13h
Quảng Ninh	Đầm Hà	-3	-64	0	67	40	-95	-26	80	103
	Cửa Ông	-10	-54	-6	81	28	-80	-42	91	89
TP. Hải Phòng	Hòn Dấu	-16	-41	-17	80	13	-59	-51	94	69
	Bạch Long Vĩ	-21	-38	-3	79	8	-64	-31	95	62
Thái Bình	Thái Thụy	-19	-37	-21	82	8	-53	-54	96	62
Nam Định	Hải Hậu	-25	-30	-20	86	0	-43	-51	98	44
Ninh Bình	Kim Sơn	-25	-28	-22	88	-2	-41	-53	100	43
Thanh Hóa	Quảng Xương	-25	-23	-24	85	-5	-33	-56	99	43
Nghệ An	Diễn Châu	-21	-17	-24	85	-9	-17	-57	91	39
	Hòn Ngư	-21	-17	-24	81	-8	-20	-55	91	36
Hà Tĩnh	Thạch Hà	-16	-14	-23	69	-5	-17	-50	85	29
Quảng Bình	Quảng Trạch	-6	-16	-9	49	3	-13	-35	69	16
	Quảng Ninh	-2	-13	-2	36	-1	-7	-24	58	6
Quảng Trị	Gio Linh	0	-12	5	26	-8	-1	-11	48	0
	Cồn Cỏ	-1	-12	8	27	-9	-4	-8	50	-2
Thừa Thiên Huế	Hương Trà	1	-8	12	14	-10	1	5	35	-5
	Phú Lộc	2	-5	18	3	-10	4	16	24	-9
TP. Đà Nẵng	Sơn Trà	2	-5	25	-5	-7	8	25	15	-16
	Hoàng Sa	2	1	47	-19	-13	5	55	5	-23
Quảng Nam	Tam Kỳ	7	0	35	-18	-8	9	39	4	-21
	Cù Lao Chàm	5	0	32	-14	-9	9	35	8	-19
Quảng Ngãi	TP. Quảng Ngãi	2	1	44	-23	-13	9	48	1	-29
	Lý Sơn	4	1	44	-23	-12	7	47	1	-26
Bình Định	Phú Mỹ	4	2	49	-25	-14	6	52	0	-30
	Quy Nhơn	3	1	48	-26	-12	7	55	1	-32
Phú Yên	Tp. Tuy Hòa	-1	-3	42	-30	-22	0	49	-2	-38
Khánh Hòa	TP. Nha Trang	1	4	50	-19	-16	5	53	4	-35
	Trường Sa	-3	7	45	-18	-26	8	47	3	-46
Ninh Thuận	TP. PR-Tháp Chàm	0	1	44	-21	-26	5	44	5	-46
Bình Thuận	TP. Phan Thiết	-39	35	16	21	-69	39	14	45	-94
	Phú Quý	-8	9	41	-11	-32	12	42	12	-53
Bà Rịa Vũng Tàu	Vũng Tàu	-125	98	-39	86	-130	64	-10	84	-116
	Côn Đảo	-122	81	-30	87	-125	48	-4	86	-104
TPHCM	Cần Giờ	-131	106	-49	96	-137	70	-20	89	-121
Tiền Giang	Gò Công Tây	-137	111	-56	103	-145	76	-27	96	-126
Bến Tre	Ba Tri	-145	113	-59	107	-150	77	-29	98	-129
Trà Vinh	Duyên Hải	-153	110	-57	109	-153	71	-21	100	-126
Sóc Trăng	Tân Phú	-151	101	-57	109	-143	56	-18	95	-112
Bạc Liêu	TP. Bạc Liêu	-132	74	-42	97	-113	22	-1	78	-77
Cà Mau	Năm Căn	-90	33	-16	76	-77	-10	9	65	-45
	Trần Văn Thời	-33	15	-25	64	-43	6	-19	53	-26
Kiên Giang	Rạch Giá	-11	23	-35	63	-13	11	-17	43	-2
	Phú Quốc	12	-8	-17	23	8	-10	-14	6	18

Vùng Biển	Độ cao sóng biển dự báo trong 48 giờ		
	Độ cao sóng lớn nhất (m)	Hướng thịnh hành	Ghi chú
Bắc vịnh Bắc Bộ	1.2 - 2.4	Nam	Cảnh báo
Nam vịnh Bắc Bộ	1.2 - 3.0	Đông Nam	Cảnh báo
Quảng Trị đến Quảng Ngãi	2.6 - 3.8	Đông, Đông Bắc, Đông Nam	Cảnh báo
Bình Định đến Ninh Thuận	2.3 - 3.2	Đông Bắc, Đông	Cảnh báo
Bình Thuận đến Cà Mau	0.9 - 2.5	Tây Nam, Nam	Cảnh báo
Cà Mau đến Kiên Giang	1.0 - 1.3	Tây, Tây Nam	
Quần đảo Hoàng Sa	3.6 - 6.5	Đông Bắc, Đông	Cảnh báo
Quần đảo Trường Sa	2.0 - 3.0	Tây	Cảnh báo
Bắc Biển Đông	3.6 - 9.0	Đông Bắc	Cảnh báo
Giữa Biển Đông	1.9 - 5.1	Bắc	Cảnh báo
Nam Biển Đông	0.5 - 2.9	Tây	Cảnh báo

Tin phát lúc: 13 giờ 00s

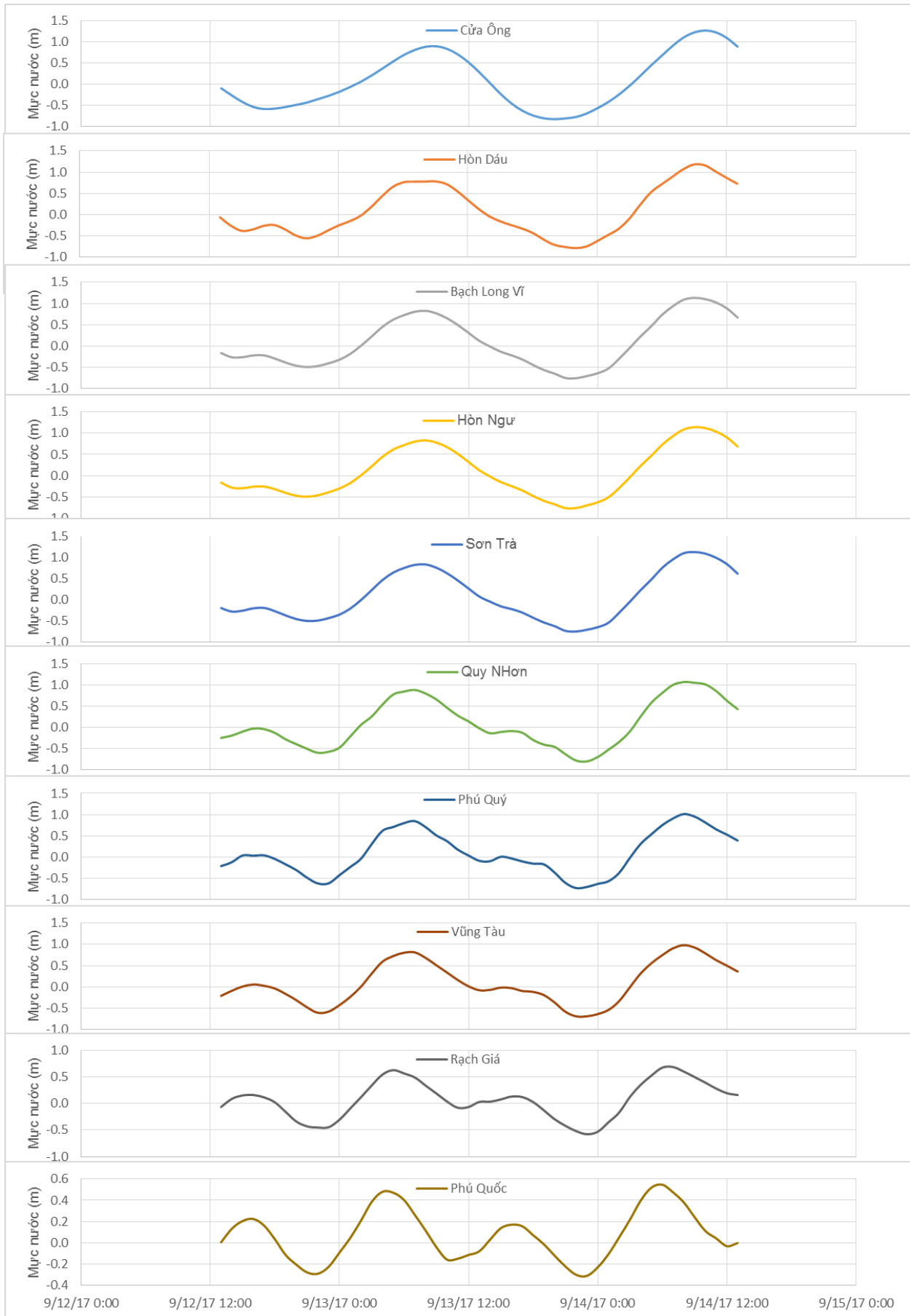
Thời điểm phát tin dự báo tiếp theo: 01 giờ 00 ngày 13/09/2017

Người xây dựng bản tin: Lê Đức Quyền, Phạm Văn Tiến

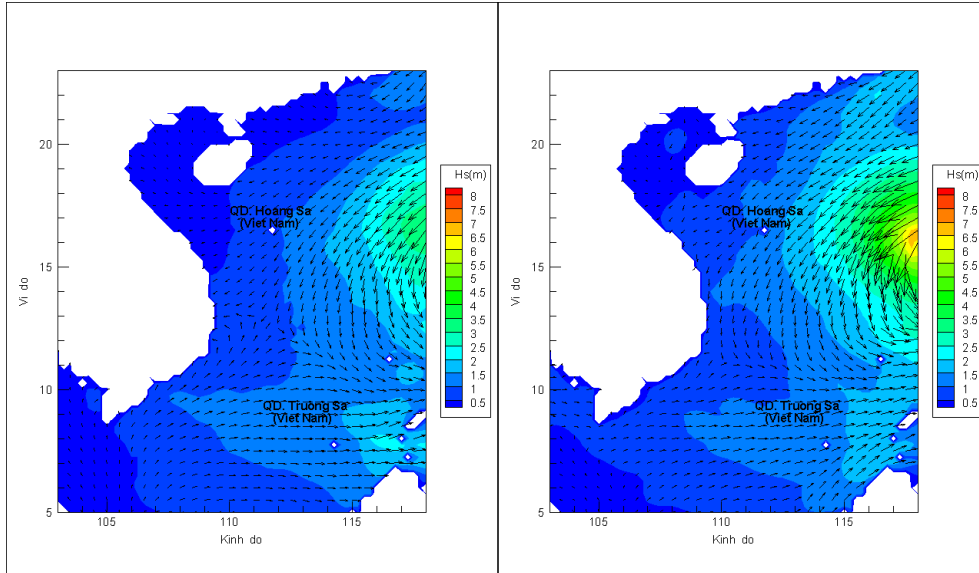
Người soát bản tin : Lê Quốc Huy

Biến trình mực nước tổng cộng tại 10 trạm Hải văn

(Cửa Ông, Hòn Dấu, Bạch Long Vĩ, Hòn Ngự, Sơn Trà, Quy Nhơn, Phú Quý, Vũng Tàu, Rạch Giá, Phú Quốc)

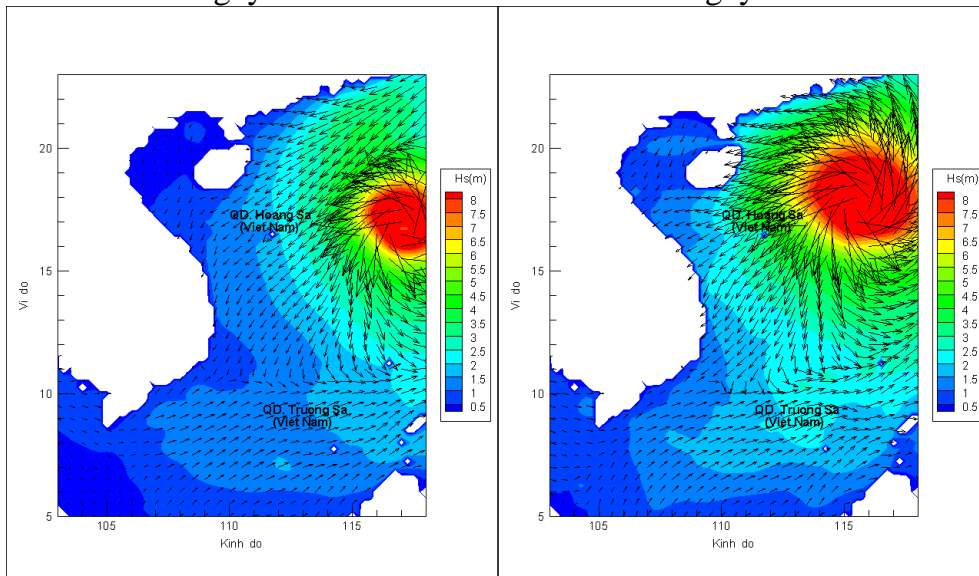


Phân bố độ cao sóng ven bờ và ngoài khơi biển Việt Nam



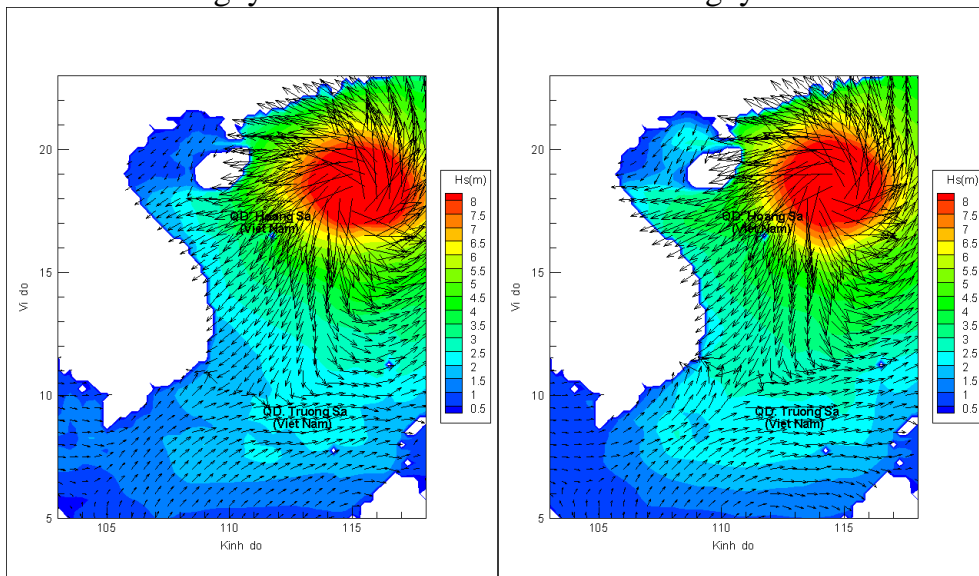
Lúc 19h ngày 12/09/2017

Lúc 01h ngày 13/09/2017



Lúc 13h ngày 13/09/2017

Lúc 19h ngày 13/09/2017



Lúc 01h ngày 14/09/2017

Lúc 13h ngày 14/09/2017