

BẢN TIN DỰ BÁO MỨC NƯỚC VÀ SÓNG BIỂN

(Lúc 13 giờ – 06Z ngày 17/09/2017)

Tỉnh/ TP	Huyện	Mức nước tổng cộng dự báo trong 48 giờ (cm)								
		16/09		17/09				18/09		
		13h	19h	1h	7h	13h	19h	1h	7h	13h
Quảng Ninh	Đầm Hà	178	-43	-135	2	186	36	-141	-47	139
	Cửa Ông	184	-18	-141	-14	182	45	-120	-67	138
TP. Hải Phòng	Hòn Dấu	154	-34	-124	2	172	31	-105	-67	148
	Bạch Long Vĩ	133	-54	-118	16	165	12	-112	-42	143
Thái Bình	Thái Thụy	149	-35	-117	1	168	26	-95	-70	148
Nam Định	Hải Hậu	129	-24	-104	2	154	21	-80	-71	144
Ninh Bình	Kim Sơn	126	-25	-99	0	152	17	-72	-74	143
Thanh Hóa	Quảng Xương	119	-22	-94	-5	146	17	-66	-76	139
Nghệ An	Diễn Châu	109	-8	-85	-6	132	23	-56	-70	125
	Hòn Ngư	107	-7	-87	-6	128	25	-56	-67	120
Hà Tĩnh	Thạch Hà	93	4	-88	-3	110	35	-54	-59	102
Quảng Bình	Quảng Trạch	55	19	-77	10	68	41	-44	-31	66
	Quảng Ninh	34	21	-61	17	47	37	-31	-18	47
Quảng Trị	Gio Linh	16	20	-44	24	27	31	-19	-3	30
	Cồn Cỏ	12	13	-46	28	28	26	-24	0	32
Thừa Thiên Huế	Hương Trà	-2	17	-25	30	7	25	-8	14	12
	Phú Lộc	-21	15	-10	34	-13	18	1	26	-5
TP. Đà Nẵng	Sơn Trà	-33	15	3	38	-28	12	8	36	-17
	Hoàng Sa	-52	-10	20	54	-44	-9	10	58	-33
Quảng Nam	Tam Kỳ	-43	10	19	46	-43	7	17	49	-30
	Cù Lao Chàm	-40	10	15	44	-37	7	15	45	-25
Quảng Ngãi	TP. Quảng Ngãi	-49	7	23	54	-48	0	15	57	-33
	Lý Sơn	-49	4	23	53	-46	0	16	57	-32
Bình Định	Phú Mỹ	-52	2	25	59	-47	-2	13	62	-32
	Quy Nhơn	-52	3	25	58	-48	-3	11	63	-32
Phú Yên	Tp. Tuy Hòa	-52	1	27	60	-46	-4	13	61	-33
Khánh Hòa	TP. Nha Trang	-53	-2	30	65	-41	-2	20	66	-26
	Trường Sa	-58	-15	28	55	-46	-22	19	56	-25
Ninh Thuận	TP. PR-Tháp Chàm	-64	-8	24	62	-48	-9	18	61	-29
Bình Thuận	TP. Phan Thiết	-68	-31	42	39	-32	-61	59	18	13
	Phú Quý	-62	-15	30	53	-47	-26	26	50	-23
Bà Rịa Vũng Tàu	Vũng Tàu	-8	-121	112	-12	51	-168	138	-53	100
	Côn Đảo	-7	-122	87	9	46	-155	104	-16	85
TPHCM	Cần Giờ	-1	-124	114	-18	59	-175	143	-61	107
Tiền Giang	Gò Công Tây	-4	-126	114	-19	60	-178	144	-64	112
Bến Tre	Ba Tri	-6	-133	115	-19	62	-180	142	-59	113
Trà Vinh	Duyên Hải	0	-142	115	-15	66	-186	139	-49	112
Sóc Trăng	Tân Phú	17	-147	109	-14	72	-183	125	-38	106
Bạc Liêu	TP. Bạc Liêu	34	-150	82	-1	69	-164	85	-5	83
Cà Mau	Năm Căn	30	-126	40	22	54	-124	35	24	58
	Trần Văn Thời	22	-36	-7	20	26	-46	9	10	46
Kiên Giang	Rạch Giá	34	7	-19	21	39	-9	6	-5	53
	Phú Quốc	35	2	-24	-4	18	6	-8	-5	25

Vùng Biển	Độ cao sóng biển dự báo trong 48 giờ		
	Độ cao sóng lớn nhất (m)	Hướng thịnh hành	Ghi chú
Bắc vịnh Bắc Bộ	0.2 - 1.3	Tây Bắc	
Nam vịnh Bắc Bộ	0.6 - 1.6	Tây, Tây Bắc	
Quảng Trị đến Quảng Ngãi	0.8 - 1.5	Tây Bắc	
Bình Định đến Ninh Thuận	0.7 - 1.5	Tây Nam, Tây	
Bình Thuận đến Cà Mau	0.3 - 1.3	Nam, Tây Nam	
Cà Mau đến Kiên Giang	0.3 - 1.5	Nam, Tây Nam	
Quần đảo Hoàng Sa	1.2 - 1.5	Tây Nam, Tây	
Quần đảo Trường Sa	0.6 - 1.1	Nam, Tây Nam	
Bắc Biển Đông	0.8 - 1.5	Nam, Tây Nam	
Giữa Biển Đông	0.5 - 1.4	Nam, Tây Nam	
Nam Biển Đông	0.3 - 1.1	Nam, Tây Nam	

Tin phát lúc: 13 giờ 00s

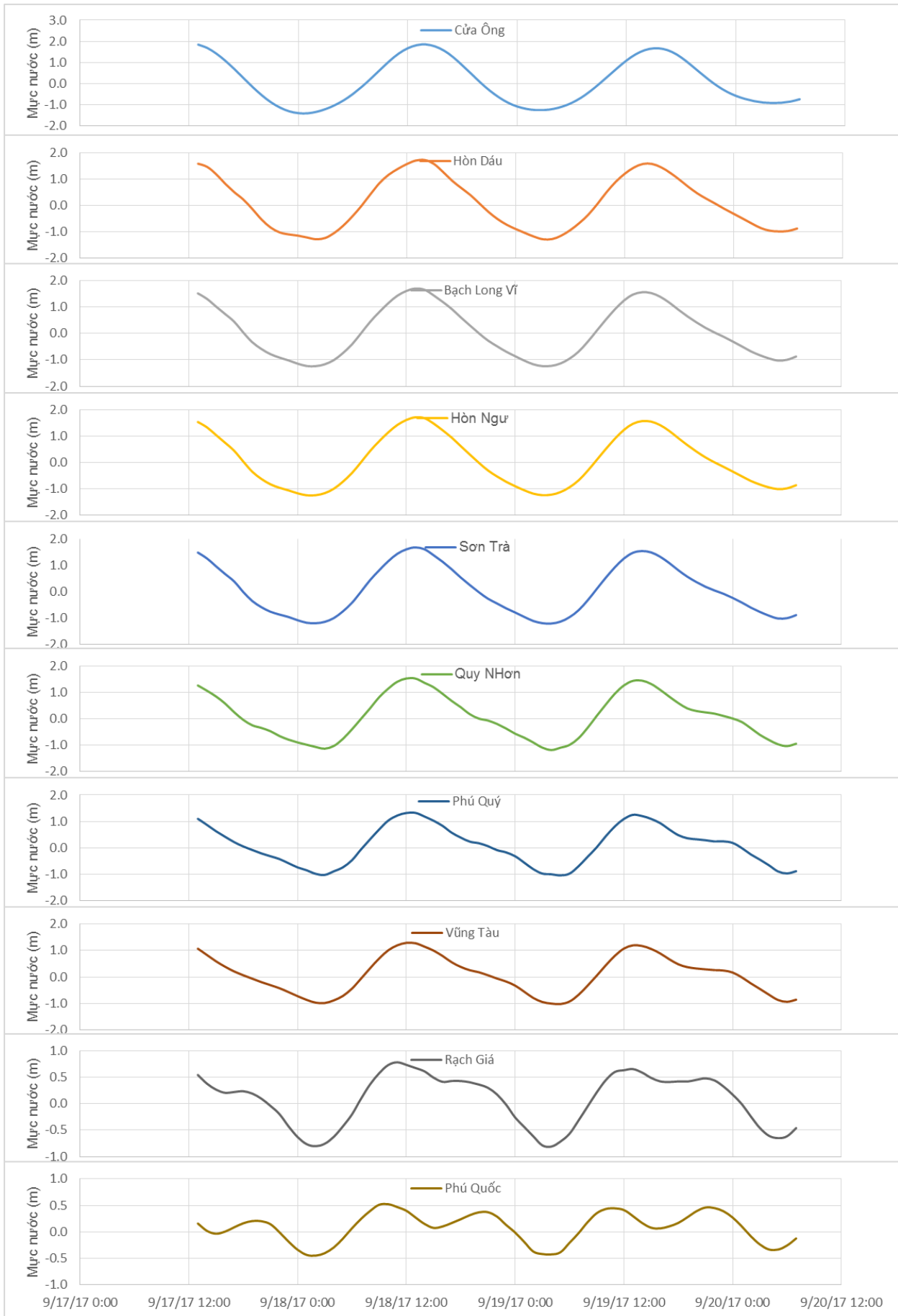
Thời điểm phát tin dự báo tiếp theo: 13 giờ 00 ngày 18/09/2017

Người xây dựng bản tin: Nguyễn Hồng Hạnh, Phạm Văn Tiên, Lê Đức Quyền

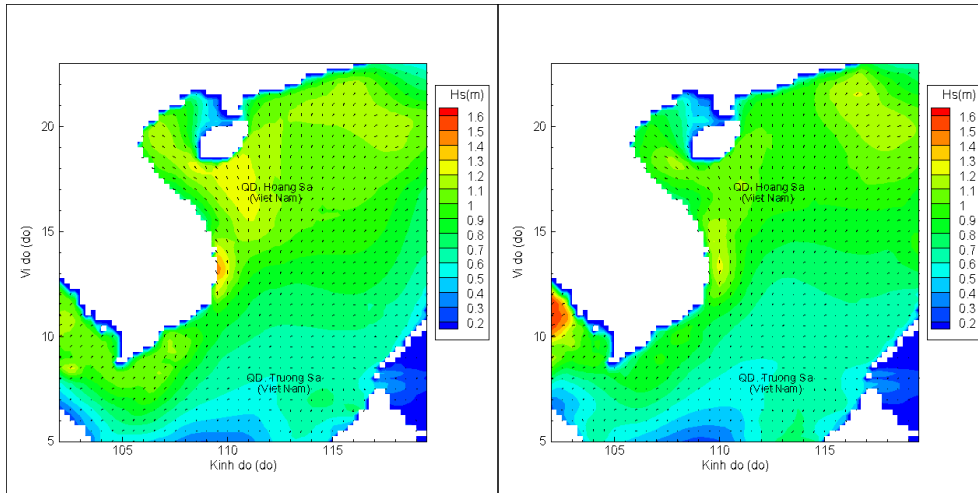
Người soát bản tin : Nguyễn Thị Thanh

Biến trình mực nước tổng cộng tại 10 trạm Hải văn

(Cửa Ông, Hòn Dấu, Bạch Long Vĩ, Hòn Ngự, Sơn Trà, Quy Nhơn, Phú Quý, Vũng Tàu, Rạch Giá, Phú Quốc)

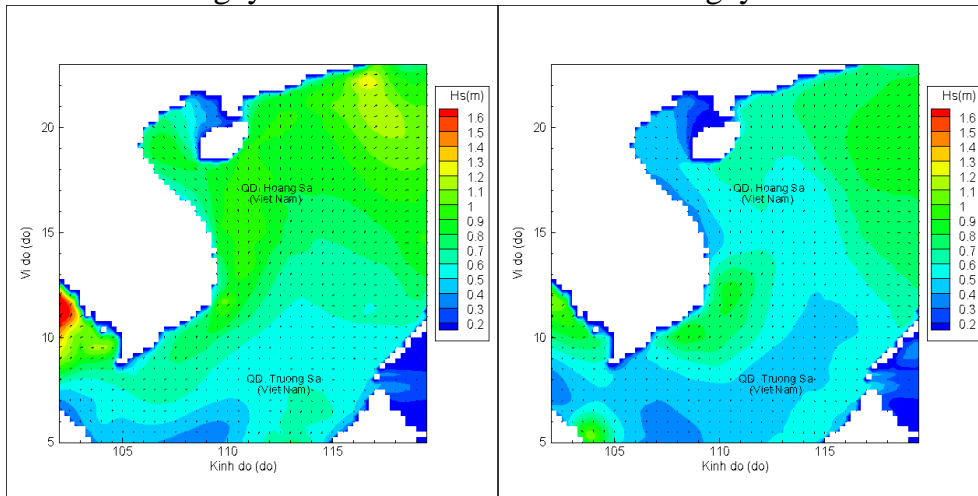


Phân bố độ cao sóng ven bờ và ngoài khơi biển Việt Nam



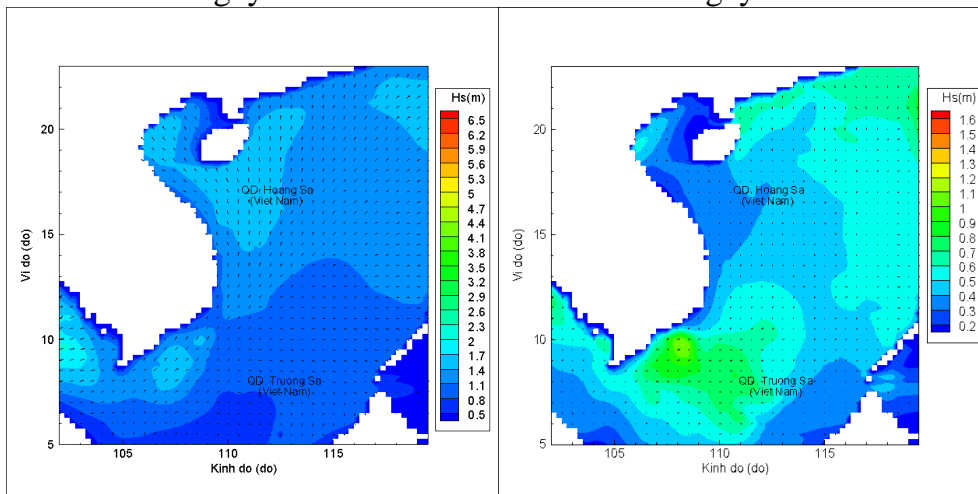
Lúc 13h ngày 17/09/2017

Lúc 19h ngày 17/09/2017



Lúc 01h ngày 18/09/2017

Lúc 13h ngày 18/09/2017



Lúc 01h ngày 19/09/2017

Lúc 13h ngày 19/09/2017