

**BẢN TIN DỰ BÁO MỨC NƯỚC VÀ SÓNG BIỂN**

(Lúc 13 giờ – 06Z ngày 03/10/2017)

Tỉnh/ TP	Huyện	Mức nước tổng cộng dự báo trong 48 giờ (cm)								
		03/10		04/10				05/10		
		13h	19h	1h	7h	13h	19h	1h	7h	13h
Quảng Ninh	Đầm Hà	5	103	40	-75	-10	80	63	-62	-21
	Cửa Ông	-6	112	39	-60	-17	90	61	-42	-36
TP. Hải Phòng	Hòn Dấu	-16	106	23	-46	-26	91	43	-26	-51
	Bạch Long Vĩ	-4	96	15	-55	-23	82	32	-38	-42
Thái Bình	Thái Thụy	-18	106	19	-38	-29	92	37	-18	-55
Nam Định	Hải Hậu	-22	101	13	-22	-35	92	25	-4	-60
Ninh Bình	Kim Sơn	-22	99	11	-16	-38	95	19	2	-64
Thanh Hóa	Quảng Xương	-25	97	11	-13	-40	85	18	5	-62
Nghệ An	Diễn Châu	-25	86	17	-8	-35	76	19	10	-56
	Hòn Ngư	-21	85	16	-7	-34	75	18	10	-57
Hà Tĩnh	Thạch Hà	-16	76	18	-9	-29	67	20	9	-53
Quảng Bình	Quảng Trạch	-2	48	23	-5	-16	47	18	9	-37
	Quảng Ninh	5	34	20	-2	-8	36	14	11	-28
Quảng Trị	Gio Linh	15	20	19	0	4	25	12	11	-15
	Cồn Cỏ	18	21	15	-3	5	25	9	8	-15
Thừa Thiên Huế	Hương Trà	21	3	16	4	16	10	11	10	-1
	Phú Lộc	24	-12	11	9	22	-5	7	9	10
TP. Đà Nẵng	Sơn Trà	30	-21	9	11	27	-16	2	9	18
	Hoàng Sa	41	-32	-3	3	39	-23	-4	-5	29
Quảng Nam	Tam Kỳ	36	-28	7	12	36	-20	2	7	27
	Cù Lao Chàm	33	-26	8	11	33	-19	2	7	24
Quảng Ngãi	TP. Quảng Ngãi	41	-32	2	9	41	-20	-1	4	31
	Lý Sơn	40	-31	2	8	39	-21	-1	1	30
Bình Định	Phú Mỹ	45	-30	-2	7	43	-20	-4	-3	31
	Quy Nhơn	44	-31	-3	7	42	-20	-6	-2	30
Phú Yên	Tp. Tuy Hòa	46	-29	-4	10	46	-13	-1	2	35
Khánh Hòa	TP. Nha Trang	45	-28	-6	11	43	-13	-8	4	28
	Trường Sa	40	-28	-13	11	34	-15	-15	4	22
Ninh Thuận	TP. PR-Tháp Chàm	41	-33	-10	12	37	-15	-12	8	23
Bình Thuận	TP. Phan Thiết	23	-9	-51	50	0	24	-65	54	-27
	Phú Quý	39	-28	-19	18	29	-9	-24	14	13
Bà Rịa Vũng Tàu	Vũng Tàu	-34	56	-136	117	-57	101	-144	117	-86
	Côn Đảo	-18	56	-123	93	-38	84	-126	91	-58
TPHCM	Cần Giờ	-45	59	-144	123	-66	109	-149	122	-92
Tiền Giang	Gò Công Tây	-50	63	-147	126	-70	111	-155	126	-97
Bến Tre	Ba Tri	-51	67	-149	124	-71	110	-156	123	-98
Trà Vinh	Duyên Hải	-44	71	-149	120	-64	107	-156	116	-87
Sóc Trăng	Tân Phú	-37	73	-143	109	-50	101	-144	99	-68
Bạc Liêu	TP. Bạc Liêu	-12	61	-123	71	-17	73	-108	56	-25
Cà Mau	Năm Căn	11	41	-93	31	9	45	-65	19	4
	Trần Văn Thời	4	29	-39	12	-6	44	-37	25	-13
Kiên Giang	Rạch Giá	-14	34	-6	23	-30	64	-39	44	-36
	Phú Quốc	-9	22	-6	-2	-6	28	-3	13	-8

Vùng Biển	Độ cao sóng biển dự báo trong 48 giờ		
	Độ cao sóng lớn nhất (m)	Hướng thịnh hành	Ghi chú
Bắc vịnh Bắc Bộ	0.3 - 1.4	Bắc, Tây Bắc	
Nam vịnh Bắc Bộ	0.6 - 1.6	Bắc, Tây Bắc	
Quảng Trị đến Quảng Ngãi	0.7 - 1.6	Bắc, Tây Bắc	
Bình Định đến Ninh Thuận	0.7 - 1.7	Tây, Tây Nam, Tây Bắc	
Bình Thuận đến Cà Mau	0.3 - 1.5	Tây Nam, Nam	
Cà Mau đến Kiên Giang	0.3 - 1.2	Nam, Tây Nam	
Quần đảo Hoàng Sa	0.9 - 1.2	Tây Bắc, Bắc	
Quần đảo Trường Sa	0.5 - 1.3	Nam	
Bắc Biển Đông	0.8 - 2.2	Bắc, Tây Bắc	Cảnh báo
Giữa Biển Đông	0.5 - 1.4	Tây Nam, Nam	
Nam Biển Đông	0.3 - 1.4	Nam, Đông Nam	

**Tin phát lúc: 13 giờ 00**

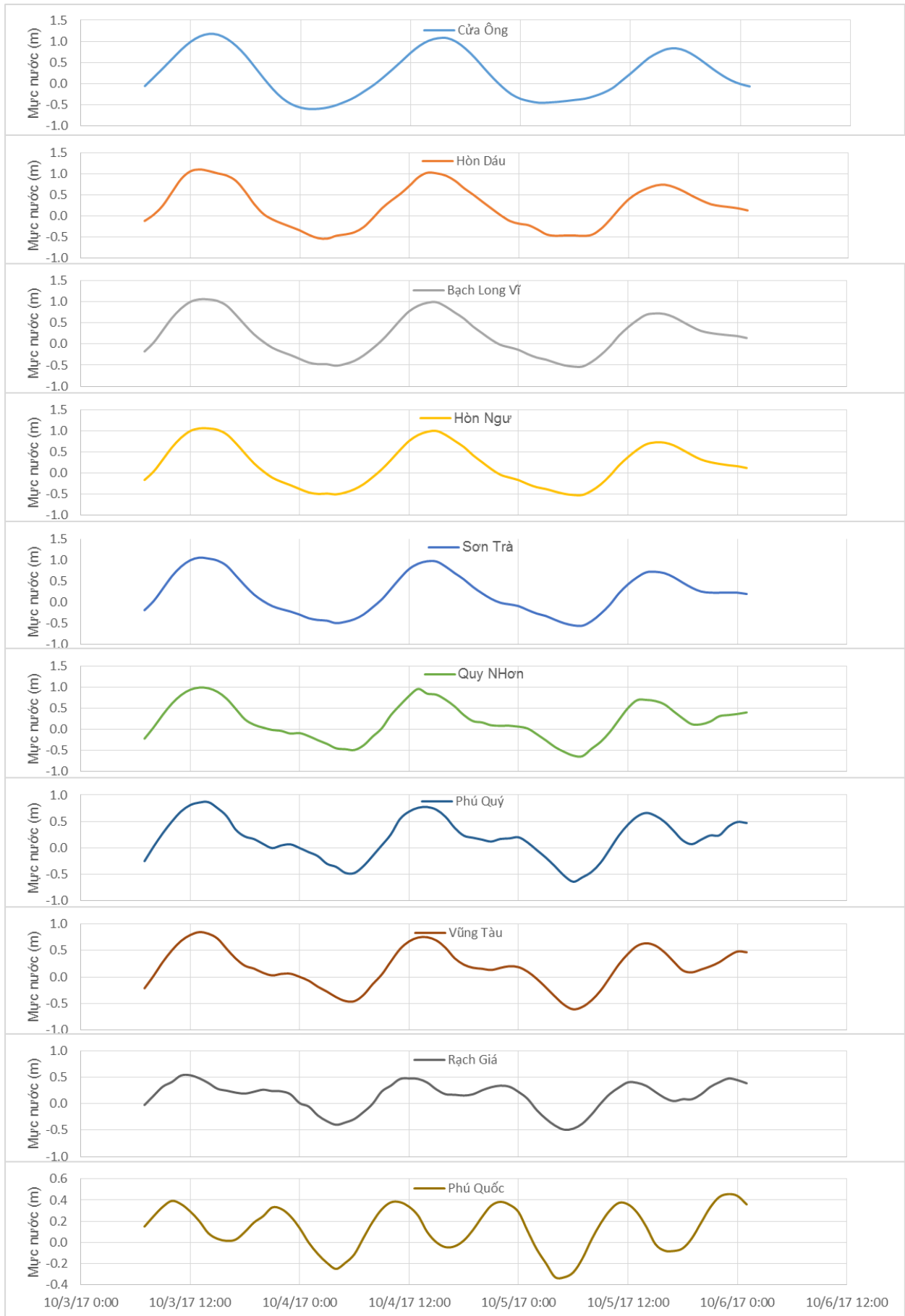
Thời điểm phát tin dự báo tiếp theo: 13 giờ 00 ngày 04/10/2017

Người xây dựng bản tin: Đặng Linh Chi, Khương Văn Hải

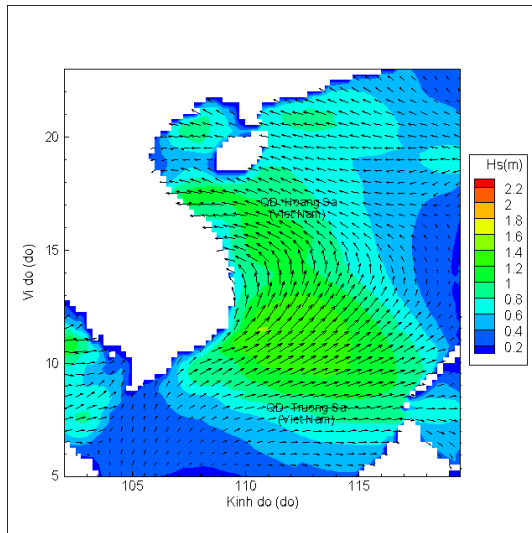
Người soát bản tin : Nguyễn Thị Thanh

## Biến trình mực nước tổng cộng tại 10 trạm Hải văn

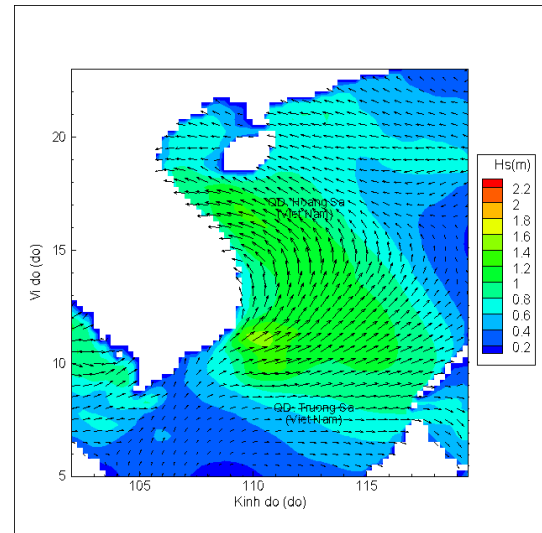
(Cửa Ông, Hòn Dấu, Bạch Long Vĩ, Hòn Ngự, Sơn Trà, Quy Nhơn, Phú Quý, Vũng Tàu, Rạch Giá, Phú Quốc)



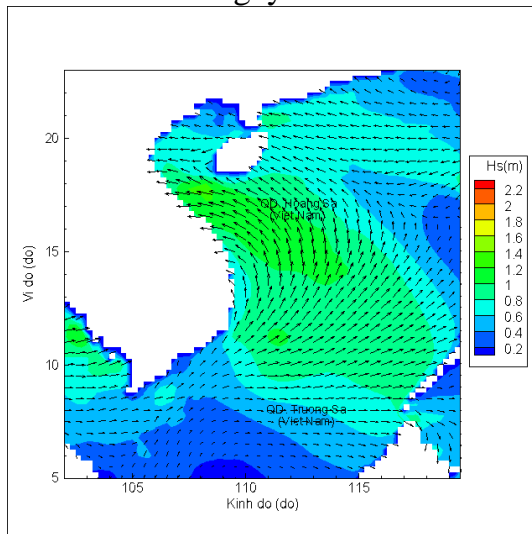
## Phân bố độ cao sóng ven bờ và ngoài khơi biển Việt Nam



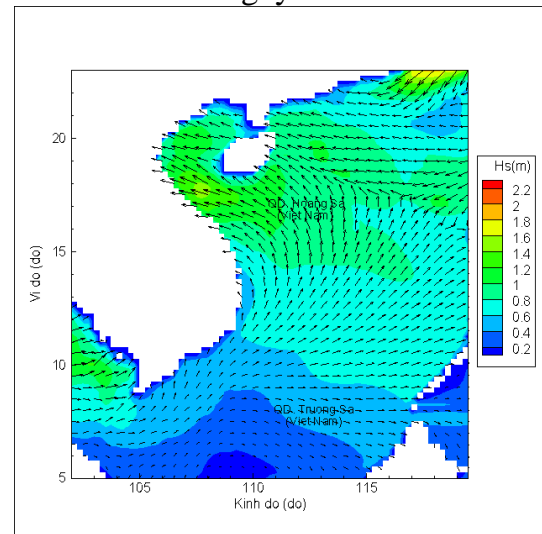
Lúc 13h ngày 03/10/2017



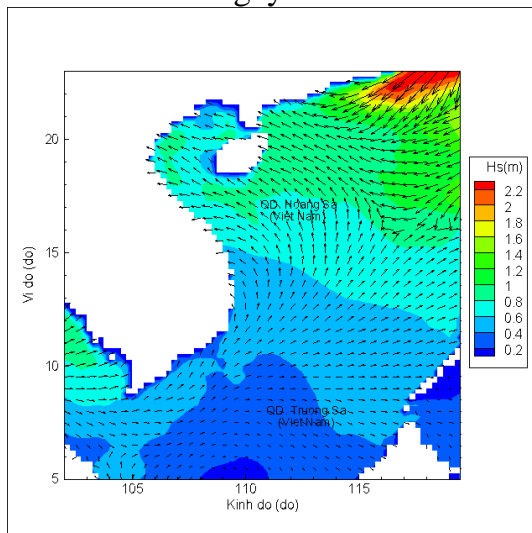
Lúc 19h ngày 03/10/2017



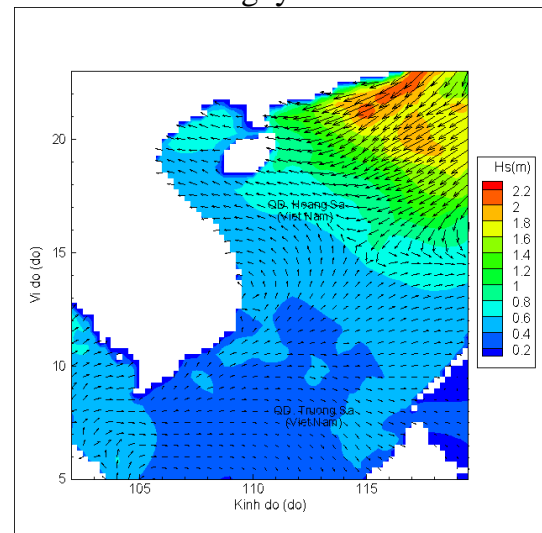
Lúc 01h ngày 04/10/2017



Lúc 13h ngày 04/10/2017



Lúc 01h ngày 05/10/2017



Lúc 13h ngày 05/10/2017