

BẢN TIN DỰ BÁO MỨC NƯỚC VÀ SÓNG BIỂN

(Lúc 13 giờ – 06Z ngày 09/10/2017)

Tỉnh/ TP	Huyện	Mức nước tổng cộng dự báo trong 48 giờ (cm)								
		09/10		10/10				11/10		
		13h	19h	1h	7h	13h	19h	1h	7h	13h
Quảng Ninh	Đầm Hà	97	-76	-60	26	157	17	-43	25	145
	Cửa Ông	77	-48	-60	29	142	27	-34	34	146
TP. Hải Phòng	Hòn Dấu	55	-30	-64	45	143	28	-38	21	135
	Bạch Long Vĩ	58	-55	-50	41	114	-6	-47	23	125
Thái Bình	Thái Thụy	50	-24	-62	47	144	29	-33	21	132
Nam Định	Hải Hậu	39	-14	-55	60	135	33	-30	24	127
Ninh Bình	Kim Sơn	41	-13	-53	50	137	40	-26	24	127
Thanh Hóa	Quảng Xương	40	-6	-51	60	137	38	-21	23	126
Nghệ An	Diễn Châu	30	4	-43	64	116	27	-19	20	114
	Hòn Ngư	30	6	-44	63	107	27	-21	22	110
Hà Tĩnh	Thạch Hà	24	17	-41	64	85	29	-20	24	94
Quảng Bình	Quảng Trạch	3	26	-39	61	35	33	-21	31	54
	Quảng Ninh	-7	33	-31	62	16	35	-14	38	36
Quảng Trị	Gio Linh	-13	41	-22	61	3	34	-7	43	20
	Cồn Cỏ	-15	38	-22	64	1	30	-10	45	19
Thừa Thiên Huế	Hương Trà	-19	45	-12	58	-9	36	2	47	3
	Phú Lộc	-27	45	-4	55	-20	36	9	49	-12
TP. Đà Nẵng	Sơn Trà	-26	46	7	52	-30	32	14	51	-24
	Hoàng Sa	-34	21	21	42	-44	8	18	53	-48
Quảng Nam	Tam Kỳ	-37	42	17	51	-35	31	25	58	-37
	Cù Lao Chàm	-33	42	13	50	-33	31	21	56	-33
Quảng Ngãi	TP. Quảng Ngãi	-41	41	22	53	-44	28	26	65	-45
	Lý Sơn	-37	37	21	50	-43	25	25	62	-43
Bình Định	Phú Mỹ	-43	35	25	53	-46	25	25	66	-46
	Quy Nhơn	-47	31	22	50	-51	24	26	68	-45
Phú Yên	Tp. Tuy Hòa	-50	26	17	45	-56	15	19	60	-54
Khánh Hòa	TP. Nha Trang	-47	30	17	48	-57	12	16	60	-53
	Trường Sa	-53	23	15	46	-58	5	19	59	-51
Ninh Thuận	TP. PR-Tháp Chàm	-58	30	6	50	-65	11	11	59	-58
Bình Thuận	TP. Phan Thiết	-81	36	3	56	-69	-11	24	47	-46
	Phú Quý	-60	28	10	51	-63	4	17	57	-54
Bà Rịa Vũng Tàu	Vũng Tàu	-27	-41	84	2	11	-108	108	-10	40
	Côn Đảo	-12	-60	79	5	20	-115	99	-1	48
TPHCM	Cần Giờ	-20	-46	95	-5	25	-115	114	-18	52
Tiền Giang	Gò Công Tây	-19	-48	97	-8	27	-120	118	-23	57
Bến Tre	Ba Tri	-16	-55	98	-12	30	-128	122	-27	63
Trà Vinh	Duyên Hải	-6	-71	105	-16	38	-141	129	-28	68
Sóc Trăng	Tân Phú	14	-90	113	-27	56	-150	128	-33	81
Bạc Liêu	TP. Bạc Liêu	56	-119	119	-39	79	-160	117	-31	90
Cà Mau	Năm Căn	56	-104	82	-12	66	-129	71	-3	74
	Trần Văn Thời	22	-29	13	19	31	-45	14	6	54
Kiên Giang	Rạch Giá	13	9	-9	23	20	2	1	-1	37
	Phú Quốc	24	2	-16	8	23	6	-18	-3	26

Vùng Biển	Độ cao sóng biển dự báo trong 48 giờ		
	Độ cao sóng lớn nhất (m)	Hướng thịnh hành	Ghi chú
Bắc vịnh Bắc Bộ	0.3 - 3.8	Bắc, Đông Bắc	Cảnh báo
Nam vịnh Bắc Bộ	1.5 - 4.2	Bắc, Đông Bắc	Cảnh báo
Quảng Trị đến Quảng Ngãi	2.1 - 3.0	Bắc, Đông Bắc	Cảnh báo
Bình Định đến Ninh Thuận	1.6 - 2.3	Đông Bắc	Cảnh báo
Bình Thuận đến Cà Mau	0.3 - 1.5	Đông Bắc	
Cà Mau đến Kiên Giang	0.3 - 0.9	Nam, Tây Nam	
Quần đảo Hoàng Sa	2.3 - 3.1	Đông Bắc, Bắc	Cảnh báo
Quần đảo Trường Sa	1.1 - 1.5	Đông	
Bắc Biển Đông	1.1 - 4.0	Đông Bắc, Bắc	Cảnh báo
Giữa Biển Đông	0.7 - 2.0	Đông, Đông Bắc	Cảnh báo
Nam Biển Đông	0.6 - 1.5	Đông	

Tin phát lúc: 13 giờ 00

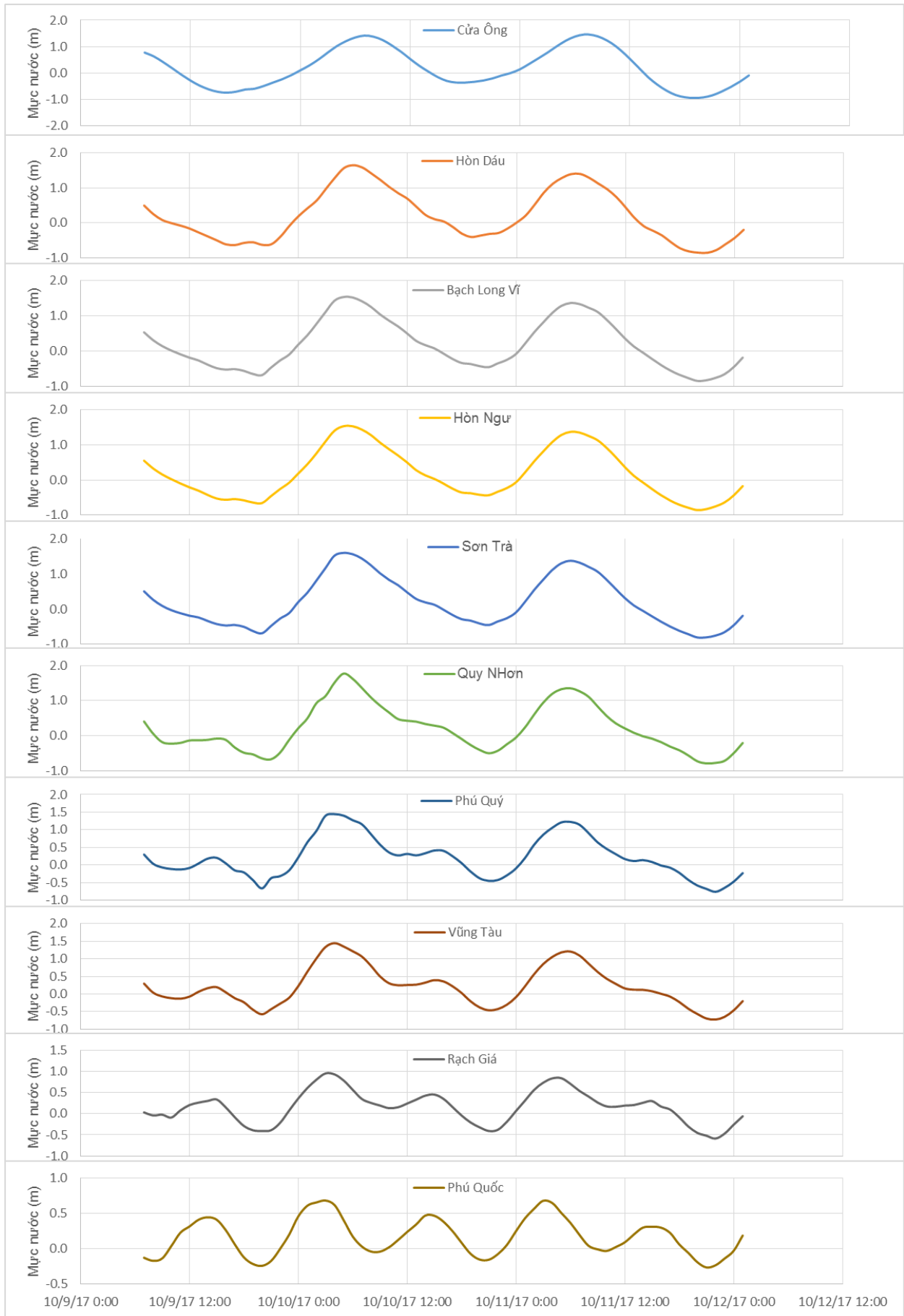
Thời điểm phát tin dự báo tiếp theo: 13 giờ 00 ngày 10/10/2017

Người xây dựng bản tin: Khương Văn Hải, Đặng Linh Chi

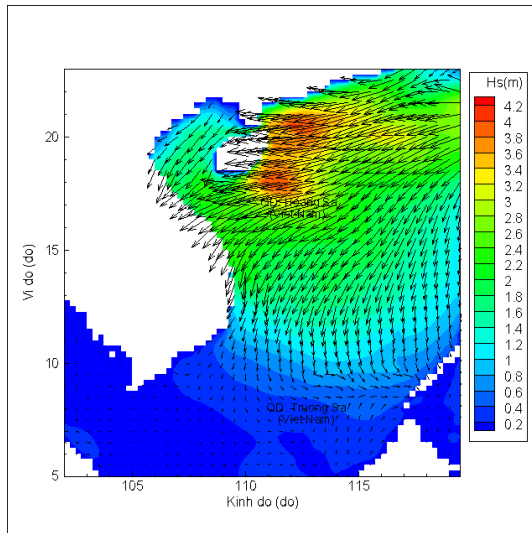
Người soát bản tin : Nguyễn Thị Thanh

Biến trình mực nước tổng cộng tại 10 trạm Hải vãn

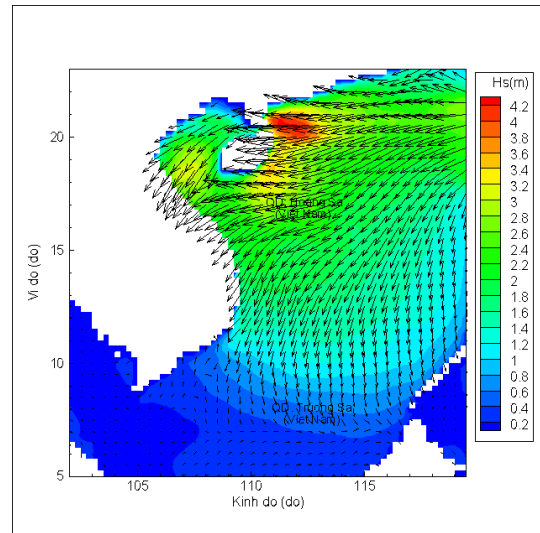
(Cửa Ông, Hòn Dấu, Bạch Long Vĩ, Hòn Ngự, Sơn Trà, Quy Nhơn, Phú Quý, Vũng Tàu, Rạch Giá, Phú Quốc)



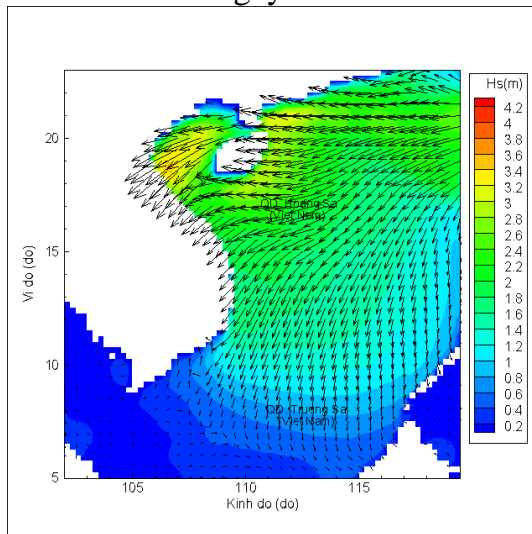
Phân bố độ cao sóng ven bờ và ngoài khơi biển Việt Nam



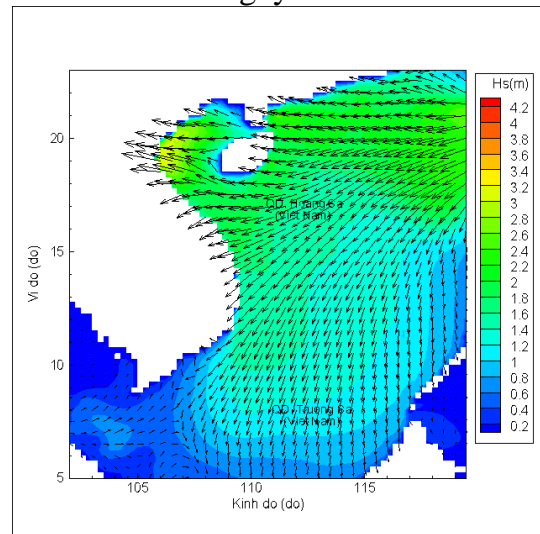
Lúc 13h ngày 09/10/2017



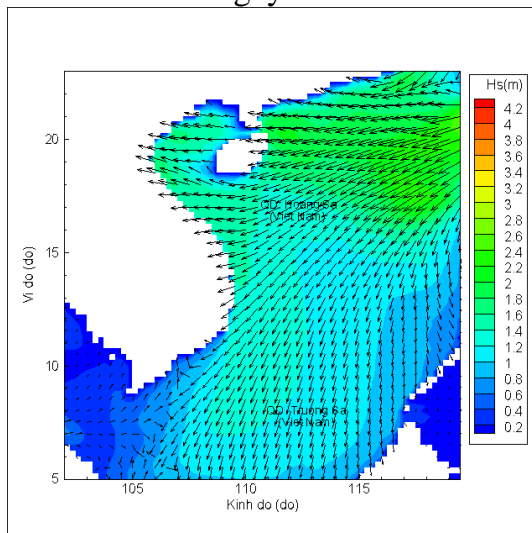
Lúc 19h ngày 09/10/2017



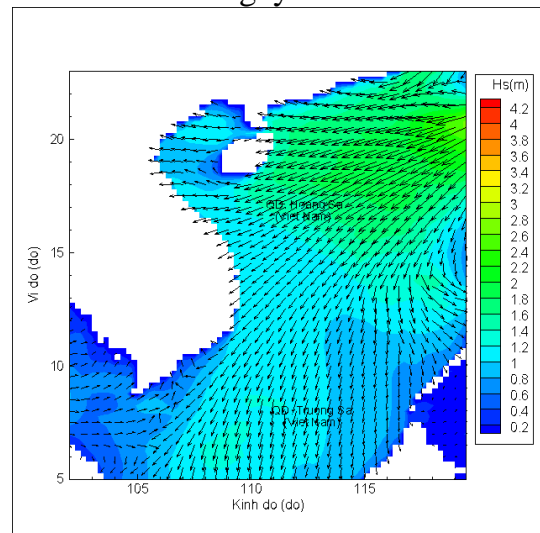
Lúc 01h ngày 10/10/2017



Lúc 13h ngày 10/10/2017



Lúc 01h ngày 11/10/2017



Lúc 13h ngày 11/10/2017