

BẢN TIN DỰ BÁO NƯỚC DÂNG VÀ SÓNG TRONG BÃO SỐ 11

(Lúc 13 giờ 15/10/2017 – 06Z ngày 15/10/2017)

Bảng giá trị nước dâng trong bão lớn nhất tại một số điểm ven biển

Tỉnh	Địa danh	NDDB lớn nhất		
		Giá trị (cm)	Giờ	Ngày/ tháng
Quảng Ninh	Đầm Hà	9	5	18/10
	Cửa Ông	6	7	18/10
Hải Phòng	Hải An	10	5	18/10
	Kiến Thụy	20	5	18/10
	Hòn Dấu	20	5	18/10
	Bạch Long Vĩ	1	10	17/10
Thái Bình	Thái Thụy	23	5	18/10
Nam Định	Hải Hậu	16	5	18/10
Ninh Bình	Kim Sơn	13	5	18/10
Thanh Hóa	Quảng Xương	22	5	18/10

Bảng giá trị độ cao sóng lớn nhất tại các vùng biển hải đảo Việt Nam

Vùng Biển	Độ cao sóng biển dự báo trong 48 giờ		
	Độ cao sóng lớn nhất (m)	Hướng thịnh hành	Ghi chú
Bắc vịnh Bắc Bộ	0.3 - 5.1	Đông Bắc, Đông	Cảnh báo
Nam vịnh Bắc Bộ	2.1 - 4.5	Đông, Đông Bắc	Cảnh báo
Quảng Trị đến Quảng Ngãi	2.2 - 3.9	Đông, Đông Nam	Cảnh báo
Bình Định đến Ninh Thuận	2.2 - 3.3	Đông	Cảnh báo
Bình Thuận đến Cà Mau	0.3 - 3.0	Nam, Đông Nam	Cảnh báo
Cà Mau đến Kiên Giang	0.3 - 1.6	Nam, Đông Nam	Cảnh báo
Quần đảo Hoàng Sa	3.7 - 4.4	Đông, Nam, Đông Nam	Cảnh báo
Quần đảo Trường Sa	2.1 - 3.4	Đông Nam, Nam	Cảnh báo
Bắc Biển Đông	2.1 - 7.3	Bắc, Đông Bắc, Nam	Cảnh báo
Giữa Biển Đông	1.7 - 3.4	Đông Nam, Nam	Cảnh báo
Nam Biển Đông	0.6 - 3.8	Đông, Nam, Đông Nam	Cảnh báo

Tin phát lúc: 07 giờ 00s

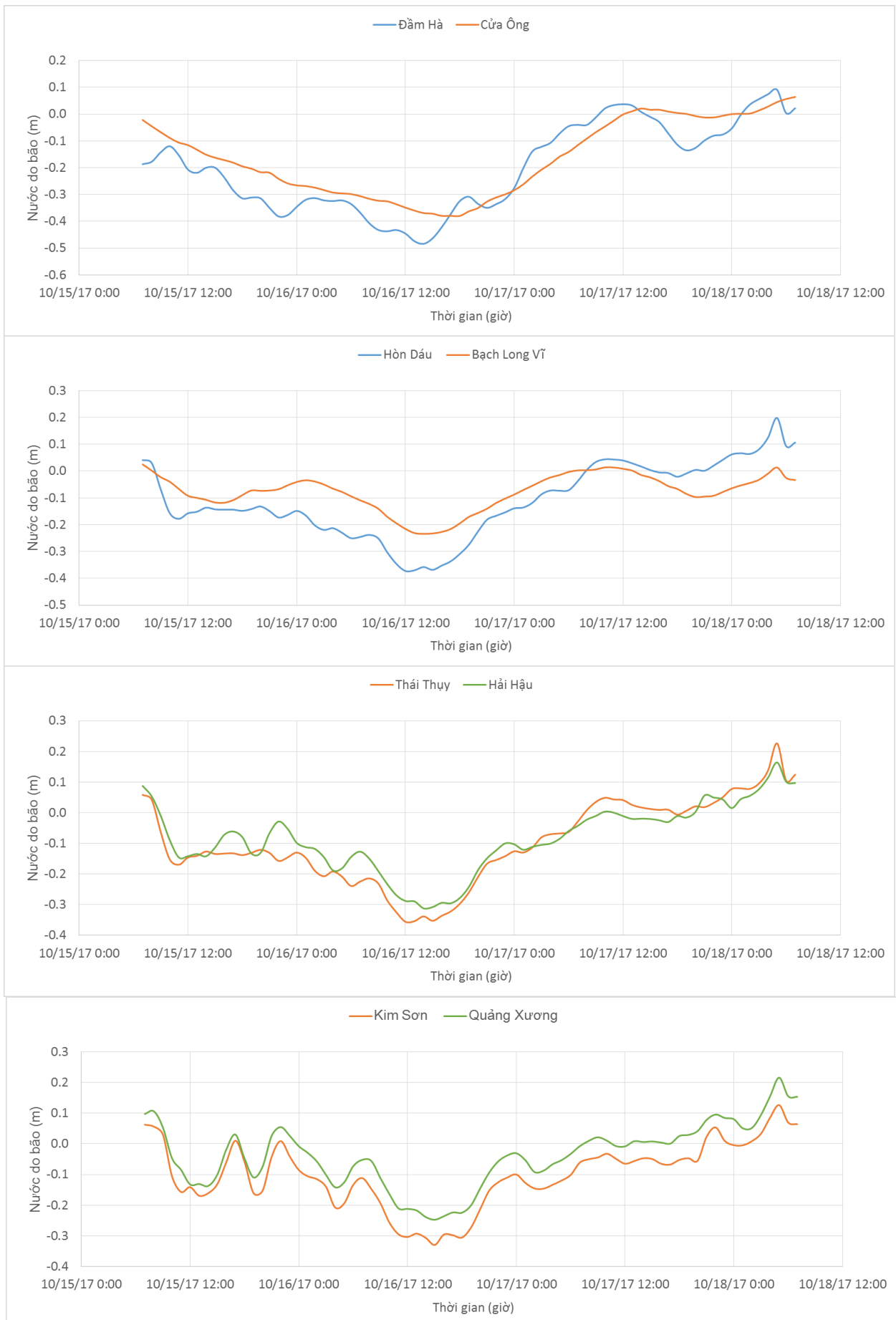
Thời điểm phát tin dự báo tiếp theo: 19 giờ 00 ngày 15/10/2017

Người xây dựng bản tin: Nguyễn Hồng Hạnh, Nguyễn Thị Phương

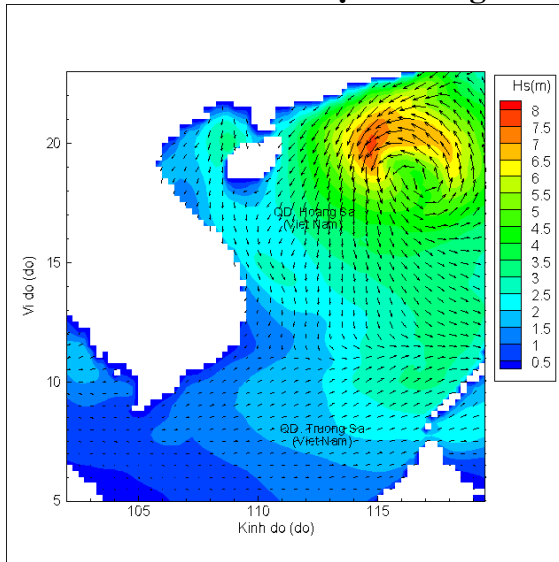
Người soát bản tin: Lê Quốc Huy

Thông tin hình ảnh trực tuyến: http://222.254.32.12/ttbien/2017-10-15-00/anim_zeta.gif

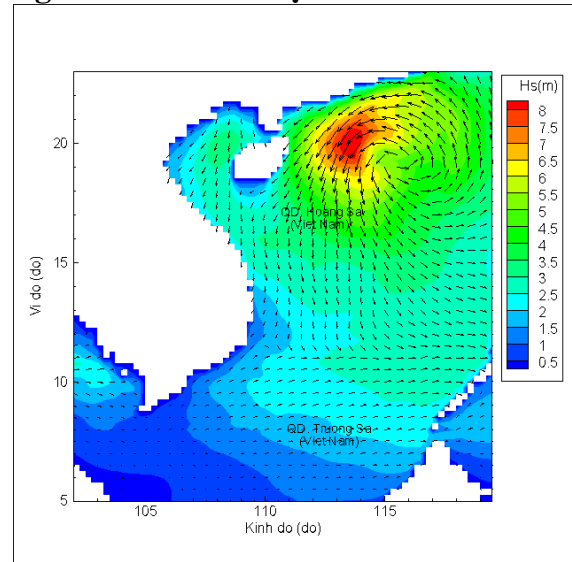
Biến trình nước dâng do bão tại các vị trí ảnh hưởng của bão



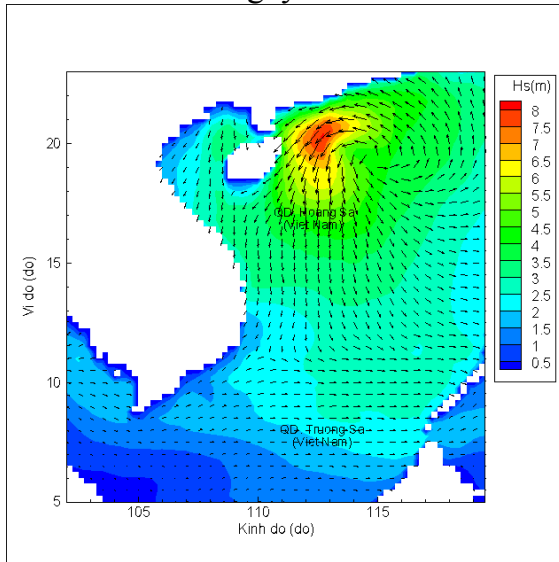
Phân bố độ cao sóng ven bờ và ngoài khơi biển Việt Nam



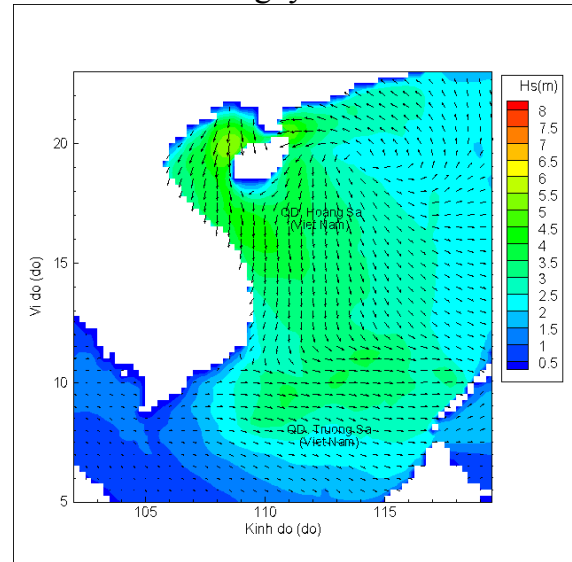
Lúc 13h ngày 15/10/2017



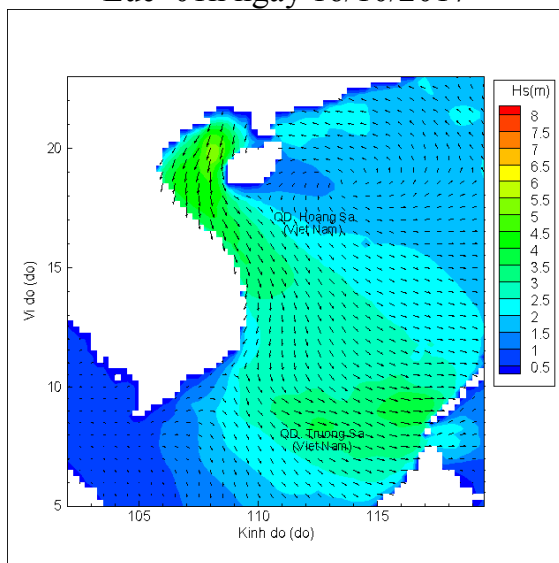
Lúc 19h ngày 15/10/2017



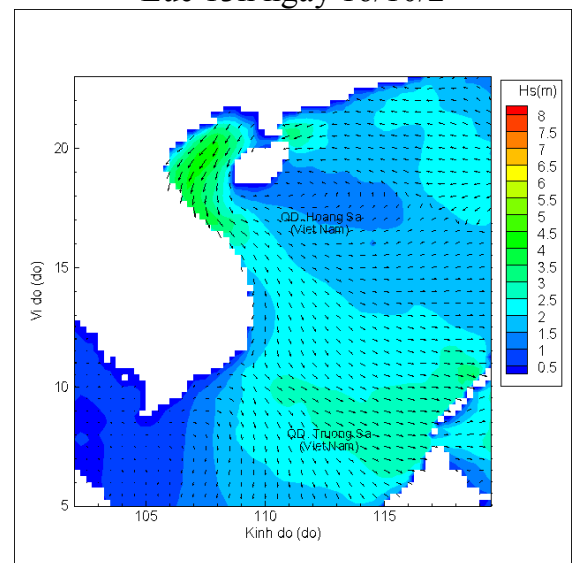
Lúc 01h ngày 16/10/2017



Lúc 13h ngày 16/10/2



Lúc 01h ngày 17/10/2017



Lúc 13h ngày 17/10/2017

